

IDŐJÁRÁSI NAPIJELENTÉS

ATMOSPHERIC SCIENCES LIBRARY

ЕЖЕДНЕВНЫЙ МЕТЕОРОЛОГИЧЕСКИЙ БЮЛЛЕТЕНЬ · DAILY WEATHER REPORT
BULLETIN QUOTIDIEN DE TEMPS · TÄGLICHER WETTERBERICHT

KIADJA AZ ORSZÁGOS METEOROLÓGIAI INTÉZET
BUDAPEST II. KITAIBEL PÁL UTCA 1
TELEFON: KÖZPONT: 353-500, IDŐJELZŐ OSZT.: 150-410

MEGJELENIK A KÖZPONTI KÖZLÖNYSZERESZTÉSI ÁRA
A POSTAI KÖLTSEGGEL EGYÜTT NEGYEDEVRE 60, Ft
KIADÁSÉRT FELEL AZ INTÉZET IGAZGATÓJA

82. évfolyam 182. szám. + Budapest + 1969. július 1. kedd

Az időjárási helyzet ma reggel és a várható időjárás:

Az óceán felől a különböző hőmérsékletű és nedvesség tartalmu légtömegek a Brit-szigeteken, és Skandinávián át a Szovjetunió európai területe felé tartanak. Hatásukra változékony, többfelé esős az időjárás. Az évszakhoz képest hűvös az idő a Kárpát-medencében, valamint környékén, főként az Alpok, a Fekete-tenger, és a Balkán-félsziget északi részén. Itt a hőmérséklet csúcserőke 4, 6 fokkal alacsonyabb az elmúlt évek átlagánál.

Hazánkban hétfőn a nap első felében a Dunántúlon, később keleten is megnövekedett a felhőzet. Sokfelé esett az eső, több helyen zivatar is keletkezett. A lehullott csapadékmennyiség elég szeszélyes területi eloszlásban 1 és 20 mm között váltakozott, de Békéscsabáról és Makóról 21, Bajáról 24, Záhonyból 30 mm-t jelentettek. A hőmérséklet a tartósan esős helyeken egész napon át 15 fok körül maradt, máshol 16, 22 fokig emelkedett. Kedden hajnalban 8, 13 fokig hűlt le a levegő. Dél előtt változóan felhős volt az ég, néhány helyen esett az eső. A hőmérséklet 11 órakor 15, 21 fok között alakult.

Ma 12 órakor a hőmérséklet Budapesten 19 fok, a tengerszintre átszámított légnyomás 763 mm, változatlan.

A Balaton vizének hőmérséklete Siófoknál 10 órakor 17,8 fok volt.

Várható időjárás szerda estig:

Változó mennyiségű felhőzet, szórványosan előforduló esővel, zivatarral.

Mérsékelt, időnként megélénkülő északnyugati, északi szél.

A hőmérséklet kissé emelkedik.

Várható legalacsonyabb éjszakai hőmérséklet: 10, 15

legmagasabb nappali hőmérséklet szerdán: 21, 25 fok között.

Dunay Sándorné s.k.

OC
989
.49
I32
1969
July-Sept.

A hőmérséklet napi középértéke és eltérése a 90 évi átlagtól /Budapesten/:

1969. VI. 30.: 14,4 C°, -6,8 C°.

1871 óta ezen a napon Budapesten előfordult

legmagasabb hőmérséklet: 36,0 C° /1950/
legalacsonyabb hőmérséklet: 10,4 C° /1929/

N.O.A.A.
U.S. Dept. of Commerce

ATMOSPHERIC SCIENCES LIBRARY
DEC 9 1969
E. S. S. A.
U. S. Dept. of Commerce

69.376.

National Oceanic and Atmospheric Administration

Environmental Data Rescue Program

ERRATA NOTICE

One or more conditions of the original document may affect the quality of the image, such as:

Discolored pages

Faded or light ink

Binding intrudes into the text

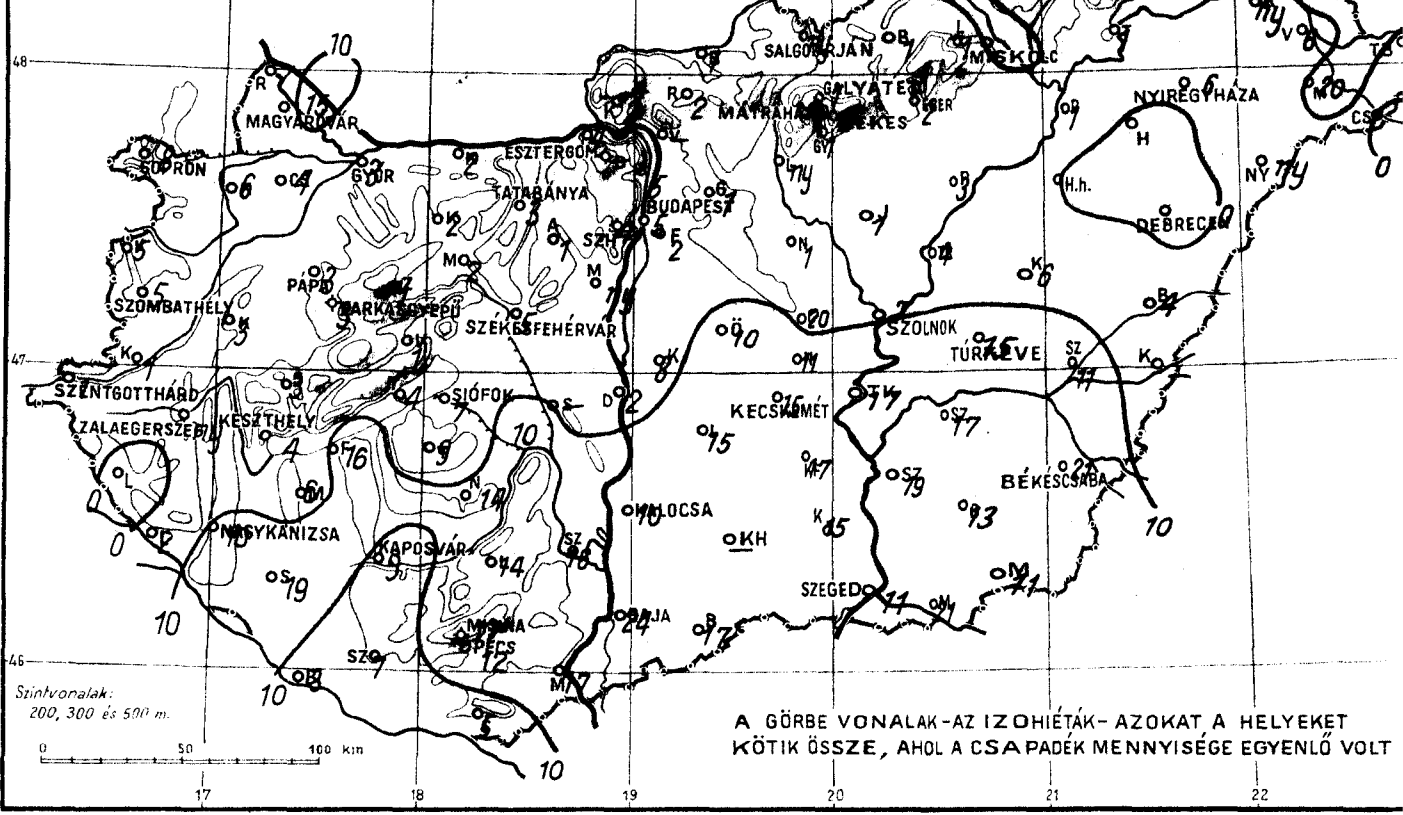
This document has been imaged through the NOAA Environmental Data Rescue Program. To view the original document, please contact the NOAA Central Library in Silver Spring, MD at (301) 713-2607 x124 or www.reference@nodc.noaa.gov.

Information Manufacturing Corporation
Imaging Subcontractor
Rocket Center, West Virginia
September 14, 1999

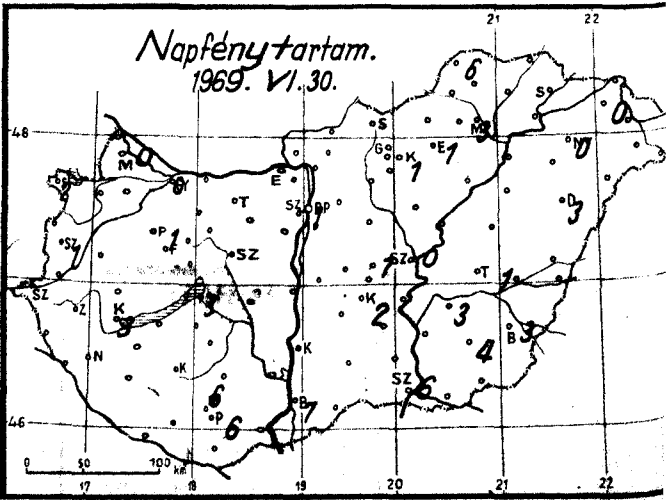
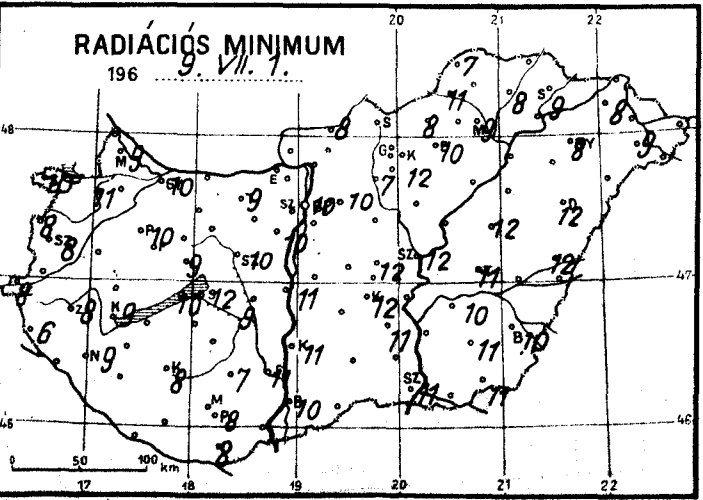
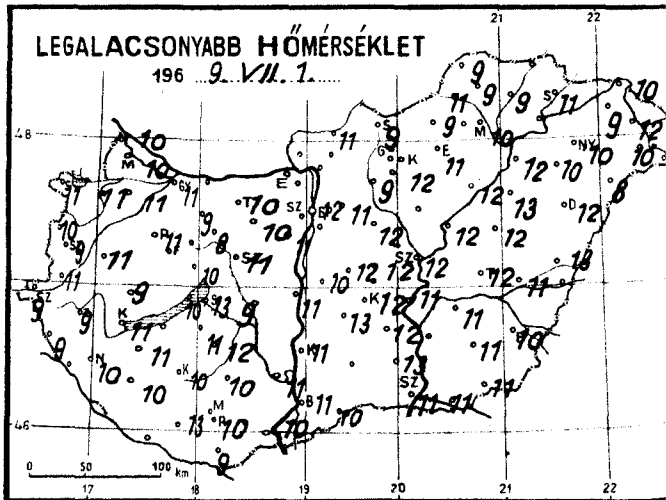
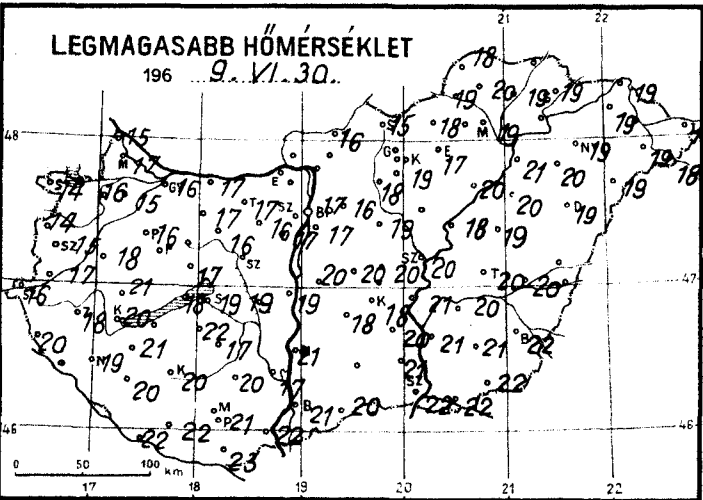
CSAPADÉKELOSZLÁS

AZ UTOLSÓ 24 ÓRÁBAN

196. 9. VI. 30. 7h-TÓL VII. 1. 7h-IG



A GÖRBE VONALAK-AZ IZOHÉTÁK-AZOKAT A HELYEKET KÖTIK ÖSSZE, AHOΛ A CSA PADÉK MENNYISÉGE EGYENLŐ VOLT



Az utolsó 24 óra adatai

...1969...július... hó,

...1... nap ..kedd.....

	Csapadék (mm)	Hőmérsékleti szélsőségek			Napsütés (óra) tegnap
		tegnapi nappali max.	éjszakai min.	min. 5 cm-en	
12815 Magyaróvár	15	17	10	9	0
822 Győr	3	16	11	10	0
825 Pápa	3	16	11	10	1
805 Sopron	8	14	11	10	2
812 Szombathely	5	15	9	8	1
910 Szentgotthárd	1	16	9	8	
915 Zalaegerszeg	ny	18	9	8	
Lenti	.	20	9	6	
925 Nagykanizsa	10	19	10	9	
920 Keszthely	4	20	11	9	3
Tihany	4	18	10	10	
935 Siófok	7	19	13	12	3
942 Pécs	12	21	10	8	6
941 Misinató (534 m)	17	19	9	8	6
Siklós	5	23	9	8	
827 Farkasgyepű (400 m)	3	15	9	9	
Veszprém	1	17	10	9	
833 Tatabánya	3	17	10	9	
839 Budapest (Ferihegy)	2	17	-	-	
840 Budapest OMI	5	17	12	10	1
841 Budapest (Szabadság, 474 m)	4	16	10	8	1
Martonvásár	ny	17	11	10	
835 Székesfehérvár	5	18	11	10	
Dunaújváros	2	19	11	11	
Szekszárd	16	17	11	11	
Mohács	17	22	10		
960 Baja	24	21	11	10	7
955 Kalocsa	10	21	11	11	
Cegléd	2	20	12	12	1
860 Szolnok	7	20	12	12	0
970 Kocskemét	15	18	12	12	2
Kiskunfélegyháza	17	20	12	11	
982 Szeged	11	22	11	11	6
Mézőhegyes	11	22	11	11	
Oroszló	13	21	11	11	4
990 Békéscsaba	21	22	10	10	3
876 Túrkeve	15	20	12	11	1
Berettyóújfalú	4	-	13	12	
888 Debrecen	.	19	12	12	3
892 Nyíregyháza	6	19	10	8	0
788 Sárospatak	ny	19	9	8	0
Mátészalka	20	19	10	9	
Tiszabecs	ny	17	10		
Vác					
Gödöllő	1	16	11	10	
Lőrinci	ny	18	9	7	
Gyöngyös	1	19	12	12	
Balassagyarmat	1	16	11	8	
755 Salgótarján	ny	15	9		
Galyatető (932 m)	1	12	6		
851 Kékestető (1000 m)	2	10	6	6	1
Mátraháza (672 m)					
865 Eger	2	17	11	10	1
Putnok	.	19	11	11	
Lillafüred	1	18	10		
772 Miskolc	.	19	10	9	3
Füged	1	19	9	8	
778 Sárospatak	2	19	11	9	-

24 órás csapadék mm

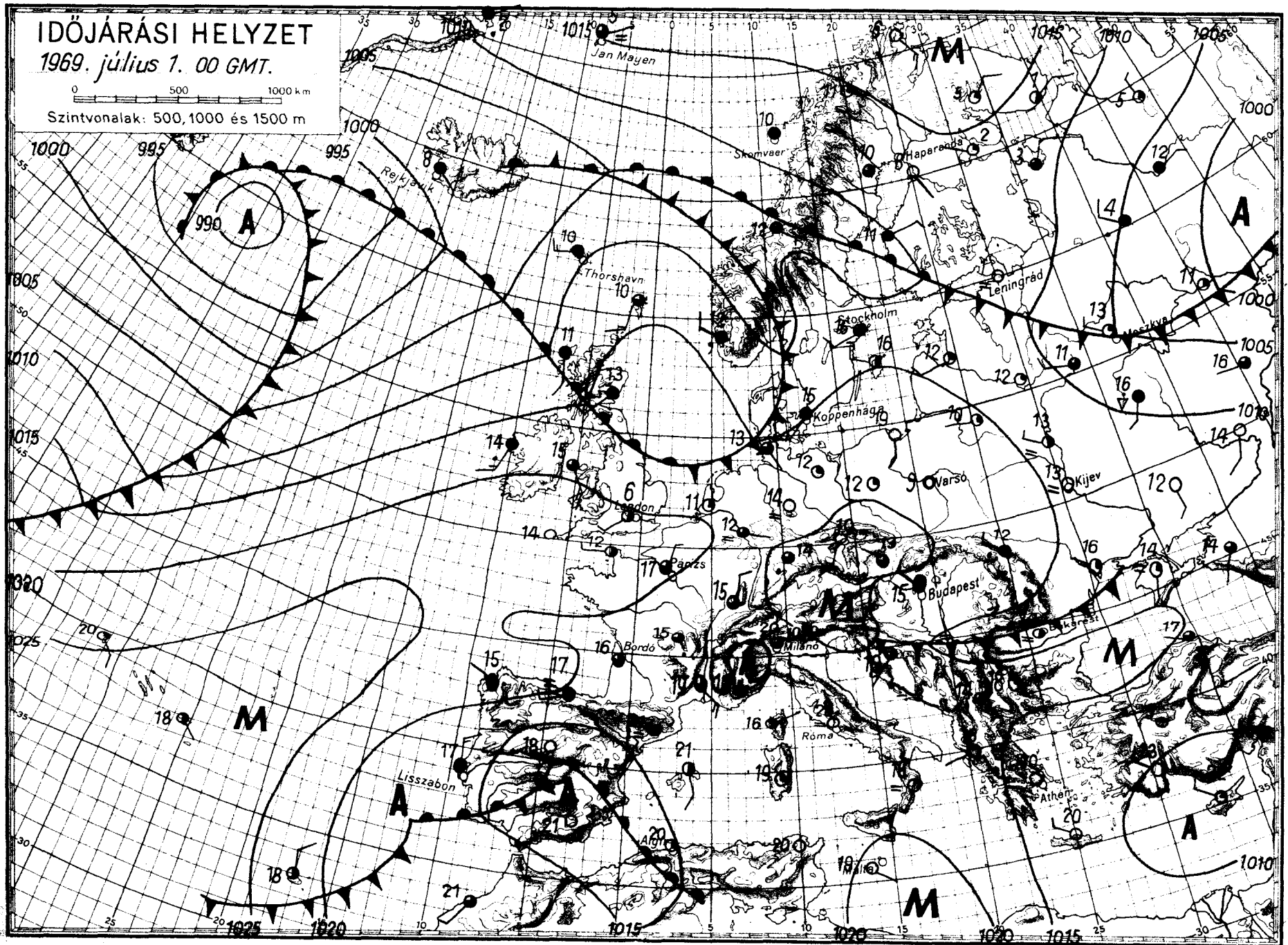
Hajka	7	
Kapuvár	6	
Csorna	4	
Komárom	2	∇
Káld	3	
Kőszeg	5	∇
Körmend	1	
Letenye	2	℞
Sümeg	3	∇
Ziro	1	
Kisbér	2	∩
Mór	2	
Alosút	1	
Esztergom	4	
Dobogókő		
Fonyód	16	℞
Tab	9	
Sárvíz	10	
Lengyel	14	
Nagykónyi	14	
Marcali	6	℞
Somogyuszob	19	℞
Kaposvár	9	℞
Barcs	3	
Szigetvár	7	
Bácsalmás	17	∇
Kiskunhalas		
Izsák	15	∇
Kunsztlöklös	8	
Örkény	10	℞
Nagykátán	1	
Jászapati	1	∇
Tiszakécske	17	
Nagykőrös	11	
Kistelek	15	
Makó	21	∇
Szentes	19	
Szarvas	17	∇
Szeghalom	11	∇
Körösszakál		
Tiszaroff	4	
Poroszló	3	
Karcag	6	
Hortobágy	.	
Polgár	1	℞
Hajdúdorog	.	
Nyírlugos	ny	
Csenger	.	
Vásárosnamény	6	
Záhony	30	℞
Királyrét	2	
Romhány	2	
Borsodnádasd	1	
Jósvafő	2	℞
Szendrőlád	ny	
Hidasnémeti	2	℞
Tokaj	1	∇
Szentendre	5	

IDŐJÁRÁSI HELYZET

1969. július 1. 00 GMT.

0 500 1000 km

Szintvonalak: 500, 1000 és 1500 m



IDŐJÁRÁSI NAPIJELENTÉS

ЕЖЕДНЕВНЫЙ МЕТЕОРОЛОГИЧЕСКИЙ БЮЛЛЕТЕНЬ • DAILY WEATHER REPORT
BULLETIN QUOTIDIEN DE TEMPS • TÄGLICHER WETTERBERICHT

KIADJA AZ ORSZÁGOS METEOROLÓGIAI INTÉZET
BUDAPEST II. KITAIBEL PÁL UTCA 1
TELEFON: KÖZPONT: 353-500, IDŐJELZŐ OSZT.: 150-410

MEGJELENIK NAPONKÉNT • ELŐFIZETÉSI ÁRA
A POSTAI KÖLTSÉGGEL EGYÜTT NEGYEDÉVRE 60, Ft
KIADÁSÉRT FELEL AZ INTÉZET IGAZGATÓJA

82. évfolyam 183. szám. + Budapest + 1969. július 2. szerda

Az időjárási helyzet ma reggel és a várható időjárás:

Mára virradó éjszakán Európa középső része felett csendes, száraz időjárás alakult ki. Európa középső országaiban, továbbá Nyugat-Európában a legmagasabb nappali hőmérséklet már eléri az éjszakának megfelelő értékeket. Ezzel egyidőben a Brit-szigeteken és Észak-Európában a különböző hőmérsékletű óceáni légtömegek erősen felhős, szeles, sokfelé esős, változékony időt okoznak.

Hazánkban kedden a Dunántúlon kevés nappali felhőképződés volt. Esőt sehonnan sem jelentettek. Az ország többi részein változó mennyiségű felhőzetből többfelé keletkezett zápor, egy-két helyen zivatar. A lehullott eső mennyisége általában csapadéknymó és 7 mm között váltakozott, de Orosházán 14 mm-t mértek. A nyugati megyékben a 10, 13 órás napsütés hatására 20, 25 fokig emelkedett a hőmérséklet. Ugyanakkor a keleti megyékben, ahol 2, 6 órán át sütött a nap, csak 18, 22 fokos maximum hőmérséklet alakult ki. Ma hajnalban 7, 14 fokig hűlt le a levegő. A délelőtti folyamán derült, száraz idő volt. A hőmérséklet 11 órára 22, 24 fokig emelkedett.

Ma 12 órakor a hőmérséklet Budapesten 24 fok, a tengerszintre átszámított légnyomás 764 mm, nem változik.

A Balaton vizének hőmérséklete 11 órakor Siófoknál 19,9 fok volt.

Várható időjárás csütörtök estig:

Főként nappali felhőképződés, legfeljebb egy-két helyen előforduló záporral, zivatarral.

Mérsékelt, változó irányú szél.

Várható legalacsonyabb éjszakai hőmérséklet: 10, 15

legmagasabb nappali hőmérséklet csütörtökön: 24, 27 fok között.

Vadkerti Ferenc s.k.

A hőmérséklet napi középértéke és eltérése a 90 évi átlagtól /Budapesten/:

1969. VII. 1.: 17,9 C°, -3,7 C°.

1871 óta ezen a napon Budapesten előfordult:

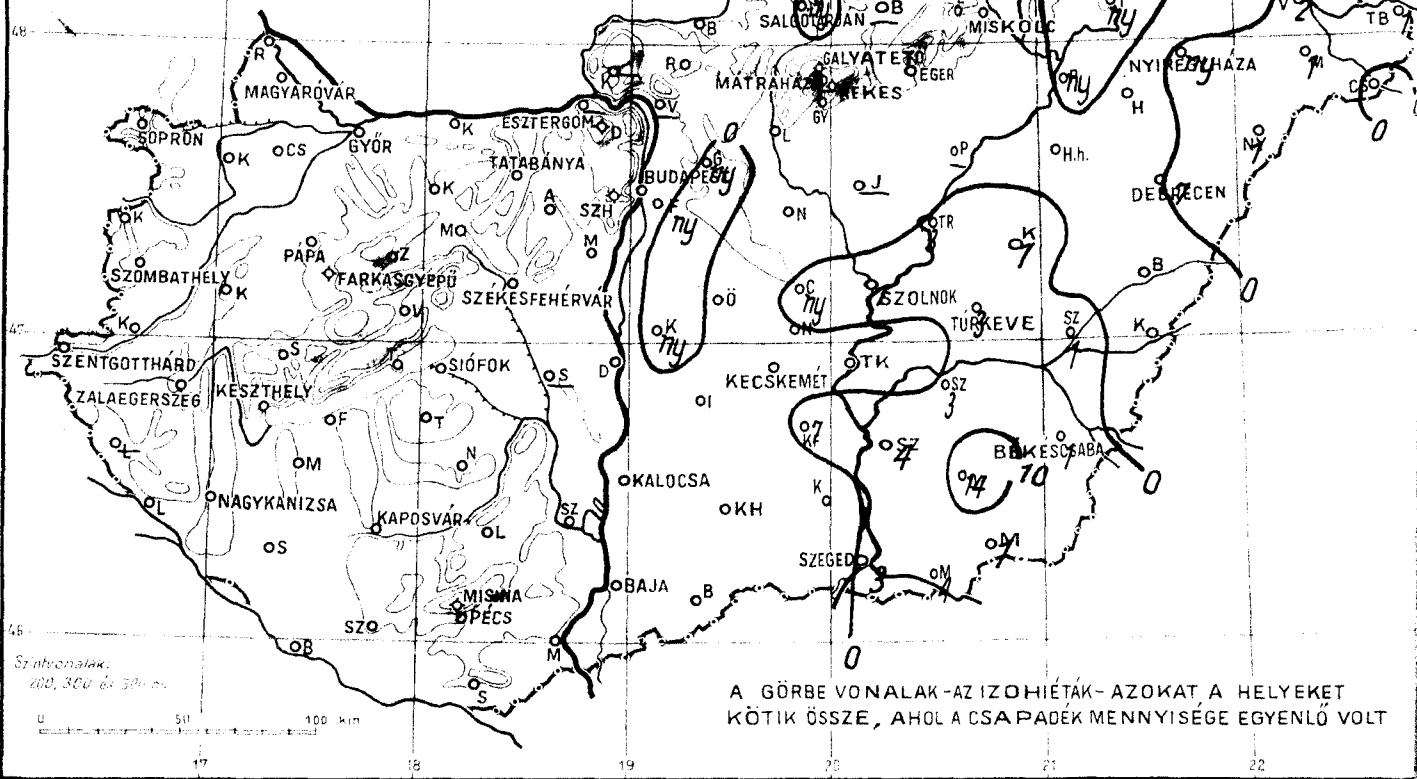
legmagasabb hőmérséklet: 38,3 C° /1950/

legalacsonyabb hőmérséklet: 10,1 C° /1923/

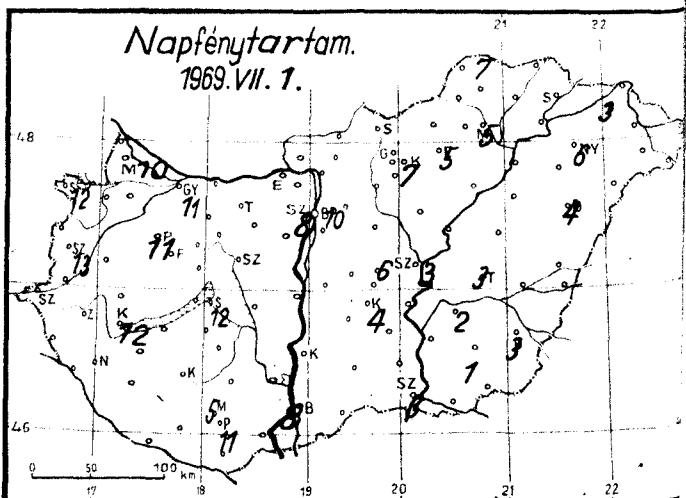
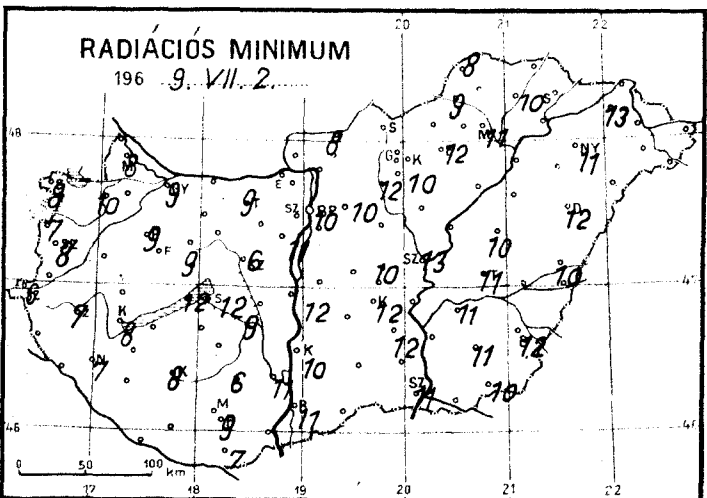
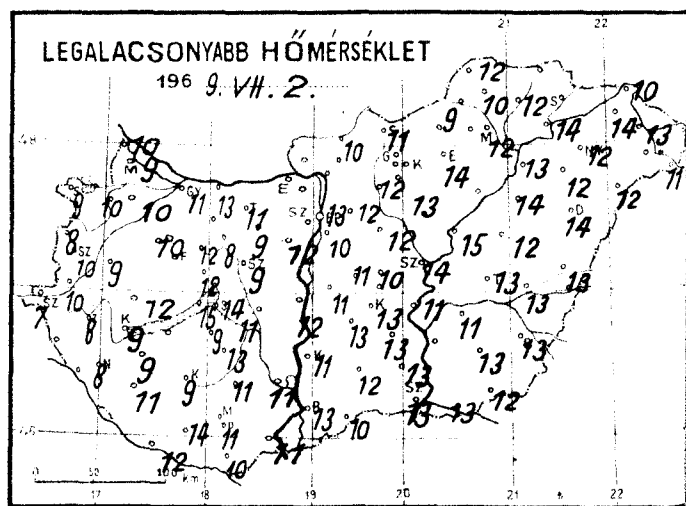
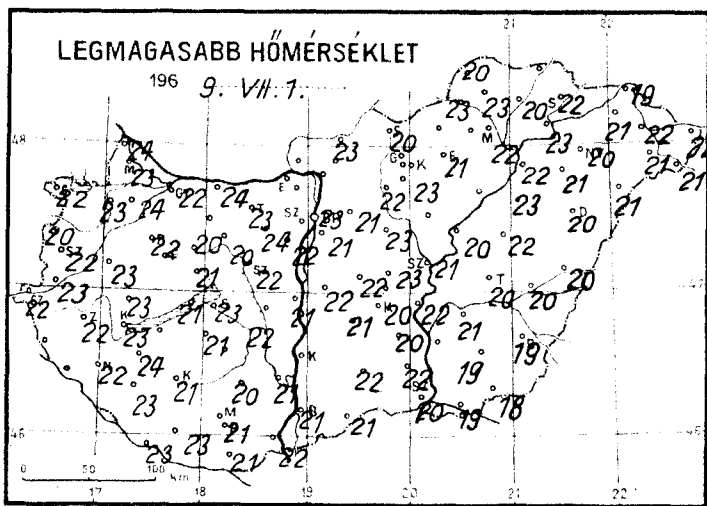
CSAPADÉKELOSZLÁS

AZ UTOLSÓ 24 ÓRÁBAN

196 9. VII. 1. 7h-TÓL VII. 27h-IG



A GÖRBE VONALAK-AZ ISOHIÉTÁK-AZOKAT A HELYEKET KÖTIK ÖSSZE, AHOL A CSAPADÉK MENNYISÉGE EGYENLŐ VOLT



1969. július hó, 2. nap szerda	Az utolsó 24 óra adatai						24 órás csapadék mm		
	Csapadék (mm)		Hőmérsékleti szélsőségek			Napsütés (óra) tegnapi			
			tegnapi nappali max.	éjszakai min.	min. 5 cm-en				
12815 Magyaróvár	.		23	9	8	10	Rajka	.	
822 Győr	.		22	11	9	11	Kapuvár	.	p
825 Pápa	.	=	22	10	9	11	Csorna	.	p
805 Sopron	.		22	9	8	12	Komárom	.	p
812 Szombathely	.	=	22	10	8	13	Káld	.	p
910 Szentgotthárd	.	=	22	7	6		Kőszeg	.	
915 Zalaegerszeg	.		22	8	7		Körmend	.	
Lenti	.						Letenye	.	
925 Nagykanizsa	.		22	8	7		Sümege	.	
920 Keszthely	.		23	9	8	12	Zirc	.	
Tihany	.		21	15	12		Kisbér	.	
935 Siófok	.		23	14	12	12	Mór	.	
942 Pécs	.		21	11	9	11	Alesüt	.	
941 Mésén (534 m)	.		17	14	14	5	Esztergom	.	
Siklós	.	p	21	10	7		Dobogókő	.	
827 Farkasgyepű (400 m)	.		19	11	8		Fonyód	.	
Veszprém	.	p	21	12	9		Tab	.	
833 Tataháza	.		23	11	9		Sárbogárd	.	
839 Budapest (Ferihegy)	ny	∇	21	10			Sárhátvan	.	
840 Budapest OMI	.		23	13	10	10	Lengyel	.	
841 Budapest (Szabadság, 474 m)	.	p	20	13	8	8	Nagykónyi	.	p
Martonvásár	.		22	12	11		Marcali	.	p
835 Székesfehérvár	.		22	9	6		Somogyuszó	.	
Dunaújváros	.		21	12	12		Kaposvár	.	p
Szekszárd	.	p	21	11	11		Bárcs	.	
Mohács	.	p	22	11			Szigetvár	.	
960 Baja	.		21	13	11	8	Bácsalmás	.	
955 Kalocsa	.		-	11	10		Kiskunhalas	.	
Cegléd	ny		23	10	10	6	Izsák	.	
860 Szolnok	1	∇	21	14	13	3	Kunsztlók	1	R
970 Kecskemét	.		20	13	12	4	Örkény	.	
Kiskunfélegyháza	7		20	13	12		Nagykátán	.	p
982 Szeged	3	∇	20	13	11	3	Jászapáti	.	
Mezőhegyes	1		18	12	10		Tiszakécske	.	
Oroszlány	14	∇	19	13	11	1	Nagykőrös	ny	
990 Békéscsaba	1	∇	19	13	12	3	Kistelek	.	
875 Túrkeve	3	∇	20	13	11	3	Makó	4	
Berettyóújfalú	.	p	20	13	10		Szentes	4	∇
888 Debrecen	7	R	20	14	12	4	Szarvas	3	∇
892 Nyíregyháza	ny		20	12	11	6	Szeghalom	1	
788 Kisvárd	.		21	14	13	3	Körösszakál	.	
Mátészalka	1		21	-	-		Tiszaróff	3	∇
Tiszabecs	1		22	12			Poroszló	.	
Vác	.						Karcag	1	∇
Gödöllő	ny	∇	21	12	10		Hortobágy	.	
Lőrinci	.	p	22	12	12		Polgár	ny	
Gyöngyös	.		23	13	10		Hajdúdorog	.	
Balassagyarmat	.	p	23	10	8		Nyírlugos	1	
755 Salgótarján	ny	∇	20	11			Csenger	.	p
Gulyatető (932 m)	.		16				Vásárosnamény	2	
851 Kekestető (1000 m)	.	=	14	10	7	7	Záhony	ny	
Mátraháza (672 m)	.						Királyrét	.	
865 Eger	.		21	14	12	5	Romhány	.	
Putnok	.	=	23	9	9		Borsodnádásd	.	
Lillafüred	.		20	11			Jósvafő	.	
772 Miskolc	.		22	12	11	5	Szendrőlád	.	
Füged	ny		20	12	10		Hidasnémeti	.	
778 Sárospatak	1		22				Tokaj	ny	∇

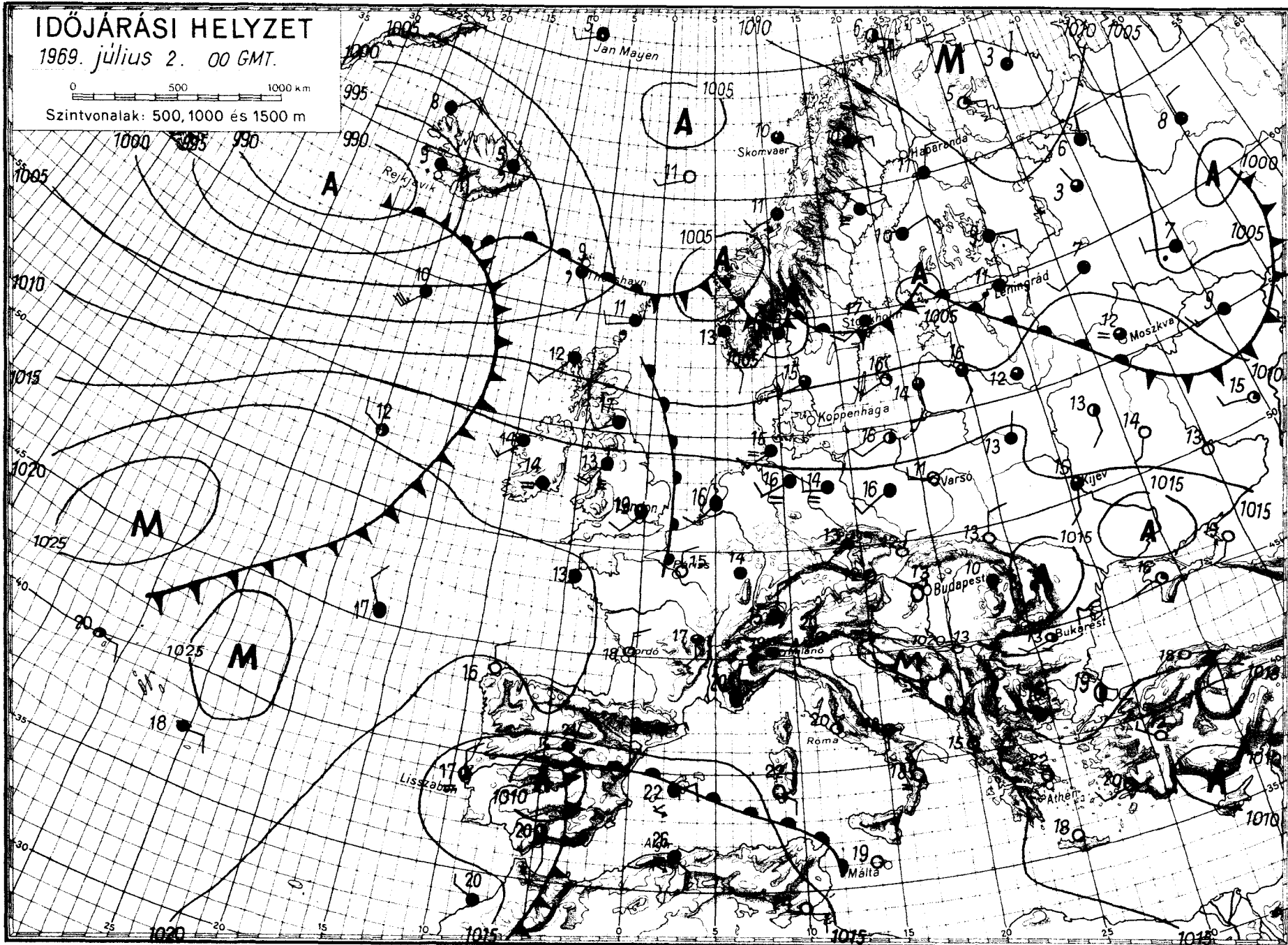
Szentendre

IDŐJÁRÁSI HELYZET

1969. július 2. 00 GMT.

0 500 1000 km

Szintvonalak: 500, 1000 és 1500 m



IDŐJÁRÁSI NAPIJELENTÉS

ЕЖЕДНЕВНЫЙ МЕТЕОРОЛОГИЧЕСКИЙ БЮЛЛЕТЕНЬ • DAILY WEATHER REPORT
BULLETIN QUOTIDIEN DE TEMPS • TÄGLICHER WETTERBERICHT

KIADJA AZ ORSZÁGOS METEOROLÓGIAI INTÉZET
BUDAPEST II. KITAIBEL PÁL UTCA 1
TELEFON: KÖZPONT: 353-500, IDŐJELZŐ OSZT.: 150-410

MEGJELENIK NAPONKÉNT • ELŐFIZETÉSI ÁRA
A POSTAI KÖLTSÉGGEL EGYÜTT NEGYEDÉVRE 60. Ft
KIADÁSÉRT FELEL AZ INTÉZET IGAZGATÓJA

82. évfolyam 184. szám.

+ Budapest +

1969. július 3. csütörtök

Az időjárási helyzet ma reggel és a várható időjárás:

Nyugat-és Közép-Európa nagy részén még csendes, száraz, az évszaknak megfelelő hőmérsékletű az idő. Az óceáni légtömegek egymást követő hullámai ma reggel elsősorban a Szovjetunió európai területének északi felén okoznak erősen felhős, szeles, sokfelé esős, változékony időjárást. Ukrajna déli vidékein szórványos záporok, zivatarok voltak.

Hazánkban szerdán elsősorban a déli, délutáni órákban volt jelentősebb felhőképződés, és így országszerte 11, 15 órás napfénytartamot mértek. A keleti országhatár közelében fekvő Tiszabecsen zivart észleltek. A hőmérséklet napközben 24, 28 fokig emelkedett, ma hajnalra 10, 15 fokig hűlt le a levegő. Dél előtt általában derült, csendes idő volt. A hőmérséklet 11 órára elérte a 24, 27 fokot.

Ma 12 órakor a hőmérséklet Budapesten 25 fok, a tengerszintre átszámított légnyomás 765 mm, alig változik.

A Balaton vizének hőmérséklete Siófoknál 11 órakor 20,3 fok volt.

Várható időjárás péntek estig:

Változó mennyiségű felhőzet, szórványosan, elsősorban északon fellépő záporral, zivatarral.

Mérsékelt, változó irányú szél. Zivatar idején átmeneti szélélénkülés.

Várható legalacsonyabb éjszakai hőmérséklet: 11, 16,

legmagasabb nappali hőmérséklet pénteken: 24, 29 fok között.

Vadkerti Ferenc s.k.

Távolabbi kilátások hétfőig:

Legalacsonyabb hajnali hőmérsékletek 12, 17 fok között. Legmagasabb nappali hőmérsékletek 24, 28 fok között. Jelentős mennyiségű /legalább 5 mm/ eső az ország területének 30 százalékán várható.

TÁVELŐREJELZŐ CSOPORT

A hőmérséklet napi középértéke és eltérése a 90 évi átlagtól /Budapesten/:

1969. VII. 2.: 21,1 C°, -0,5 C°.

1871 óta ezen a napon Budapesten előfordult:

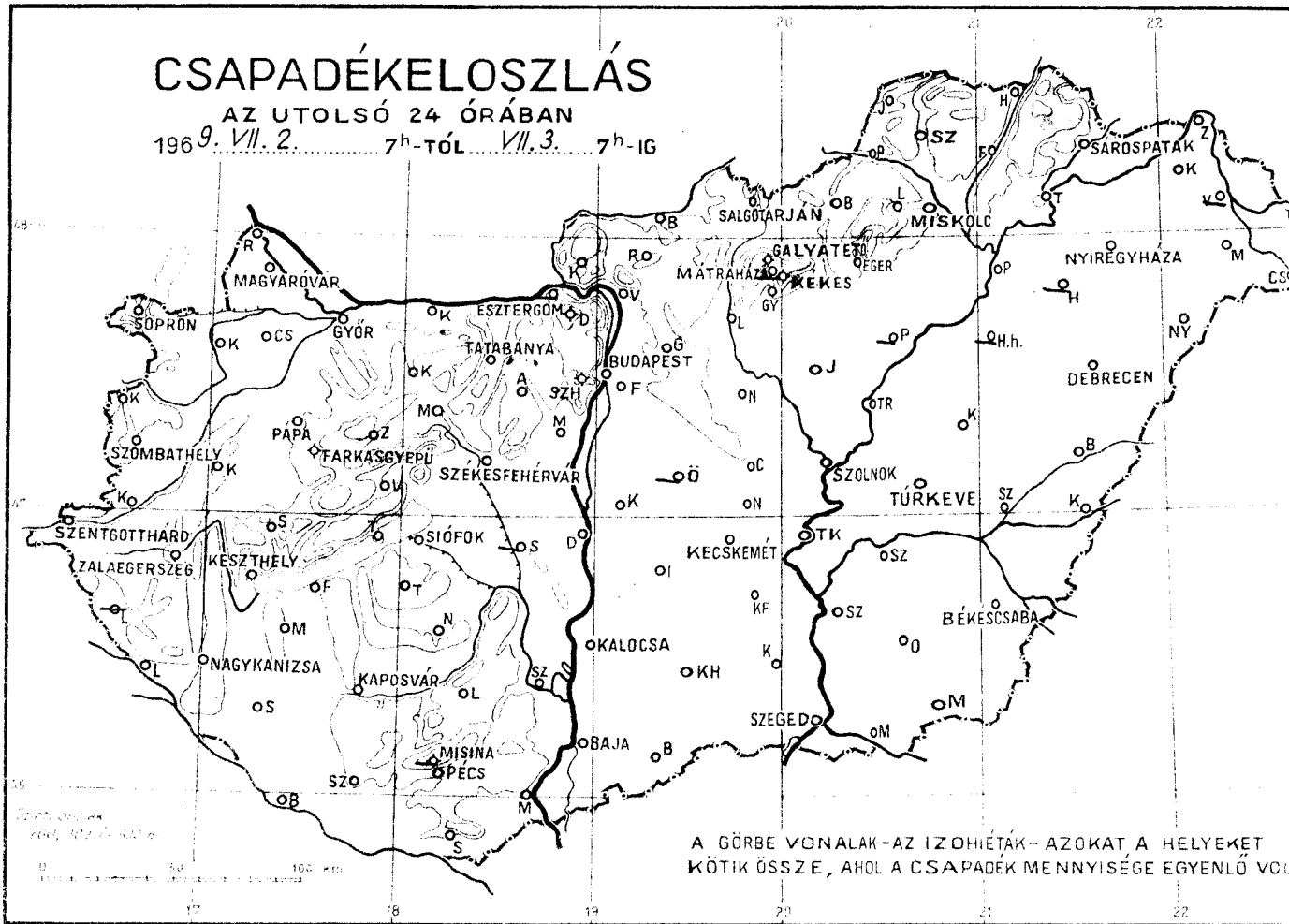
legmagasabb hőmérséklet: 35,7 C° /1950/

legalacsonyabb hőmérséklet: 9,1 C° /1960/

69.380.

CSAPADEKELOSZLÁS

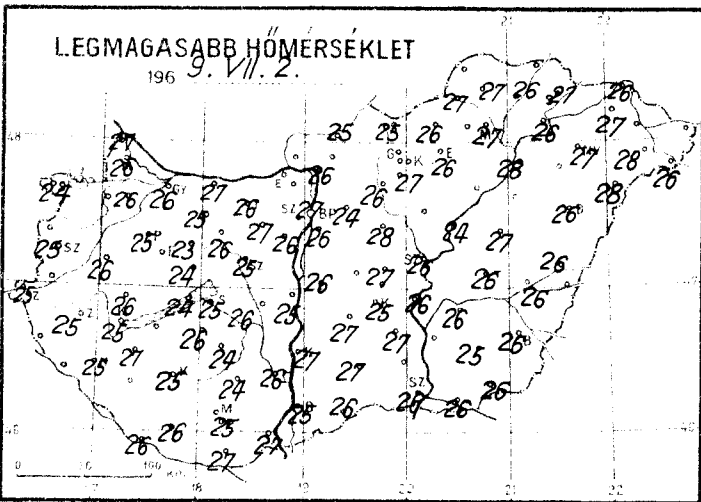
AZ UTOLSÓ 24 ÓRÁBAN
1969. VII. 2. 7h-TÓL VII. 3. 7h-IG



A GÖRBE VONALAK-AZ ISZÓHÉTÁK-AZOKAT A HELYEKET KÖTIK ÖSSZE, AHOL A CSAPADEK MENNYISÉGE EGYENLŐ VOLT

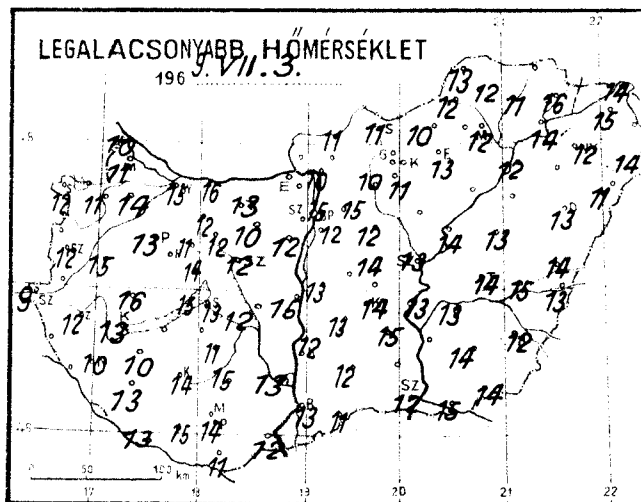
LEGMAGASABB HŐMÉRSEKLET

1969. VII. 2.



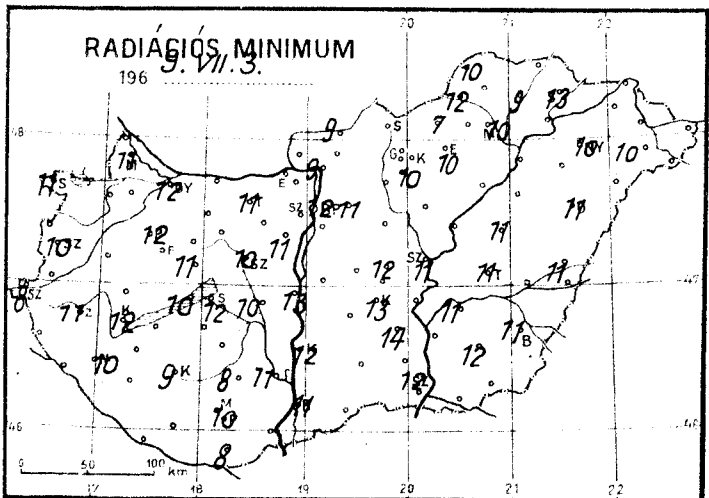
LEGALACSONYABB HŐMÉRSEKLET

1969. VII. 3.



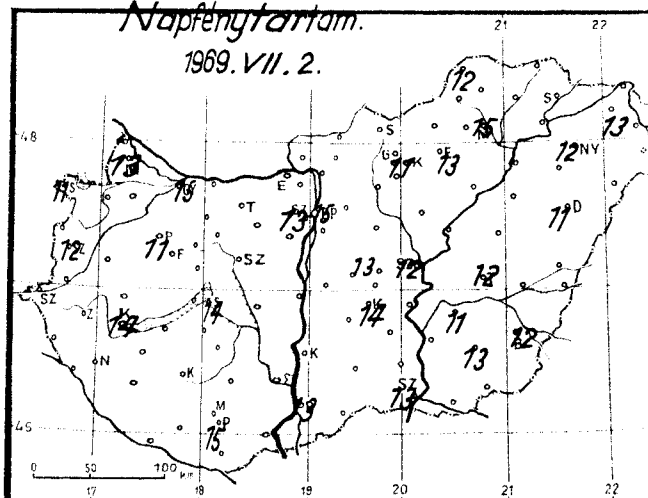
RADIÁCIÓS MINIMUM

1969. VII. 3.



Napfénytartalom

1969. VII. 2.



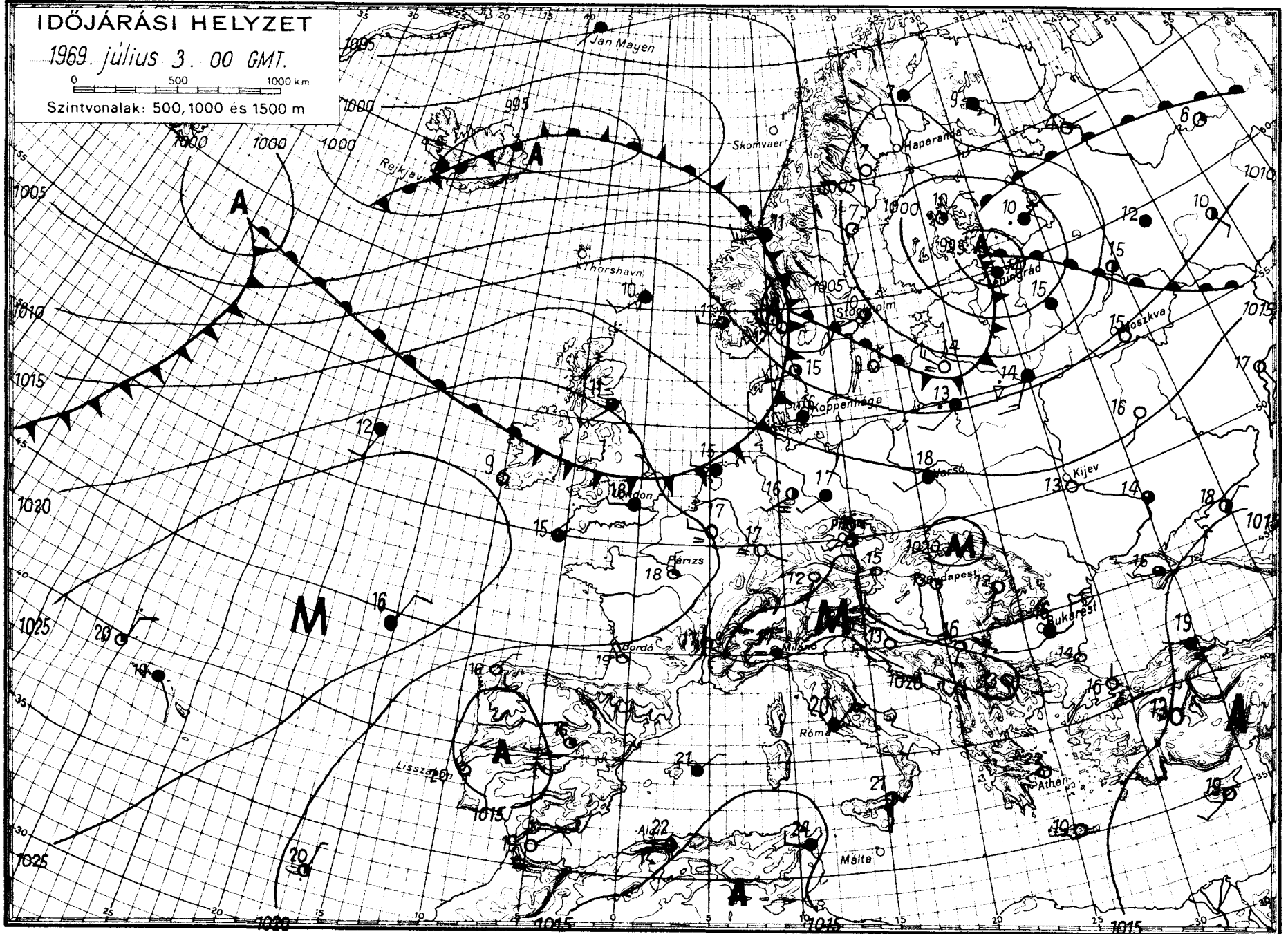
1969. július..... hó, 3..... nap csütörtök.....	Az utolsó 24 óra adatai						24 órai csapadék mm		
	Csapadék (mm)	Hőmérsékleti szélsőségek			Napütés (óra) tegnap				
		tegnapi nappali max.	éjszakai min.	min. 5 cm-en					
12815 Magyaróvár	.		26	11	11	13	Rajka	.	
822 Győr	.		26	15	12	15	Kapuvár	.	p
825 Pápa	.		25	13	12	11	Csorna	.	p
805 Sopron	.		24	12	11	11	Komárom	.	p
812 Szombathely	.		25	12	10	12	Káld	.	p
910 Szentgotthárd	.		25	9	8		Kőszeg	.	
915 Zalaegerszeg	.		25	12	11		Körmend	.	
Lenti	.						Letenye	.	
925 Nagykanizsa	.		25	10	10		Sümege	.	
920 Keszthely	.		25	13	12	14	Zirc	.	
Tihany	.		24	15	10		Kisbér	.	p
935 Siófok	.		25	13	12	14	Mór	.	
942 Pécs	.		25	14	10	15	Alcsút	.	
941 Mésén (534 m)	.						Esztergom	.	
Siklós	.		27	11	8		Dobogókő	.	
827 Farkasgyepű (400 m)	.						Fonyód	.	
Veszprém	.	p	24	14	11		Tab	.	
833 Tatabánya	.		26	13	11		Sárbogotovány	.	
839 Budapest (Ferihegy)	.		26	12	-		Lengyel	.	
840 Budapest OMI	.	p	27	15	12	15	Nagykőnyi	.	p
841 Budapest (Szabadság, 474 m)	.	p	24	16	9	13	Marcali	.	p
Martonvásár	.		26	12	11		Somogyuszob	.	
835 Székesfehérvár	.		25	12	10		Kaposvár	.	p
Dunaújváros	.		25	15	13		Barcs	.	
Szekszárd	.	p	26	13	11		Szigetvár	.	
Mohács	.	p	27	12			Bácsalmás	.	
960 Baja	.		25	13	11	13	Kiskunhalas	.	
955 Kalocsa	.		27	12	12		Izsák	.	
Cegléd	.	p	27	14	12	13	Kunsztniklós	.	
860 Szolnok	.		26	13	11	12	Örkény	.	
970 Kecskemét	.		25	14	13	14	Nagykátán	.	p
Kiskunfélegyháza	.		25	15	14		Jászapáti	.	pp
982 Szeged	.		26	12	12	13	Tiszakécske	.	p
Mezőhegyes	.	p	26	14			Nagykörös	.	
Orosháza	.		25	14	12	13	Kistelek	.	
990 Békéscsaba	.		26	12	11	12	Makó	.	
875 Túrkeve	.		26	14	11	14	Szentes	.	p
Berettyóújfalú	.	p	26	14	11		Szarvas	.	pp
882 Debrecen	.		26	13	11	11	Szeghalom	.	p
892 Nyíregyháza	.		27	12	10	12	Kőröszakál	.	
788 Kisvárd	.		27	15	-	13	Tiszaróff	.	
Mátészalka	.	p	28	14	10		Poroszló	.	
Tiszabecs	4	p	26	14			Karcag	.	p
Vác	.	p	26	10	9		Hortobágy	.	
Gödöllő	.	p	24	15	11		Polgár	.	
Lőrinci	.		26	10	8		Hajdúdorog	.	
Gyöngyös	.		27	11	10		Nyírlugos	.	
Balassagyarmat	.	p	25	11	9		Csenger	.	p
755 Salgótarján	.		25	11			Vásárosnamény	.	
Galyatető (932 m)	.		19	12			Záhony	.	
851 Kékestető (1000 m)	.		19	13	13	11	Királyrét	.	
Mátraháza (672 m)	.						Romhány	.	
865 Eger	.		26	13	10	13	Borsodnádásd	.	
Putnok	.	"	27	12	12		Jósvafő	.	
Lillafüred	.		25	12			Szendrőlád	.	
772 Miskolc	.		27	12	10	15	Hidasnémeti	.	
Füged	.	p	26	11	9		Tokaj	.	
778 Sárospatak	.		27	16	13	-	Szentendre	.	

IDŐJÁRÁSI HELYZET

1969. július 3. 00 GMT.

0 500 1000 km

Szintvonalak: 500, 1000 és 1500 m



DŐJÁRÁSI NAPIJELENTÉS

ЕЖЕДНЕВНЫЙ МЕТЕОРОЛОГИЧЕСКИЙ БЮЛЛЕТЕНЬ • DAILY WEATHER REPORT
BULLETIN QUOTIDIEN DE TEMPS • TÄGLICHER WETTERBERICHT

KIADJA AZ ORSZÁGOS METEOROLÓGIAI INTÉZET
BUDAPEST II. KITAIBEL PÁL UTCA 1
TELEFON: KÖZPONT: 353-500, IDŐJELZŐ OSZT.: 150-410

MEGJELENIK NAPONKÉNT • ELŐFIZETÉSI ÁRA
A POSTAI KÖLTSÉGGEL EGYÜTT NEGYEDÉVRE 60, Ft
KIADÁSÉRT FELEL AZ INTÉZET IGAZGATÓJA

82. évfolyam 185. szám.

+ Budapest +

1969. július 4. péntek

Az időjárás helyzet ma reggel és a várható időjárás:

Európa középső és déli részein átmenetileg nyugalomba jutott a légkör. Kevés a felhő, és csak szórványosan fordulnak elő záporok, zivatarok. Észak-Európára és a Szovjetunió északi területére az óceánról egymást követő hullámokban hideg-meleg levegő áramlik. Hatására ott változékony az idő, többfelé esik az eső, és a hőmérséklet 2, 5 fokkal alacsonyabb az évszaknak megfelelő értéknél. Európa többi részein a hőmérséklet az évszaknak megfelelő. A Kárpát-medencében szombaton folytatódik a meleg, nyári idő.

Hazánkban csütörtökön napos, száraz idő volt. Napközben a hőmérséklet általában 26, 31 fokig emelkedett. Ma hajnalra szeszélyes eloszlásban 11, 19 fokig hült le a levegő. Délelőtt országszerte folytatódott a meleg, derült idő. 11 órakor 23, 27 fok között volt a hőmérséklet.

Ma 12 órakor Budapesten a hőmérséklet 27 fok, a tengerszintre átszámított légnyomás 764 mm, alig változik.

A Balaton vizének hőmérséklete 11 órakor Siófoknál 23,0 fok volt.

Várható időjárás szombat estig:

Főként nappali felhőképződés.

Legfeljebb északon és keleten egy-két helyen zápor, zivatar.

Éjszaka gyenge, napközben mérsékelt szél.

Meleg idő.

Várható legalacsonyabb éjszakai hőmérséklet: 13, 18,

legmagasabb nappali hőmérséklet szombaton: 27, 31 fok között.

Kerényi Nárcisz s.k.

A hőmérséklet napi középértéke és eltérése a 90 évi átlagtól /Budapesten/:

1969. VII. 3.:

23,6 °C,

+2,1 °C.

1871 óta ezen a napon Budapesten előfordult:

legmagasabb hőmérséklet: 35,7 °C /1950/

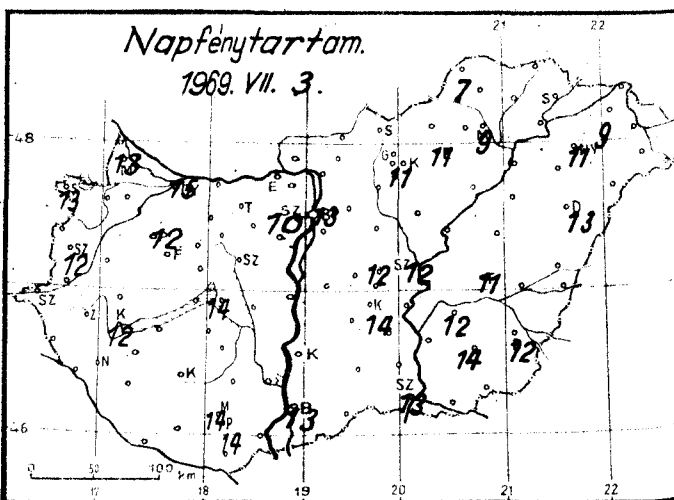
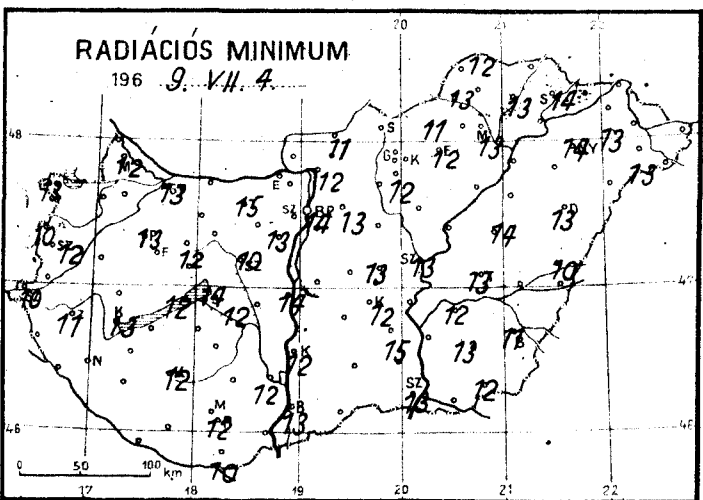
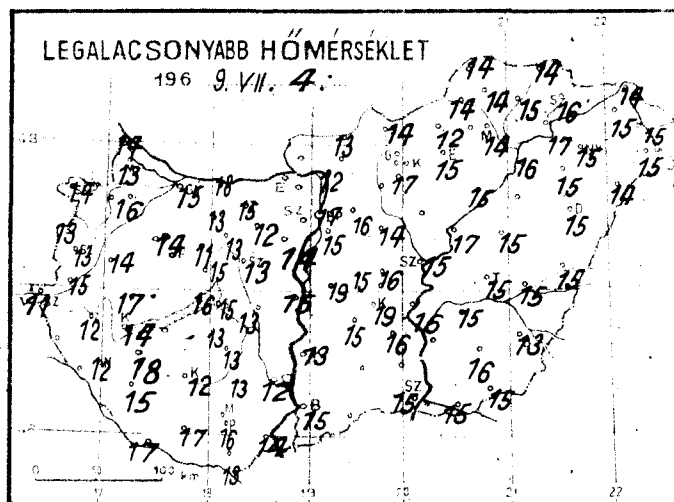
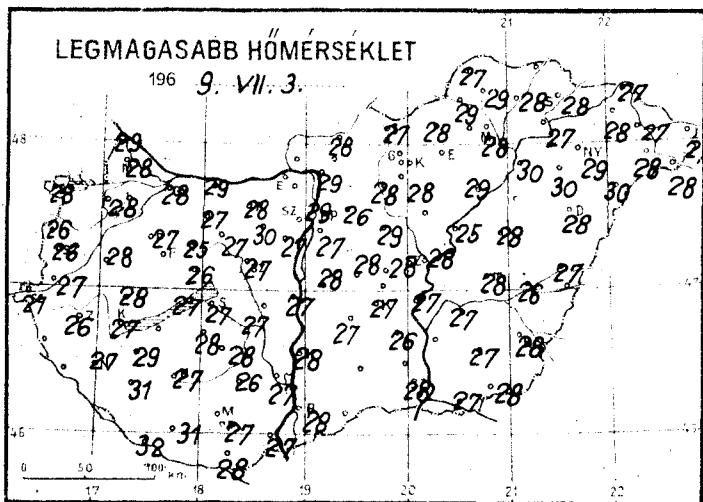
legalacsonyabb hőmérséklet: 8,9 °C /1923/

CSAPADEKELOSZLÁS

AZ UTOLSÓ 24 ÓRÁBAN
196 9. VII. 3. 7^h-TÓL VII. 4. 7^h-IG



A GÖRBE VONALAK-AZ IZOHÉTIÁK-AZOKAT A HELYEKET KÖTIK ÖSSZE, AHOL A CSAPADEK MENNYISÉGE EGYENLŐ VOLT



1969. július..... hó,

4... nap péntek.....

Az utolsó 24 óra adatai

Csapadék
(mm)

Hőmérsékleti szélsőségek

tegnapi
nappali
max.éjszakai
min.min.
5 em-enNapsütés
(óra)
tegnap

24 óráj csapadék (mm)

1846 Magyaróvár	.		28	13	12	13
828 Győr	.		28	15	13	15
825 Pápa	.		27	14	13	12
805 Sopron	.		28	14	13	13
812 Szombathely	.		26	13	12	12
910 Szentgotthárd	.		27	11	10	
915 Zalaegerszeg	.		26	12	11	
Lenti	.					
925 Nagykanizsa	.		27	12	12	
820 Keszthely	.		27	14	13	12
Tihany	.		27	16	12	
935 Sötök	.		27	15	14	14
942 Pécs	.		27	16	12	14
941 Miskolc (534 m)	.		25	18	13	11
Siklós	.		28	13	10	
827 Fénkasztyepu (400 m)	.		25	17	13	
Veszprém	.		26	15	12	
833 Tatabánya	.		28	15	15	
839 Budapest (Ferencváros)	.	=	27	15	-	
840 Budapest (M1)	.		29	17	14	13
841 Budapest (Szabadság, 474 m)	.					
Martonvásár	.		27	14	13	
835 Szekesfehervár	.		27	13	10	
Dunaujváros	.		27	15	14	
Szeksárd	.		27	12	12	
Mohács	.		27	14		
960 Baja	.		28	15	13	13
855 Kaposvár	.		28	13	12	
Cegléd	.		28	16	13	12
860 Szolnok	.	=	28	15	13	12
970 Kecskemét	.		27	19	12	14
Kiskunfélegyháza	.		26	16	15	
982 Szeged	.		28	15	13	13
Mezőhegyes	.		28	15	12	
Oroszló	.		27	16	13	14
990 Bekéscsaba	.		28	13	11	12
875 Túrkeve	.		28	15	13	11
Berettyóújfalú	.		27	15	10	
882 Debrecen	.	=	28	15	13	13
892 Nyíregyháza	.		29	15	14	11
788 Csíkvárda	.		28	15	13	9
Mátészalka	.		28	15	13	
Tiszabecs	.		27	14		
Vác	.		29	12	12	
Gödöllő	.		26	16	13	
Lőrinci	.		28	-	-	
Gyöngyös	.		28	14	12	
Balassagyarmat	.		28	13	11	
755 Salgótarján	.		27	14		
Galyatető (932 m)	.		28	14		
851 Kékestető (1000 m)	.		21	15	12	11
Mátraháza (672 m)	.					
865 Eger	.		-	15	12	11
Putnok	.		29	14	13	
Lillafüred	.					
772 Miskolc	.		28	14	13	9
Füged	.		28	15	13	
778 Sárospatak	.		28	16	14	-

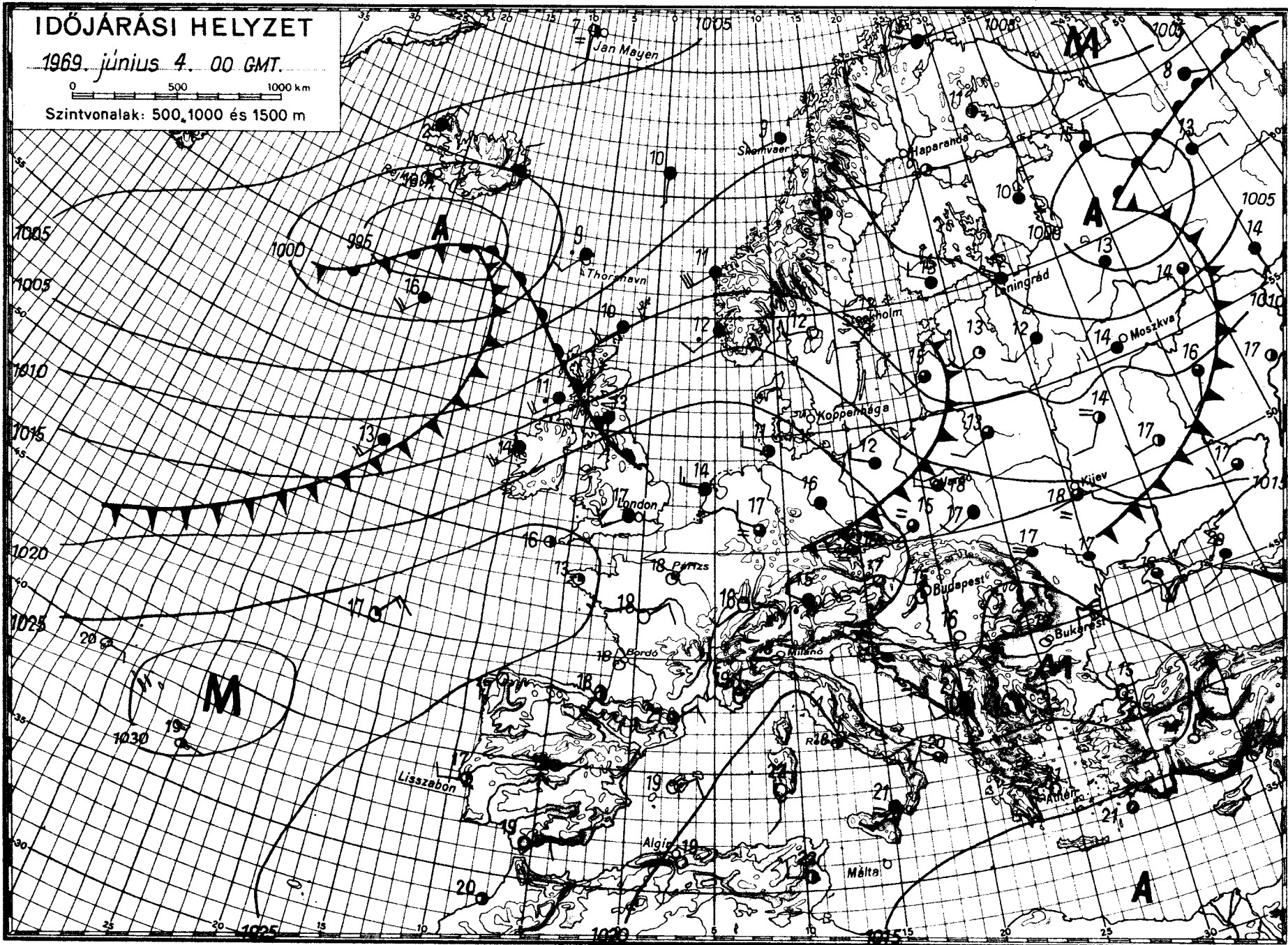
Rákos	.	
Kapuvár	.	
Csorna	.	
Komárom	.	
Kád	.	
Kőszeg	.	
Kécskémend	.	
Letenye	.	
Sümeg	.	
Zala	.	
Kisler	.	
Mér	.	
Alcsút	.	
Észtergom	.	
Dobogókő	.	
Fonyód	.	
Tab	.	
Sárhátvan	.	
Lengyel	.	
Nagykőnyi	.	
Murcah	.	
Somogyuszob	.	
Kaposvár	.	
Bony	.	
Szigetvár	.	
Bácsalmás	.	
Kiskunhalas	.	
Izák	.	
Kausztmiklós	.	
Órkény	.	
Nagykúta	.	
Jászapáti	.	
Tiszakécske	.	
Nagykőrös	.	
Kistelek	.	
Makó	.	
Szentes	.	
Szarvas	.	
Szeghalom	.	
Kőröszakál	.	
Tiszaroff	.	
Poroszló	.	
Karcag	.	
Hortobágy	.	
Polgár	.	
Hajdúdorog	.	
Nyírlugas	.	
Csenger	.	
Vásárosnamény	.	
Záhony	.	
Királyrét	.	
Rombány	.	
Borsodnádasd	.	
Jósvafő	.	
Szendrőlád	.	
Hidasnémeti	.	
Tokaj	.	
Szentendre	.	

IDŐJÁRÁSI HELYZET

1969. június 4. 00 GMT.

0 500 1000 km

Szintvonalak: 500, 1000 és 1500 m



IDŐJÁRÁSI NAPIJELENTÉS

ЕЖЕДНЕВНЫЙ МЕТЕОРОЛОГИЧЕСКИЙ БЮЛЛЕТЕНЬ • DAILY WEATHER REPORT
BULLETIN QUOTIDIEN DE TEMPS • TÄGLICHER WETTERBERICHT

KIADJA AZ ORSZÁGOS METEOROLÓGIAI INTÉZET
BUDAPEST II. KITAIBEL PÁL UTCA 1
TELEFON: KÖZPONT: 353-500, IDŐJELZŐ OSZT.: 150-410

MEGJELENIK NAPONKÉNT • ELŐFIZETÉSI ÁRA
A POSTAI KÖLTSÉGGEL EGYÜTT NEGYEDÉVRE 60, Ft
KIADÁSÉRT FELEL AZ INTÉZET IGAZGATÓJA

82. évfolyam 186. szám.

+ Budapest +

1969. július 5. szombat

Az időjárási helyzet ma reggel és a várható időjárás:

Szárazföldünk legnagyobb részén csendes, általában napos, meleg, nyárias időjárás alakult ki, s csak szórványosan fordulnak elő délutáni záporok, zivatarok. Változékonyabb, helyenként szeles, esős időt csupán Európa északnyugati és keleti területein okoznak az Atlanti-óceán északi részéről származó nedves, hűvös levegő egymást követő hullámai.

Hazánkban pénteken nappali gomolyfelhőképződés volt, az északkeleti országrészben csak 4-9, máshol 10-15 órán át sütött a nap. A délutáni és esti órákban az északi megyékből szórványos záporokat, néhány helyről zivatart jelentettek. A lehullott csapadék mennyisége általában 3 mm alatt maradt, csupán Balasagyarmaton ért el 6, Budapest-Ferihegyen 7, Hidasnémetiben 14 mm-t. A hőmérséklet napközben 28-32 fokra emelkedett. A szombatra virradó éjszaka csendes, derült, meleg volt, hajnalra a nyugati megyékben 13-15, máshol csak 15-19 fokra hűlt le a levegő. Ma délelőtt folytatódott a napos, száraz idő. 11 órára 25-30 fokra melegedett fel a levegő.

Ma 12 órakor Budapesten a hőmérséklet 28 fok, a tengerszintre átszámított légnyomás 763 mm, alig változik.

A Balaton vizének hőmérséklete 11 órakor Siófoknál 25,1 fok volt.

Várható időjárás vasárnap estig:

Nappali felhőképződés, legfeljebb néhány helyen délutáni zápor, zivatar. Gyenge, napközben kissé megélénkülő délnyugati, nyugati szél.

Várható legalacsonyabb éjszakai hőmérséklet: 15, 20,

legmagasabb nappali hőmérséklet vasárnap: 28, 33 fok között.

Vissy Károly s.k.

A hőmérséklet napi középértéke és eltérése a 90 évi átlagtól /Budapesten/:

1969. VII. 4.: 24,9 C^o, +3,0 C^o.

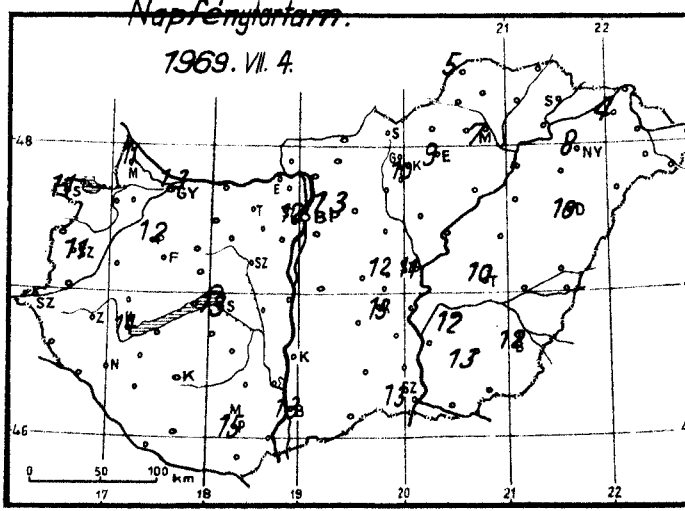
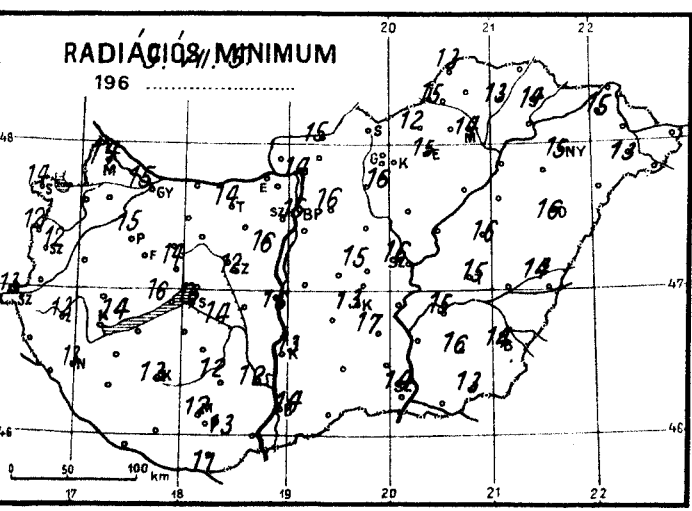
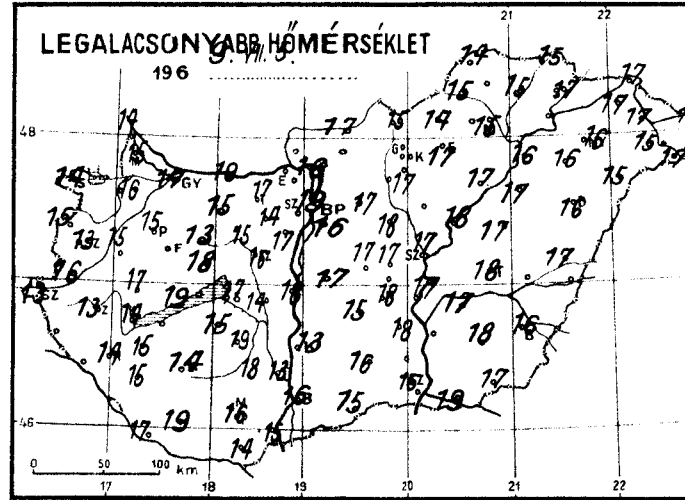
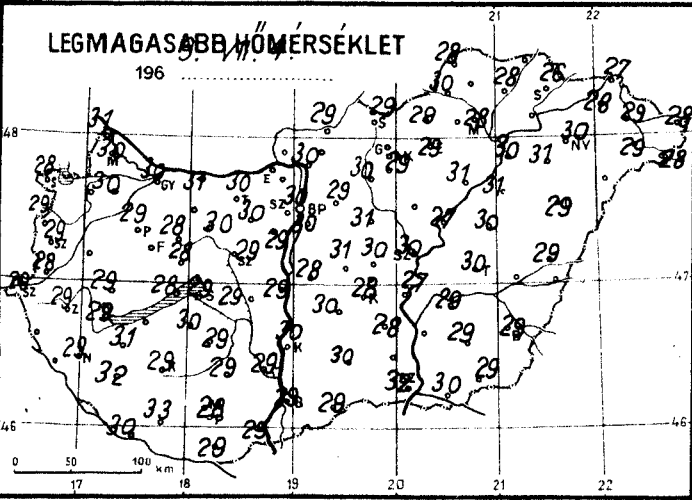
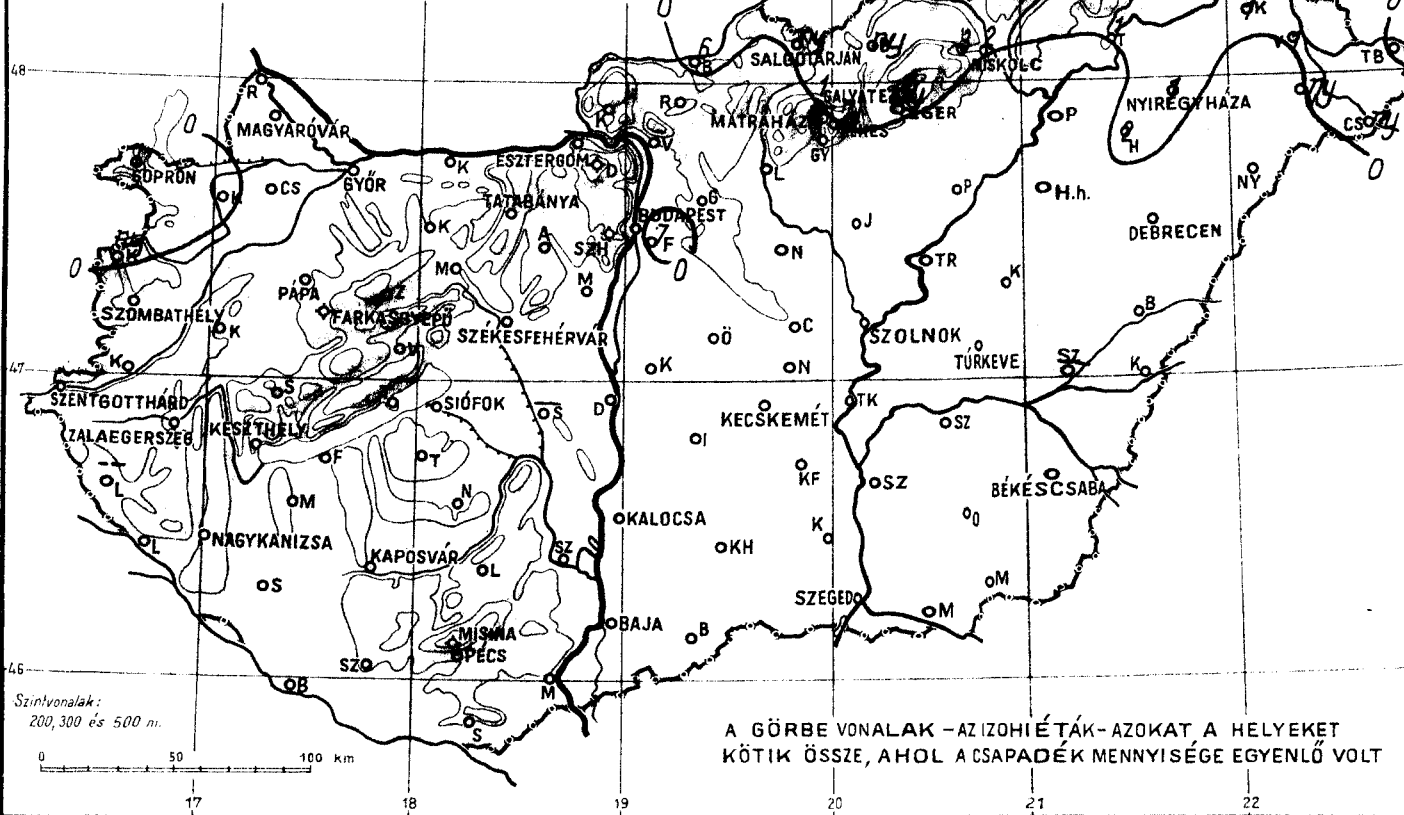
1871 óta ezen a napon Budapesten előfordult:

legmagasabb hőmérséklet: 38,0 C^o /1950/

legalacsonyabb hőmérséklet: 10,2 C^o /1899/

CSAPADÉKELOSZLÁS

1969. VII. 4. 7^h-TÓL 7^h-IG



1969. július 5. nap szombat	Az utolsó 24 óra adatai					
	Csapadék (mm)		Hőmérsékleti szélsőségek			Napütés (óra) tegnap
			tegnapi nappali max.	éjszakai min.	min. 5 cm-en	
12815 Magyaróvár	.	=	30	15	14	11
822 Győr	.		30	17	15	13
825 Pápa	.		29	15	15	12
806 Sopron	1	R	28	14	14	11
812 Szombathely	.	R	29	13	12	11
910 Szentgotthárd	.		29	13	13	
915 Zalaegerszeg	.		29	13	13	
Lenti						
925 Nagykanizsa	.		29	14	13	
920 Keszthely	.	=	29	14	14	14
Tihany	.		28	19	16	
935 Siófok	.	=	29	17	16	13
942 Pécs	.		28	16	13	15
941 Misina-tető (534 m)	.		25	21	14	12
Siklós	.	P	29	14	11	
827 Farkasgyepű (400 m)	.		27	18	14	
Veszprém	.	PP	28	18	14	
833 Tatabánya	.	PP	30	17	14	
839 Budapest (Ferihegy)	7	R	30	16	-	
840 Budapest OMI	.		30	19	16	13
841 Budapest (Szabadság, 474 m)	.		27	18	13	12
Martonvásár	.		29	17	16	
835 Székesfehérvár	.		29	16	12	
Dunaújváros	.		29	18	16	
Szekszárd	.	PP	29	13	12	
Mohács	.	PP	29	15		
960 Baja	.		29	16	14	13
955 Kalocsa	.		30	13	13	
Cegléd	.		30	17	15	12
860 Szolnok	.		30	17	16	11
970 Kocskemét	.		28	18	13	15
Kiskunfélegyháza	.		28	18	17	
982 Szeged	.		32	16	14	13
Mezőhegyes	.	P	29	17	13	
Oroszáza	.		29	18	16	13
990 Békéscsaba	.		29	16	14	12
875 Túrkeve	.		30	18	15	10
Berettyóújfalu	.	P	29	17	14	
882 Debrecen	.		29	16	16	10
892 Nyíregyháza	1		30	16	15	8
788 Kisvárd	1		28	17	15	4
Mátészalka	ny	∇	29	15	13	
Tiszaecs	.		28	15		
Vác	.	P	30	16	14	
Gödöllő	.	P	29	17	16	
Lőrinci	.		30	-	-	
Gyöngyös	.		29	17	16	
Balassagyarmat	6	R	29	17	15	
755 Salgótarján	ny	∇	29	15		
Galyatető (932 m)	1	R	25	16		
851 Kékestető (1000 m)	ny	R	23	15	14	10
Mátraháza (872 m)						
865 Eger	ny		29	17	15	9
Putnok	2	R	30	15	15	
Lillafüred	3		27	15		
772 Miskolc	2	R	28	15	14	7
Füged	5		28	15	13	
778 Sárospatak	ny		26	17	14	-

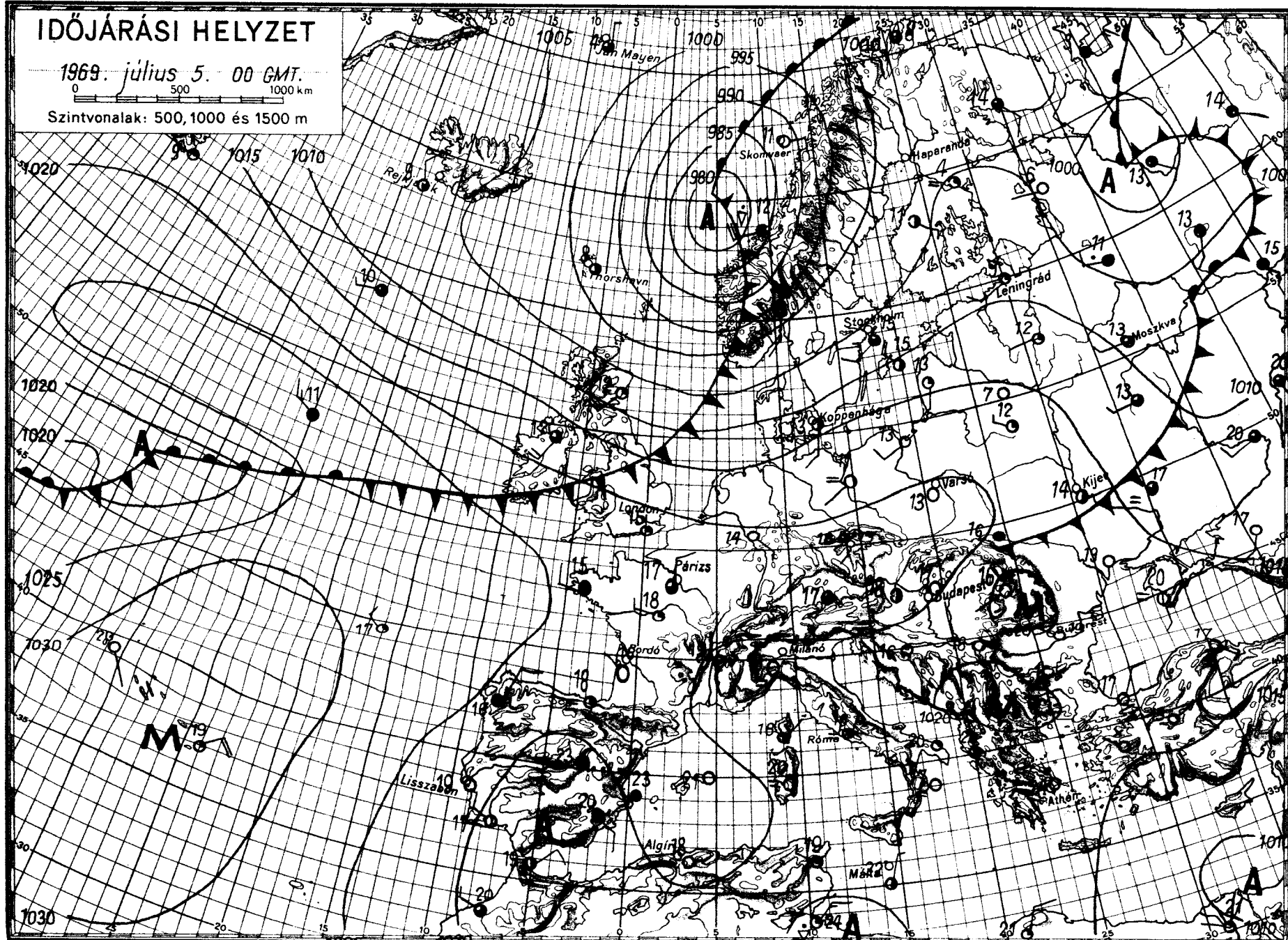
24 órás csapadék mm		
Rajka	.	
Kapuvár	ny	R
Csorna	.	PP
Komárom	.	P
Káld	.	
Kőszeg	ny	
Körmend	.	
Letenye	.	
Sümege	.	
Zirc	.	
Kisbér	.	P
Mór	.	
Alcsút	.	
Esztergom	.	
Dobogókő	.	
Fonyód	.	
Tab	.	
Sárospatak	.	
Lengyel	.	
Nagykónyi	.	PP
Marcali	.	PP
Somogyuszob	.	
Kaposvár	.	P
Paros	.	
Szigetvár	.	
Bácsalmás	.	
Kiskunhalas	.	
Izák	.	
Kunsztlmiklós	.	
Örkény	.	
Nagykát	.	PP
Jászapáti	.	PP
Tiszakécske	.	
Nagykőrös	.	
Kistelek	.	
Makó	.	
Szentes	.	
Szarvas	.	
Szeghalom	.	
Kőröszakál	.	
Tiszaroff	.	
Poroszló	.	
Karcag	.	P
Hortobágy	.	
Polgár	.	
Hajdúdorog	2	
Nyírlugos	.	
Csenger	ny	R
Vásárosnamény	1	
Záhony	ny	
Királyrét	.	
Romhány	.	
Borsodnádasd	ny	∇
Jósvafő	5	R
Szendrőlád	1	R
Hidasnémeti	14	R
Tokaj	1	R
Szentendre	.	

IDŐJÁRÁSI HELYZET

1969. július 5. 00 GMT.

0 500 1000 km

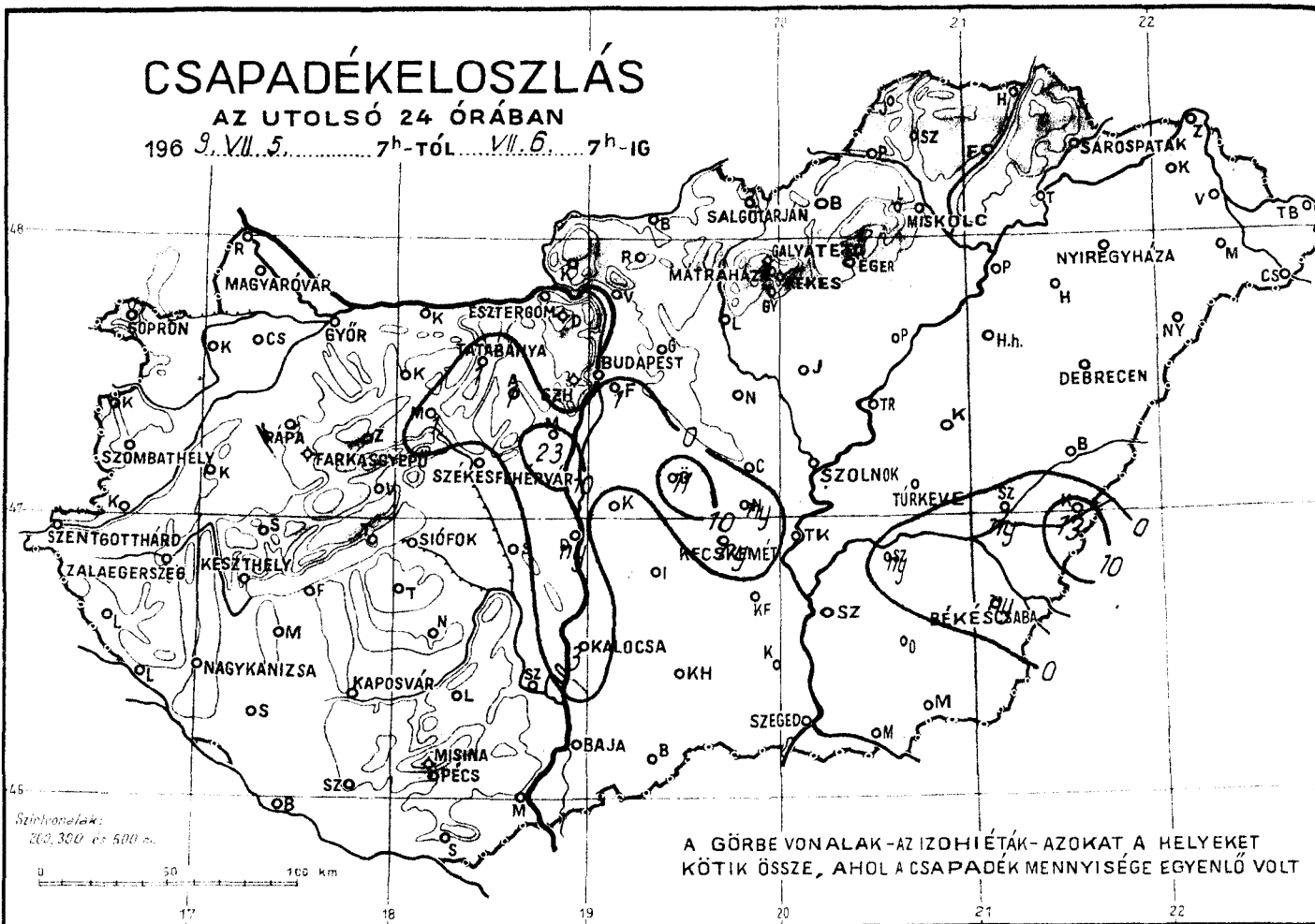
Szintvonalak: 500, 1000 és 1500 m



CSAPADÉKELOSZLÁS

AZ UTOLSÓ 24 ÓRÁBAN

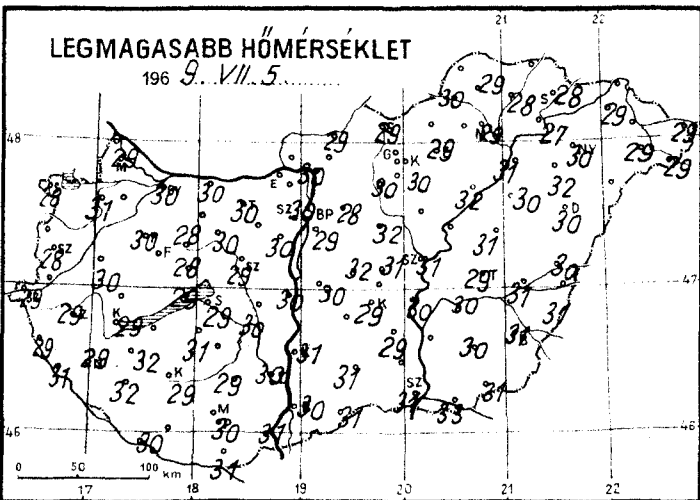
196 9. VII. 5. 7h-TÓL VII. 6. 7h-IG



A GÖRBE VONALAK-AZ ISOHIÉTÁK-AZOKAT A HELYEKET KÖTIK ÖSSZE, AHOL A CSAPADÉK MENNYISÉGE EGYENLŐ VOLT

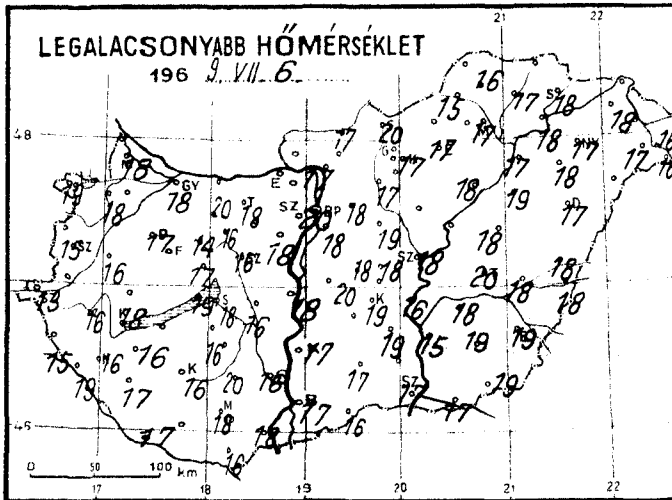
LEGMAGASABB HŐMÉRSEKLET

196 9. VII. 5.



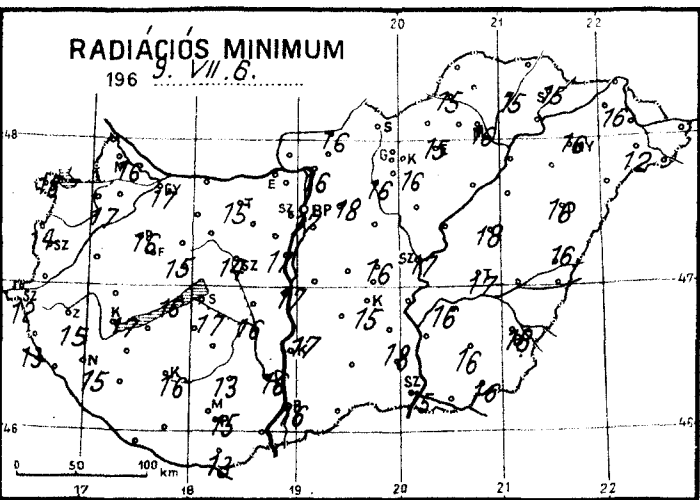
LEGALACSONYABB HŐMÉRSEKLET

196 9. VII. 5.



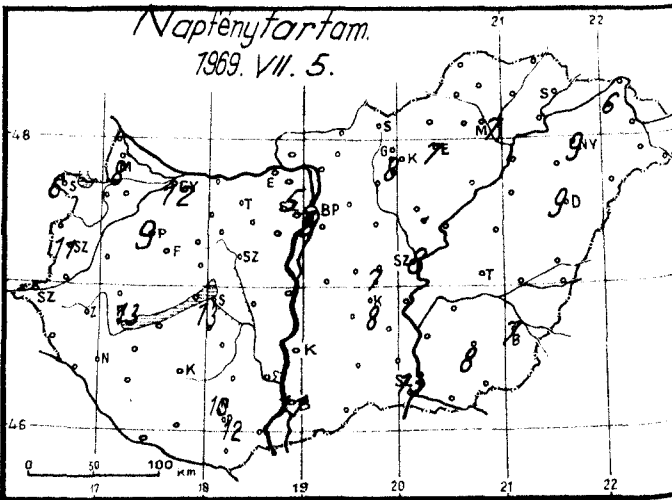
RADIÁCIÓS MINIMUM

196 9. VII. 6.



Napfénytartam

1969. VII. 5.



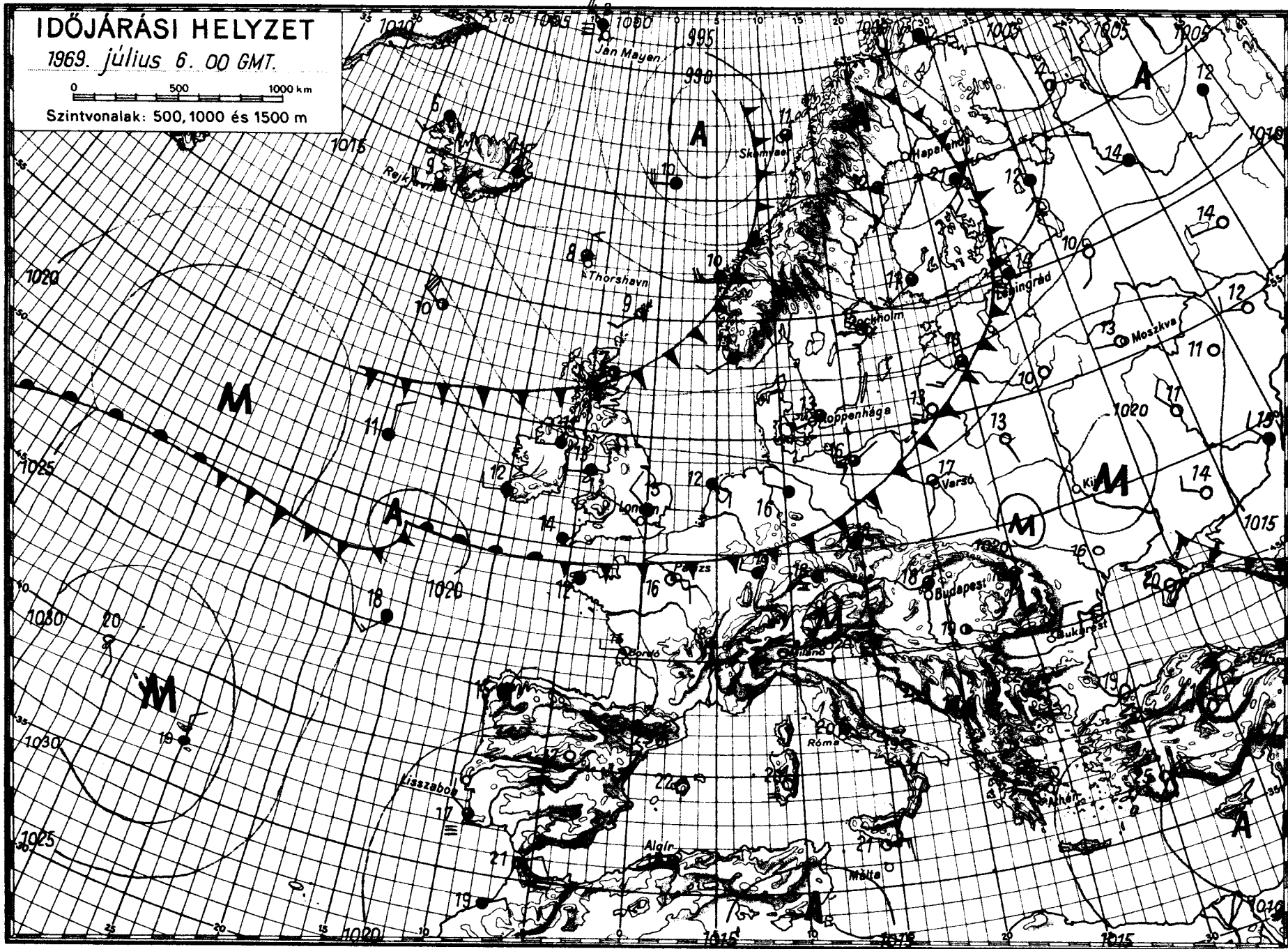
1969. július..... hó, 6..... nap vasárnap.....	Az utolsó 24 óra adatai						24 órás csapadék mm		
	Csapadék (mm)		Hőmérsékleti szélsőségek			Napsütés (óra) tegnap			
			tegnapi nappali max.	éjszakai min.	min. 5 cm-en				
12815 Magyaróvár	.		29	18	16	8	Rajka		
822 Győr	.	R	30	18	17	12	Kapuvár	.	P
825 Pápa	.		30	17	16	9	Csorna	.	P
805 Sopron	.	R	28	19	18	6	Komárom	.	P
812 Szombathely	.		28	15	14	11	Káld	.	P
910 Szentgotthárd	.	=	29	13	12		Kőszeg	.	
915 Zalaegerszeg	.	=	29	16	15		Körmend	.	
Lenti	.		29	15	13		Letenye	.	
925 Nagykanizsa	.	=	29	16	15		Süveg	.	
920 Keszthely	.		29	18	17	13	Zirc	.	
Tihany	.		29	19	16		Kisbér	.	P
935 Siófok	.	=	29	18	17	13	Mór	1	R
942 Pécs	.		30	18	15	12	Alsút	1	R
941 Misinatető (534 m)	.		26	21	16	10	Esztergom	.	
Siklós	.		31	16	13		Dobogókő	.	
827 Farkasgyepű (400 m)	.		28	18	15		Fonyód	.	
Veszprém	.	P	28	17	15		Tab	.	
833 Tatabánya	1	∇	30	18	15		Sármány	.	
839 Budapest (Ferihegy)	1	R	29	18			Lengyel	.	
840 Budapest OMI	.		30	20	17	9	Nagykónyi	.	P
841 Budapest (Szabadság, 474 m)	.	P	27	19	14	5	Marcali	.	P
Martonvásár	23	∇	30	18	17		Somogyuszob	.	
835 Székesfehérvár	.		29	16	14		Kaposvár	.	P
Dunaújváros	ny	∇	30	18	17		Barcs	.	
Szekszárd	.		30	16	16		Szigetvár	.	
Mohács	.	P	31	18			Bácsalmás	.	
960 Baja	.		30	17	16	11	Kiskunhalas	.	
955 Kalocsa	3		31	17	17		Izsák	.	
Cegléd	.		31	18	16	7	Kunsztlmiklós	.	
860 Szolnok	.	=	31	18	17	8	Örkény	11	R
970 Kecskemét	ny	∇	29	19	15	8	Nagykátai	.	
Kiskunfélegyháza	.		29	19	18		Jászapáti	.	P
982 Szeged	.	<	31	17	15	13	Tizsakécske	.	
Mezőhegyes	.	P	31	19	16		Nagykőrös	ny	R
Oroszáza	.		30	19	16	8	Kistelek	.	
990 Békéscsaba	ny	R	31	19	18	7	Makó	.	P
875 Túrkeve	.		29	20	17	-	Szentcsanak	.	
Berettyóújfalu	.	P	30	18	16		Szarvas	ny	R
882 Debrecen	.	=	30	17	16	9	Szeghalom	ny	R
892 Nyíregyháza	.	=	30	17	16	9	Kőröszszakál	13	R
788 Kisvárd	.		29	18	16	6	Tiszaroff	.	
Mátészalka	.	P	29	17	12		Poroszló	.	
Tiszabecs	.		29	16			Karcag	.	P
Vác	.		30	17	16		Hortobágy	.	
Gödöllő	.		28	18	18		Polgár	.	
Lőrinci	.		30	17	16		Hajdúdorog	.	
Gyöngyös	.		30	17	16		Nyírlugos	.	
Balassagyarmat	.		29	17	16		Csenger	.	P
755 Salgótarján	.		29	20			Vásárosnamény	.	
Galyatető (932 m)	.		26	18			Záhony	.	
851 Kékestető (1000 m)	.		23	17	15	8	Királyrét	.	
Mátraháza (872 m)	.						Romhány	.	
865 Eger	.		29	17	15	7	Borsodnádásd	.	
Putnok	.		30	15	15		Jósvafő	.	
Lillafüred	.		26	16			Szendrőlád	.	
772 Miskolc	.	=	29	17	16	7	Hidasnémeti	.	
Füged	.		28	17	15		Tokaj	.	
778 Sárospatak	.		28	18	15		Szentendre	.	

IDŐJÁRÁSI HELYZET

1969. július 6. 00 GMT.

0 500 1000 km

Szintvonalak: 500, 1000 és 1500 m



DŐJÁRÁSI NAPIJELENTÉS

ЕЖЕДНЕВНЫЙ МЕТЕОРОЛОГИЧЕСКИЙ БЮЛЛЕТЕНЬ • DAILY WEATHER REPORT
BULLETIN QUOTIDIEN DE TEMPS • TÄGLICHER WETTERBERICHT

KIADJA AZ ORSZÁGOS METEOROLÓGIAI INTÉZET
BUDAPEST II. KITAIBEL PÁL UTCA 1
TELEFON: KÖZPONT: 353-500, IDŐJELZŐ OSZT.: 150-410

MEGJELENIK NAPONKÉNT • ELŐFIZETÉSI ÁRA
A POSTAI KÖLTSÉGGEL EGYÜTT NEGYEDÉVRE 60, Ft
KIADÁSÉRT FELEL AZ INTÉZET IGAZGATÓJA

82. évfolyam 188. szám.

+ Budapest +

1969. július 7. hétfő

Az időjárási helyzet ma reggel és a várható időjárás:

Közép- és Kelet-Európában fülledt, meleg az idő, főként a délutáni, esti órákban záporok, zivatarok keletkeznek. Ezzel egyidőben az óceán északi térségéből származó légtömegek egymást követő hullámai szárazföldünk nyugati felén okoznak erősen felhős, szeles, sokfelé esős, zivataros időjárást. A hűvösebb óceáni légtömegek hatása a következő 36 órában a Kárpát-medencében érezhetővé válik.

Hazánkban vasárnap erős gomolyfelhőképződés hatására a déli óráktól sokfelé zápor, zivatar keletkezett. A lehullott csapadék mennyisége szeszélyes területi eloszlásban általában csapadéknyom és 10 mm között váltakozott. Egyes zivatargócokban elérte a 15, 26, sőt Örkényben 32, Lengyelben 49, Hortobágyon 53, a Komárom-megyei Baján 70, Érden a 88 mm-t. Ez utóbbi a vasárnap Európában mért legnagyobb mennyiség volt. Néhány helyen a zivatart jégeső és viharos szél kísérte. A hőmérséklet napközben 27, 32 fokra emelkedett. Ma hajnalra 12, 19 fokra hűlt le a levegő. A délelőtt folyamán változóan felhős idő volt, esőt még sehonnan sem jelentettek. A hőmérséklet 11 órakor 24, 26 fok között volt.

Ma 12 órakor a hőmérséklet Budapesten 26 fok, a tengerszintre átszámított légnyomás 761 mm, gyengén süllyed.

A Balaton vizének hőmérséklete Siófoknál 11 órakor 21,8 fok volt.

Várható időjárás kedd estig:

Hétfőn főként nappali felhőképződés, többfelé záporosó, zivatar. Kedden nyugat felől felhőátvonulások, záporokkal, zivatarokkal. Megélnkülő délkeleti, déli szél. Zivatar idején átmenetileg viharossá erősödő szél.

Kedden északnyugatra forduló, és megerősödő, helyenként viharos lökésekkel kísért szél.

A meleg mérséklődik.

Várható legalacsonyabb éjszakai hőmérséklet: 13, 18,

legmagasabb nappali hőmérséklet kedden: nyugaton 18, 23 fok között, keleten néhány fokkal 25 fok felett.

Vadkerti Ferenc. s.k.

Távolabbi kilátások péntekig:

Legalacsonyabb hajnali hőmérsékletek 13, 18 fok között. Legmagasabb nappali hőmérsékletek 18, 23 fok között. Jelentős mennyiségű /legalább 5 mm/ csapadék az ország egész területén várható.

TÁVELŐREJELZŐ CSOPORT

A hőmérséklet napi középértéke és eltérése a 90 évi átlagtól /Budapesten/:

1969. VII. 6.: 22,6 °C, +1,0 °C.

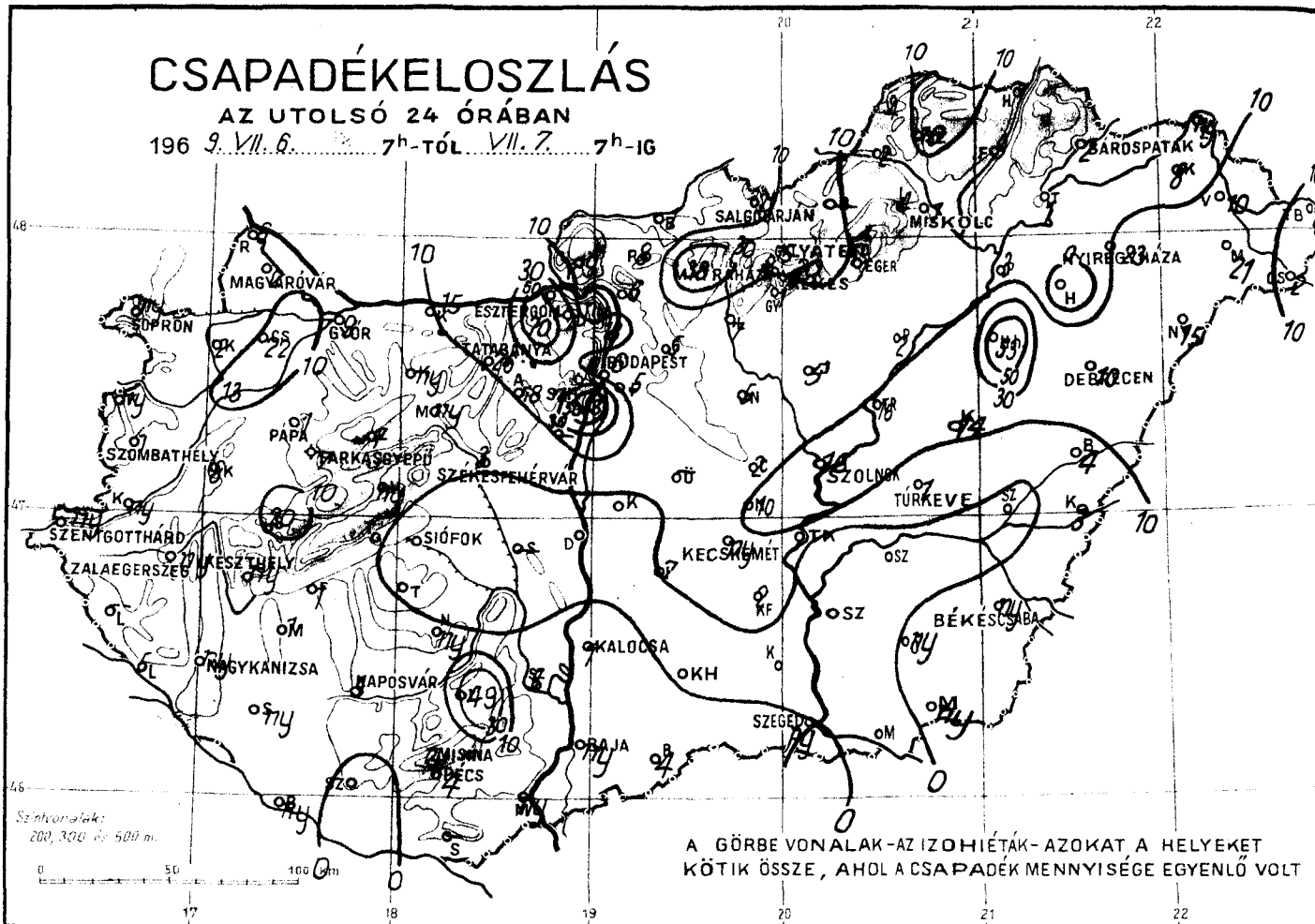
1871 óta ezen a napon Budapesten előfordult:

legmagasabb hőmérséklet: 37,0 °C /1957/

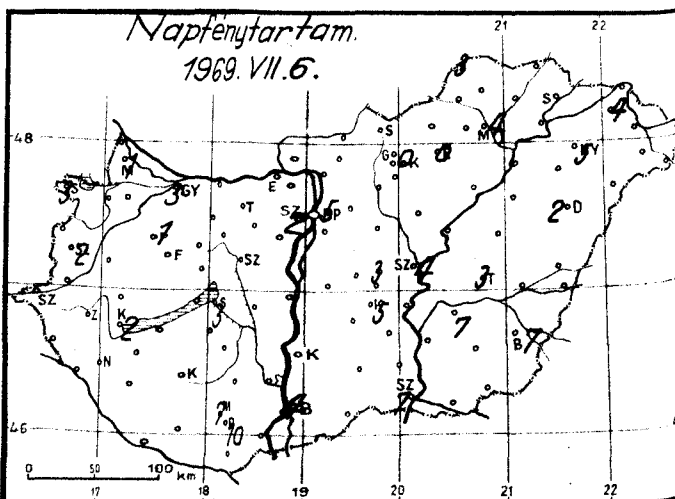
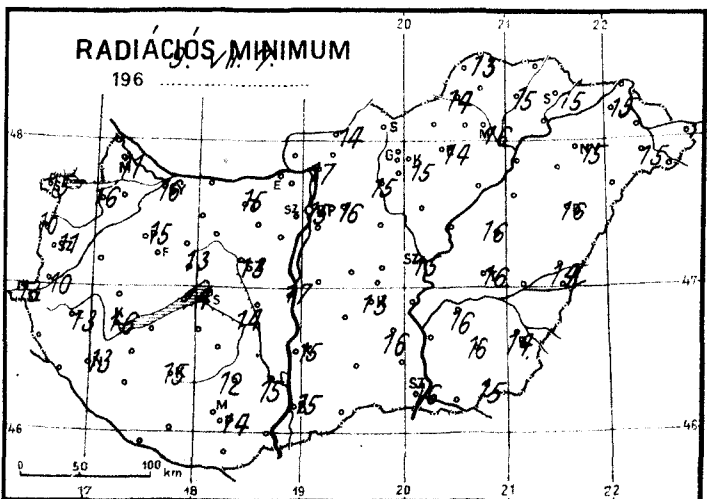
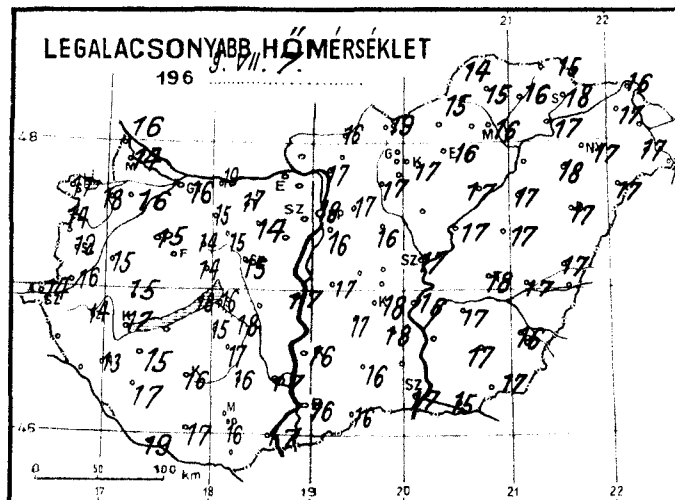
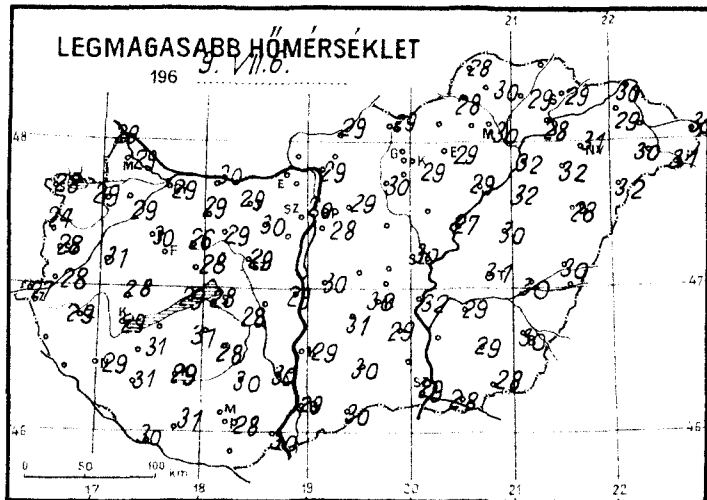
legalacsonyabb hőmérséklet: 7,7 °C /1962/

CSAPADÉKELOSZLÁS

AZ UTOLSÓ 24 ÓRÁBAN
196. 9. VII. 6. 7^h-TÓL VII. 7. 7^h-IG



A GÖRBE VONALAK-AZ ISOHIÉTÁK-AZOKAT A HELYEKET KÖTIK ÖSSZE, AHOL A CSAPADÉK MENNYISÉGE EGYENLŐ VOLT



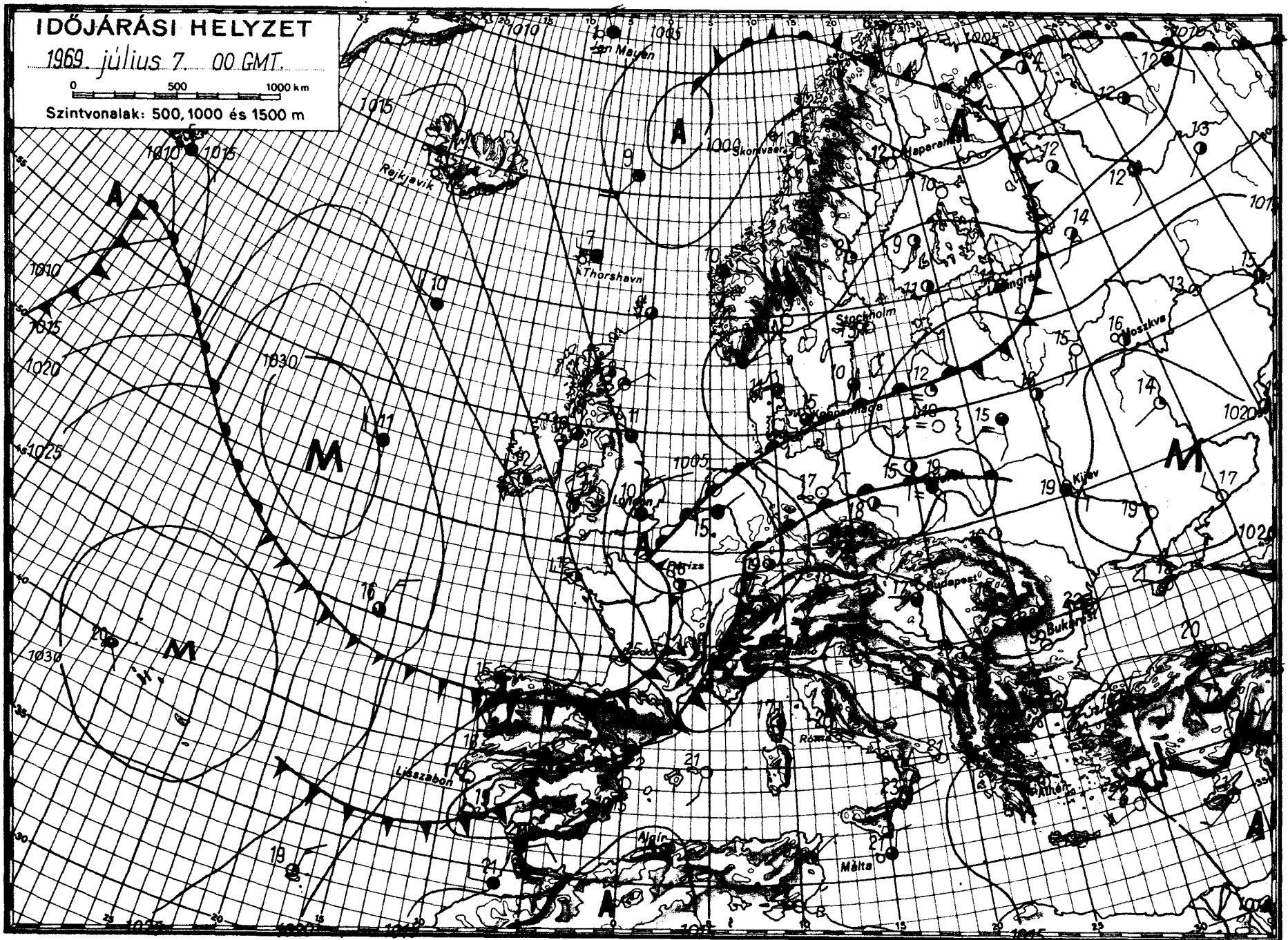
1969. július..... hó, 7..... nap hétfő.....	Az utolsó 24 óra adatai						24 órás csapadék mm		
	Csapadék (mm)		Hőmérsékleti szélsőségek			Napütés (óra) tegnap			
			tegnapi nappali max.	éjszakai min.	min. 5 cm-en				
12815 Magyaróvár	2	☉	29	14	11	1	Rajka	6	R
822 Győr	9	R	29	16	14	3	Kapuvár	2	R
825 Pápa	1	R	30	15	15	1	Csorna	22	R
805 Sopron	ny	R	28	17	15	3	Komárom	15	R
812 Szombathely	1	R	28	12	11	2	Káld	8	R
910 Szentgotthárd	ny	R	27	14	13		Kőszeg	ny	R
915 Zalaegerszeg	ny	R	29	14	13		Körmend	ny	R
Lenti							Letenye	ny	R
925 Nagykanizsa	ny	R	29	13	13		Sümeg	20	R
920 Keszthely	ny	R	29	17	16	2	Zirc	1	
Tihany	.		29	18	14		Kisbér	ny	A
935 Siófok	.	R	28	16	15	3	Mór	ny	R
942 Pécs	4	R	28	16	14	10	Alcsút	18	R
941 Misinatető (534 m)	ny	R	27	17	14	7	Esztergom		
Siklós							Dobogókő	ny	R
827 Farkasgyepű (400 m)	7	R	26	15	13		Fonyód	1	R
Veszprém	ny	R	28	14	13		Tab	.	
833 Tatabánya	26	R	29	17	15		Sáshágony	.	
839 Budapest (Ferihegy)	5	R	28	16	-		Lengyel	49	R
840 Budapest OMI	6	R	30	18	15	5	Nagykőnyi	ny	
841 Budapest (Szabadság, 474 m)	6	R	27	15	13	2	Marcali	1	R
Martonvásár							Somogyuszob	ny	
835 Székesfehérvár	3	R	29	15	13		Kaposvár	3	R
Dunaújváros	.		29	17	17		Baros	ny	
Szekszárd	5	☽	30	17	15		Szigetvár	.	
Mohács	ny	R	30	17			Bácsalmás	4	R
960 Baja	ny	R	29	16	15	4	Kiskunhalas	.	
955 Kalocsa	1	R	29	16	15		Izsák	7	R
Cegléd	2	R	31	16	14	3	Kunsztmiklós	.	
860 Szolnok	16	R	30	17	15	4	Örkény		
970 Keoskemét	ny	R	30	18	13	5	Nagykátá	5	R
Kiskunfélegyháza	2		29	18	16		Jászapáti	5	R
982 Szeged	ny	☽	29	17	16	7	Tiszakécske	.	
Mezőhegyes	ny	☽	28	17	15		Nagykőrös	10	R
Oroszáza	ny		29	17	16		Kistelek	.	
990 Békéscsaba	ny	R	30	16	14	7	Makó	.	
875 Túrkeve	1	.	31	18	16	3	Szentés	.	
Berettyóújfalú	4	☽	30	17	14		Szarvas	.	
882 Bircen	10	R	28	17	16	2	Szeghalom	.	
892 Nyiregyháza	23	R	31	17	15	5	Kőröszakál	3	☽
788 Kisvárd	8	R	29	17	15	4	Tiszaroff	16	R
Mátészalka	21	R	30	17	15		Poroszló	2	
Tiszabecs	2	R	30	15			Karcag	14	R
Vác	6	R	29	17	17		Hortobágy	53	R
Gödöllő	5	R	29	17	16		Polgár	3	
Lőrinci	7	R	30	17	15		Hajdúdorog	.	
Gyöngyös	1		29	17	15		Nyírlugos	15	R
Balassagyarmat	1	☽	29	16	14		Ceenger	2	R
755 Salgótarján	7	R	29	19			Vásárosnamény	10	☽
Galyatető (932 m)	15	R	23	13			Záhony	ny	
851 Kékestető (1000 m)	20	R	23	13	10	0	Királyrét	9	R
Mátraháza (672 m)							Romhány	8	R
865 Eger	1		29	16	14	0	Borsodnádasd		
Putnok	2	R	28	15	14		Jósvafő	4	R
Lillafüred	4	R	27	14			Szendrőlád	16	R
772 Miskolc	1	R	30	16	16	4	Hidasnémeti	1	R
Füged	9		29	16	15		Tokaj	1	☽
778 Sárospatak	2		29	18	15	-	Szentendre	18	☽

IDŐJÁRÁSI HELYZET

1969 július 7. 00 GMT.

0 500 1000 km

Szintvonalak: 500, 1000 és 1500 m



IDŐJÁRÁSI NAPIJELENTÉS

ЕЖЕДНЕВНЫЙ МЕТЕОРОЛОГИЧЕСКИЙ БЮЛЛЕТЕНЬ • DAILY WEATHER REPORT
BULLETIN QUOTIDIEN DE TEMPS • TÄGLICHER WETTERBERICHT

KIADJA AZ ORSZÁGOS METEOROLÓGIAI INTÉZET
BUDAPEST II. KITAIBEL PÁL UTCA 1
TELEFON: KÖZPONT: 353-500, IDŐJELZŐ OSZT.: 150-410

MEGJELENIK NAPONKÉNT • ELŐFIZETÉSI ÁRA
A POSTAI KÖLTSÉGGEL EGYÜTT NEGYEDÉVRE 60, Ft
KIADÁSÉRT FELEL AZ INTÉZET IGAZGATÓJA

82. évfolyam 189. szám.

+ Budapest +

1969. július 8. kedd

Az időjárási helyzet ma reggel és a várható időjárás:

A Brit-szigeteken keresztül több hullámban hűvös, nedves levegő áramlik Európa középső részei fölé. Ennek első hulláma ma reggelre elérte a Varsó-Róma vonalat. A hűvös levegővel elárasztott területeken többfelé esik az eső, és a hőmérséklet az elmúlt napokhoz képest 10, 15 fokot csökkent. Kelet-Európában még kevés a felhő, meleg az idő. A Kárpát-medencében szerdán, hűvös, szeles időjárás várható.

Hazánkban hétfőn fülledt, meleg idő volt. A hőmérséklet csúcserőteke 25, 30 fok között alakult ki. A késő délutáni óráktól kezdve többfelé keletkeztek záporok, zivatarok. A zivatarral lehullott eső mennyisége Tokajon elérte a 25, Záhonyban a 34, Gyöngyöspatán /Heves m/ a 45, Érsekvadkerten /Nógrád m/ az 53, Kékesen az 58, Nyirkaráson /Szabolcs-Szatmár m/ a 67 mm-t. Ma hajnalra a Dunántúlon általában 10, 15, keleten 15, 19 fokig hűlt le a levegő. Az éjszakai órákban a nyugat felől áramló hűvös levegő behatolt a Kárpát-medencébe, és délelőttre elárasztotta országunk nyugati felét. Hatására a szél helyenként viharossá fokozódott, és a Dunántúlon elkezdett esni az eső. Az ország nyugati és keleti részei között éles hőmérsékleti különbség alakult ki. 11 órakor pl. Zalaegerszegen csak 11, ugyanakkor Békéscsabán 28 fokot mértek.

Ma 12 órakor a hőmérséklet Budapesten 17 fok, a tengerszintre átszámított légnyomás 760 mm, változatlan.

A Balaton vizének hőmérséklete Siófoknál 11 órakor 19,9 fok volt.

Várható időjárás szerda estig:

Felhős, hűvös idő.

Sokfelé eső, keleten helyenként zivatar.

Élénk, időnként erős, viharos lökésekkel kísért, keleten is északnyugatra forduló szél.

A hőmérséklet keleten is csökken.

Várható legalacsonyabb éjszakai hőmérséklet: 9, 14,

legmagasabb nappali hőmérséklet szerdán: 15, 20 fok között.

Kerényi Nárcisz s.k.

A hőmérséklet napi középértéke és eltérése a 90 évi átlagtól /Budapesten/:

1969. VII. 7.: 24,3 C°, +2,6 C°.

1871 óta ezen a napon Budapesten előfordult:

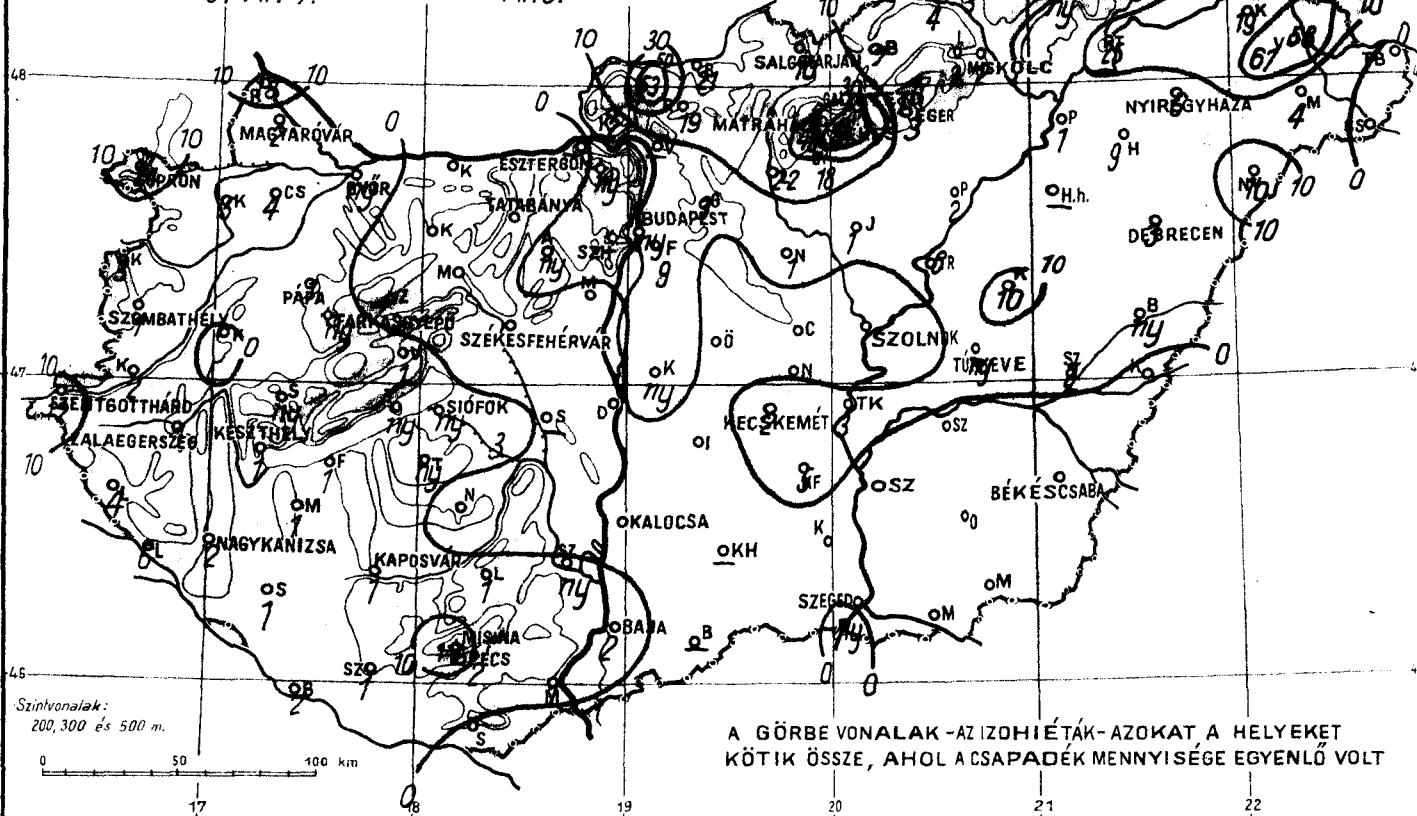
legmagasabb nappali hőmérséklet: 35,0 C° /1957/

legalacsonyabb hőmérséklet: 9,7 C° /1911/

CSAPADÉKELOSZLÁS

AZ UTOLSÓ 24 ÓRÁBAN

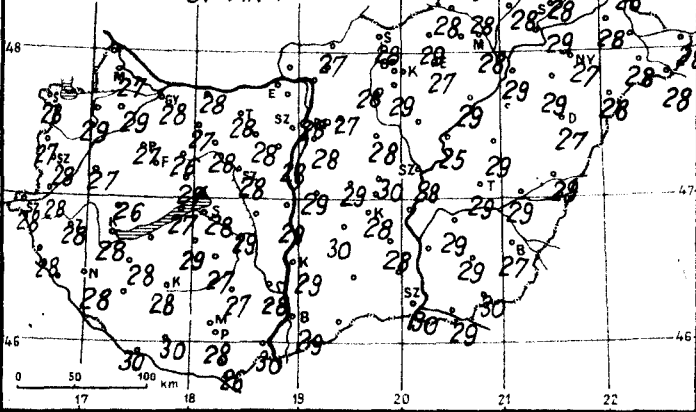
1969. VII. 7. 7^h-TÓL VII. 8. 7^h-IG



A GÖRBE VONALAK -AZ ISOHÉTÁK- AZOKAT A HELYEKET KÖTIK ÖSSZE, AHO A CSAPADÉK MENNYISÉGE EGYENLŐ VOLT

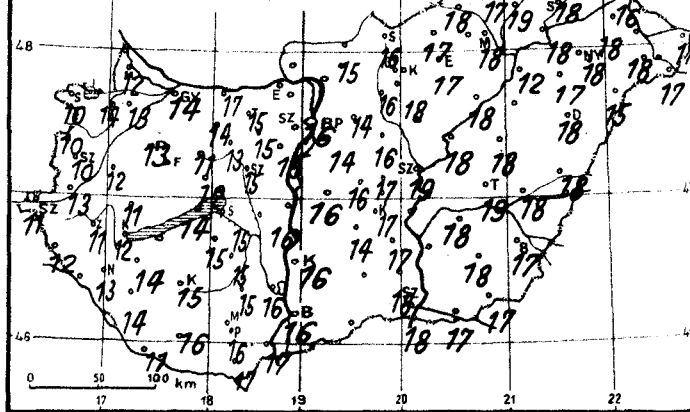
LEGMAGASABB HŐMÉRSEKLET

1969. VII. 7.



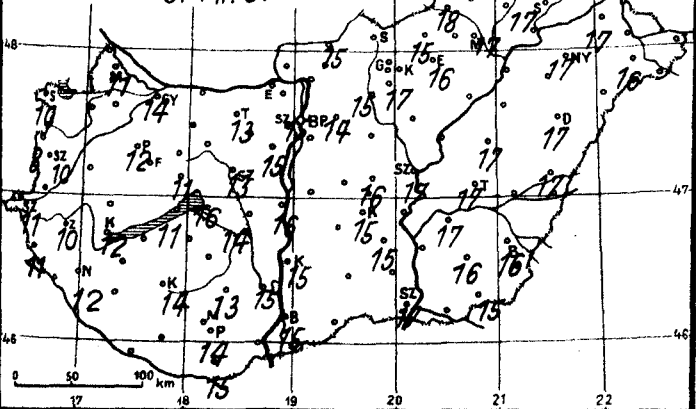
LEGALACSONYABB HŐMÉRSEKLET

1969. VII. 8.



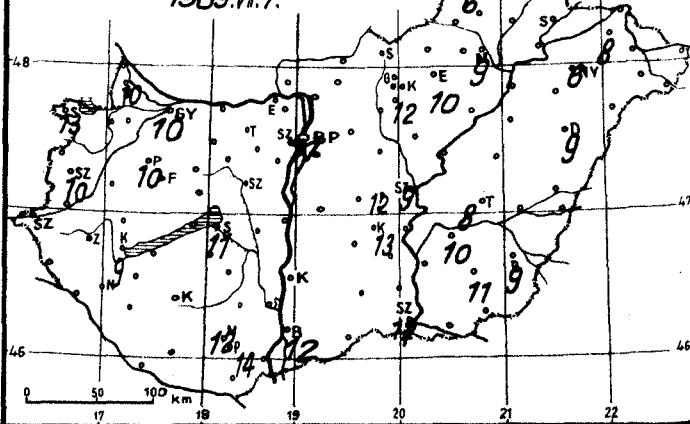
RADIÁCIÓS MINIMUM

1969. VII. 8.



Napfénytartam.

1969. VII. 7.



..1969...július... hó,

.8... nap .kedd.....

Az utolsó 24 óra adatai

Csapadék (mm)		Hőmérsékleti szélsőségek			Napstíús (óra) tegnap
		tegnapi nappali max.	éjszakai min.	min. 5 cm-en	

24 órai csapadék mm

12815 Magyaróvár	2		27	12	11	10
822 Győr	ny	∇	28	14	14	10
825 Pécs	1	∇	27	13	12	10
805 Sopron	24	℞	28	10	10	10
812 Szombathely	1	∇	28	10	10	10
910 Szentgotthárd	12	∇	28	11	11	
915 Zalaegerszeg	1	∇	28	11	10	
Lenti	4		28	12	11	
925 Nagykanizsa	2		28	13	12	
920 Keszthely	1	∇	28	12	12	9
Tihany	ny		27	14	11	
935 Siófok	ny		28	-	16	11
942 Pécs	2	℞	28	16	14	14
941 Misinatető (534 m)	17	℞	26	13	11	12
Siklós	.		26	17	15	
827 Farkasgyepű (400 m)	ny		25	10	10	
Veszprém	1		27	12	11	
833 Tatabánya	.		28	15	13	
839 Budapest (Ferihegy)	9	∇	28	14	-	
840 Budapest OMI	ny		29	16	15	11
841 Budapest (Szabadság, 474 m)						
Martonvásár	.		28	15	15	
835 Székesfehérvár	.		28	15	13	
Dunaújváros	.		29	16	16	
Szekszárd	ny	=	28	16	15	
Mohács	1	℞	30	17		
960 Baja	2	℞	29	16	15	12
955 Kalocsa	.		29	16	15	
Cegléd	.		30	17	16	12
860 Szolnok	.	℞	28	19	17	9
970 Kecskemét	2	∇	28	17	15	13
Kiskunfélegyháza	5	℞	28	17	15	
982 Szeged	ny	∇	30	18	17	12
Mezőhegyes	.		30	17	15	
Oroszlány	.		29	18	16	11
990 Békéscsaba	.		29	17	16	9
875 Túrkeve	ny	∇	29	19	17	8
Berettyóújfalú	ny		29	18	17	
882 Debrecen	3	℞	27	18	17	9
892 Nyíregyháza	6	℞	27	18	17	6
778 Kiszvárd	19	℞	28	18	17	8
Mátészalka	4	℞	28	18	16	
Tiszabecs	.		28	17		
Vác						
Gödöllő	3	℞	27	14	14	
Lőrinci	22	℞	28	16	15	
Gyöngyös	18	℞	29	18	17	
Balassagyarmat	21	℞	27	15	15	
755 Salgótarján	10	℞	28	16		
Galyatető (932 m)						
851 Kékestető (1000 m)	58	℞	21	10	10	12
Mátraháza (672 m)						
865 Eger	3	℞	27	17	16	10
Putnok	4	℞	28	18	18	
Lillafüred	2	℞	26	17		
772 Miskolc	2	℞	28	18	17	9
Füged	ny	℞	28	19	17	
778 Sárospatak	3		28	18	16	-

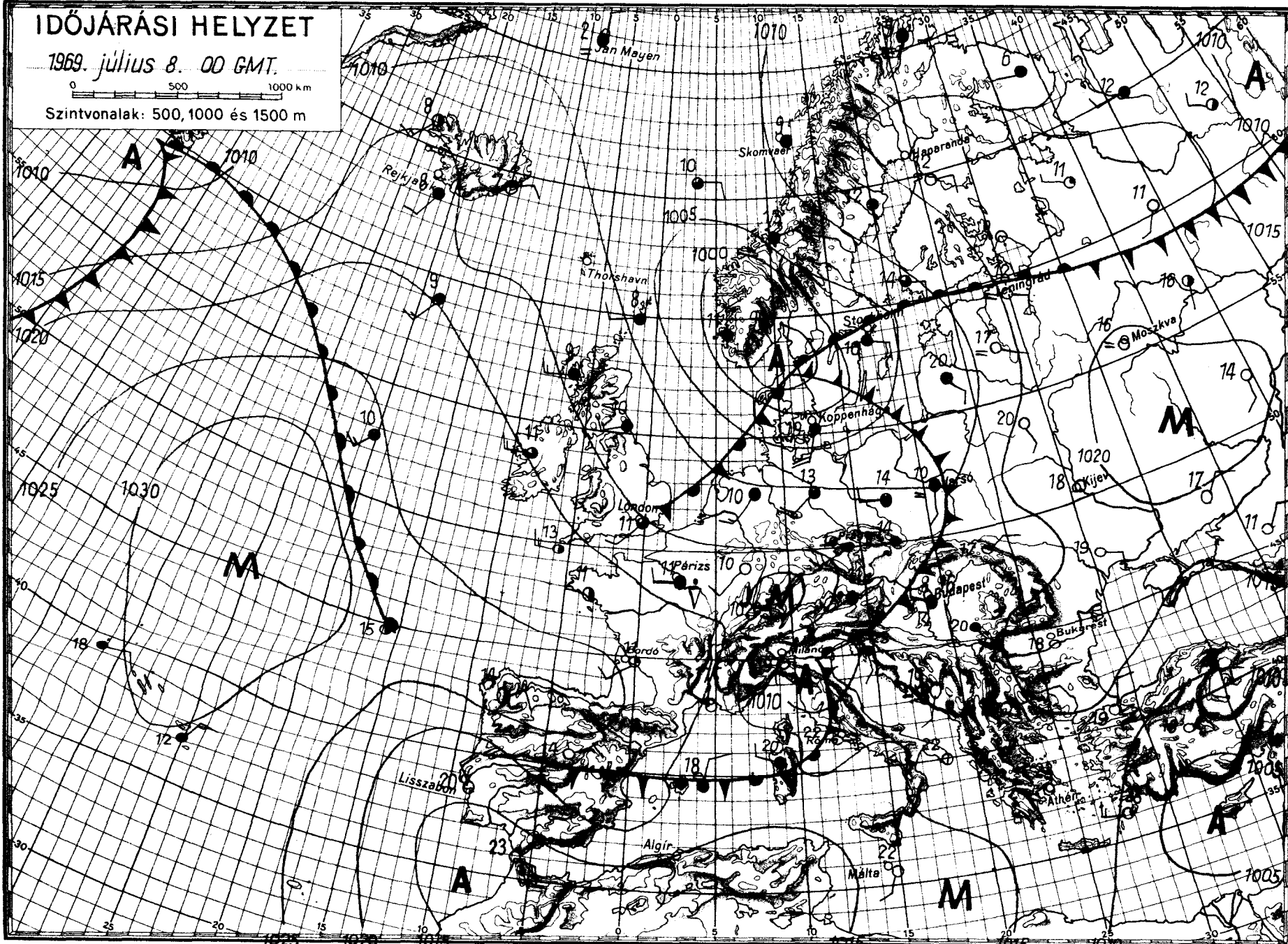
Rajka	18	℞
Kapuvár	5	℞
Csorna	4	℞
Komárom	.	
Káld	.	
Kőszeg	3	
Kőrmend	2	
Letenye	6	
Sümeg	ny	
Zirc	.	
Kisbér	.	
Mór	.	
Alosút	ny	
Esztergom		
Dobogókő	ny	
Fonyód	1	
Tab	ny	
Sáshegy	3	∇
Lengyel	1	
Nagykónyi	.	
Marcali	1	
Somogyuszob	1	
Kaposvár	1	
Bárcs	2	
Szigetvár	1	
Bácsolmás		
Kiskunhalas		
Izák	.	
Kunsztlők	ny	
Örkény	.	
Nagykátai	1	
Jászapáti	1	℞
Tiszakécske	3	
Nagykőrös	.	
Kistelek	.	
Makó	.	
Szentés	.	
Szarvas	.	
Szeghalom	2	∇
Körösszakál	.	
Tiszaroff	6	℞
Poroszló		
Karcag	10	℞
Hortobágy		
Polgár	1	
Hajdúdorog		
Nyírlugos	10	℞
Csenger	.	
Vásárosnamény	58	∇
Záhony	34	℞
Királyrét	2	℞
Romhány	19	℞
Borsodnádásd	7	
Jósvafő	5	∇
Szendrőlád	3	
Hidasnémeti	ny	
Tokaj	25	℞
Szentendre	1	

IDŐJÁRÁSI HELYZET

1969. július 8. 00 GMT.

0 500 1000 km

Szintvonalak: 500, 1000 és 1500 m



IDŐJÁRÁSI NAPIJELENTÉS

ЕЖЕДНЕВНЫЙ МЕТЕОРОЛОГИЧЕСКИЙ БЮЛЛЕТЕНЬ • DAILY WEATHER REPORT
BULLETIN QUOTIDIEN DE TEMPS • TÄGLICHER WETTERBERICHT

KIADJA AZ ORSZÁGOS METEOROLÓGIAI INTÉZET
BUDAPEST II. KITAIBEL PÁL UTCA 1
TELEFON: KÖZPONT: 353-500, IDŐJELZŐ OSZT.: 150-410

MEGJELENIK NAPONKÉNT • ELŐFIZETÉSI ÁRA
A POSTAI KÖLTSÉGGEL EGYÜTT NEGYEDÉVRE 60, Ft
KIADÁSÉRT FELEL AZ INTÉZET IGAZGATÓJA

82. évfolyam 190. szám.

+ Budapest +

1969. július 9. szerda

Az időjárási helyzet ma reggel és a várható időjárás:

Az elmúlt nap során érkezett hűvös óceáni levegőtömeg zömében a Kárpát-térség fölött vonult át, így tetemes lehülést hozott. A továbbra is élénk északnyugati áramlásban még újabb hűvös levegő vonul kelet-délkelet felé, így Közép-Európában a következő nap folyamán is az átlagosnál hűvösebb marad az idő, az átmeneti javulást csütörtökön újabb időromlás követi.

Hazánkban kedden a nyugati megyékben napközben csak 13, 18 fokig emelkedett a hőmérséklet, a Dunántul keleti felében sem haladta meg a 15, 20 fokot, viszont a Duna-Tisza-közén általában elérte a 21, 26, a Tiszántulon a 27, 29 fokot. Délben keleten gyenge délies szél és fülledt meleg volt, amikor a nyugati országrészben erős északi, északnyugati szél és hűvös, esős, őszi idő uralkodott. 16 és 18 óra között a hidegebb levegő erős szélrohamokkal és zivatarokkal, egy-két helyen jégesővel kísérve a keleti megyéket is elárasztotta. Hajnalra 7, 14 fokig hült le a levegő. A szerda reggel 7 óráig terjedő 24 óra alatt országosan esett eső. Mennyisége a Dunántul északnyugati felében 10 mm alatt maradt, máshol ennél több esett, sőt egyes gócokban, mint pl. Orosháza, Makó, Mezőhegyes háromszögben és környékén meghaladta a 30, 40 mm-t. A Felső-Tisza-vidéken felhőszakadásból 40, 50 mm fölötti esőmennyiség zúdult le. Kiemelkedően magas értékeket jelentettek még a következő állomások: Sátoraljauj hely 65, Tiszalök és Felsőberekci 74, Sárospatak 93 mm-t. Szerdán délelőtt a nyugati országrészben átmenetileg napos idő volt. A hőmérséklet 11 órára 14, 19 fokig emelkedett.

Ma 12 órakor Budapesten a hőmérséklet 19 fok, a tengerszintre átszámított légnyomás 763 mm, alig változik.

A Balaton vizének hőmérséklete Siófoknál 11 órakor 18 fok.

Várható időjárás csütörtök estig:

Időnkénti felhősödés, több helyen futó esővel, helyenként zivatarral. Mérséklet nyugati, északnyugati szél, zivatar idején átmeneti szélerősödés. Hűvös marad az idő.

Várható legalacsonyabb éjszakai hőmérséklet: 7, 12,
legmagasabb nappali hőmérséklet csütörtökön: 17, 22 fok között.

Dr. Tóth Pál s.k.

A hőmérséklet napi középértéke és eltérése a 90 évi átlagtól /Budapesten/

1969. VII. 8.: 14,4 C°, -7,8 C°.

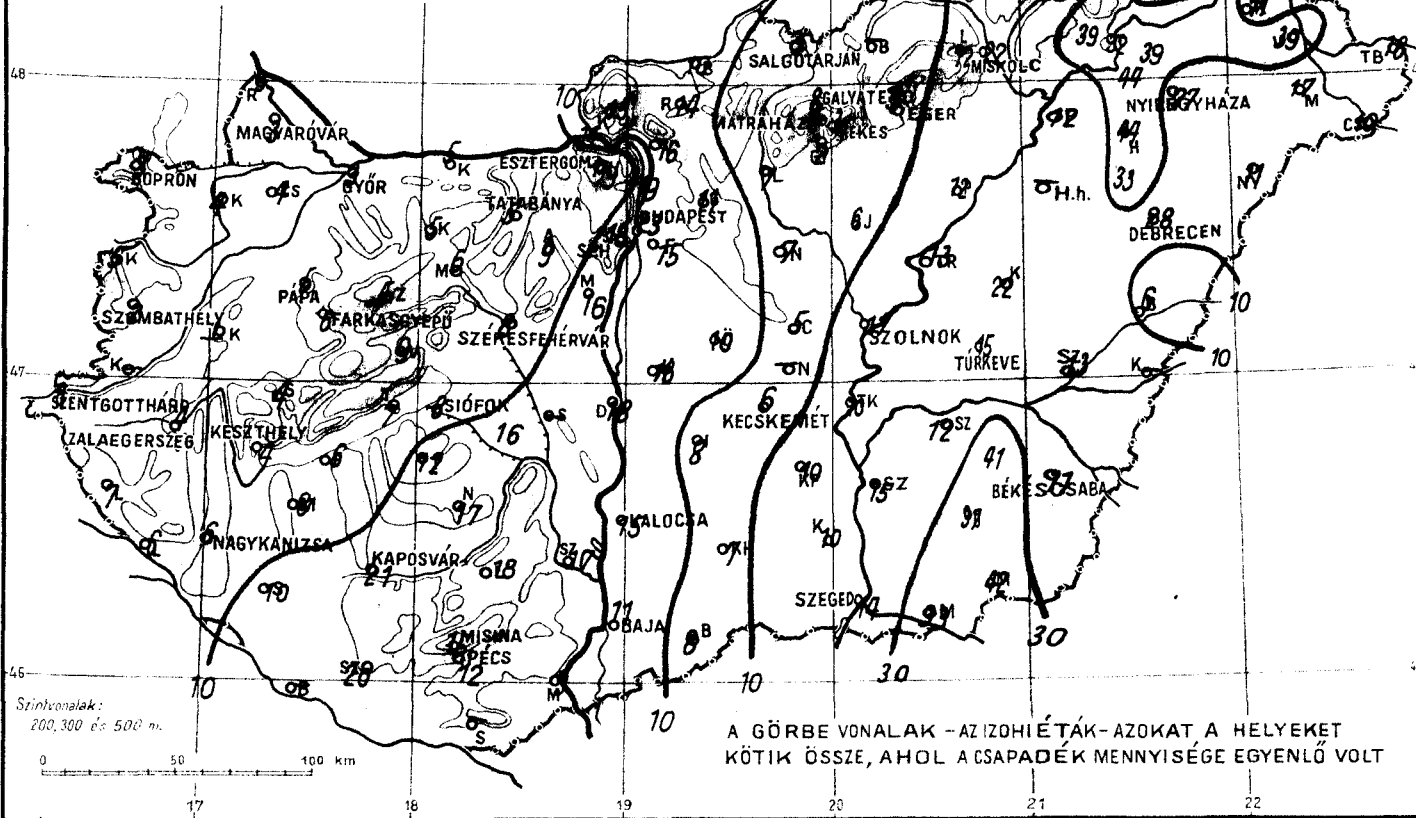
1871 óta ezen a napon Budapesten előfordult:

legmagasabb hőmérséklet: 37,2 C° /1957/
legalacsonyabb hőmérséklet: 9,4 C° /1887/

69.386.

CSAPADÉKELOSZLÁS

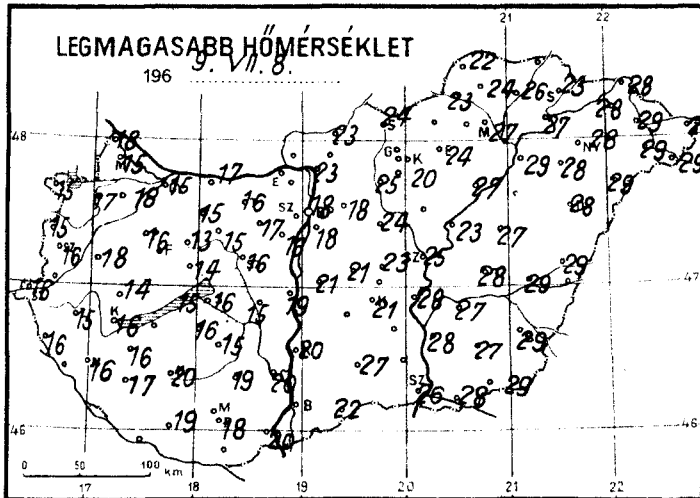
AZ UTOLSÓ 24 ÓRÁBAN
196. 9. VII. 8. 7^h-TÓL VII. 9. 7^h-IG



A GÖRBE VONALAK - AZ ISOHIÉTÁK - AZOKAT A HELYEKET KÖTIK ÖSSZE, AHOL A CSAPADÉK MENNYISÉGE EGYENLŐ VOLT

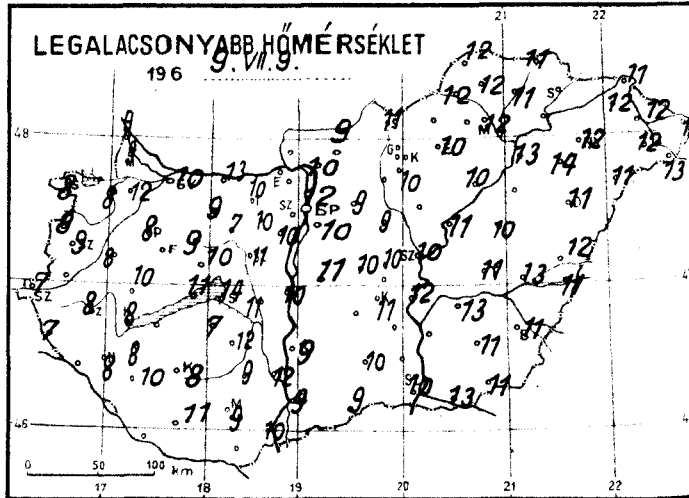
LEGMAGASABB HŐMÉRSEKLET

196. 9. VII. 8.



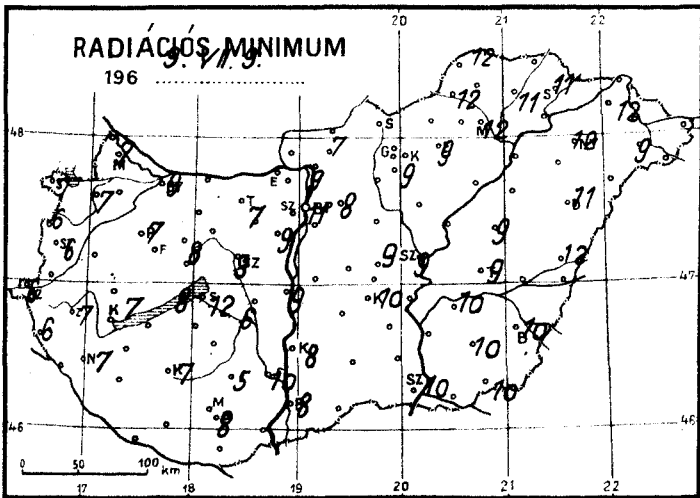
LEGALACSONYABB HŐMÉRSEKLET

196. 9. VII. 9.



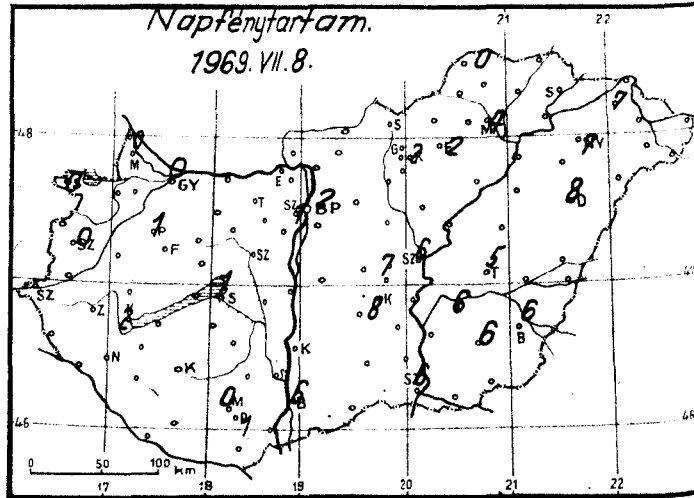
RADIÁCIÓS MINIMUM

196. 9. VII. 9.



Napfénytartalom.

1963. VII. 8.



1969. július
9. nap szerda

Az utolsó 24 óra adatai

	Csapadék (mm)		Hőmérsékleti szélsőségek			Napsütés (óra) tegnap
			tegnapi nappali max.	Éjszakai min.	min. 5 cm-en	
12815 Magyaróvár	3		15	9	7	0
822 Győr	3		15	10	9	0
825 Pápa	5		16	8	7	1
805 Sopron	3		15	8	7	0
812 Szombathely	2		16	9	6	0
910 Szentgotthárd	6		16	7	6	
915 Zalaegerszeg	4		15	8	7	
Lenti	7		16	7	6	
925 Nagykanizsa	6		16	8	7	
920 Keszthely	4	∇	16	8	7	2
Tihany	7		15	11	8	
935 Siófok	8		16	14	12	1
942 Pécs	12	R	18	9	8	1
941 Misinatető (534 m)	15		23	10	8	0
Siklós						
827 Farkasgyepű (400 m)	6		13	11	11	
Veszprém	9		14	10	8	
833 Tatabánya	5		16	10	7	
839 Budapest (Ferihegy)	15	∇	18	10	-	
840 Budapest OMI	23	∇	18	12	11	2
841 Budapest (Szabadság, 474 m)	18		15	11	8	1
Martonvásár	16	∇	16	10	9	
835 Székesfehérvár	8		16	11	8	
Dunaújváros	18		19	10	9	
Szekszárd	17	∇	20	12	10	
Mohács	9	R	20	10		
960 Baja	11	R	20	9	8	6
955 Kalocsa	15		20	9	8	
Cegléd	5	R	23	10	9	7
860 Szolnok	17	R	25	10	9	6
970 Kecskemét	6	=	21	11	10	8
Kiskunfélegyháza	10	R	25	11	10	
982 Szeged	14	R	26	10	10	6
Mezőhegyes	42	R	29	11	10	
Orosháza	37	∇	27	11	10	6
990 Békéscsaba	11	R	29	11	10	6
875 Túrkeve	15	R	28	11	9	5
Berettyóújfalu	6	R	29	12	12	
882 Debrecen	28	R	28	11	11	8
892 Nyíregyháza	27	R	28	12	12	7
788 Kiszvárd	11	R	28	12	12	7
Mátészalka	17	R	29	12	9	
Tiszabecs	18	R	28	13		
Vác	16		23	10	9	
Gödöllő	11	∇	18	9	8	
Lőrinci	7		25	-	-	
Gyöngyös	2		20	10	9	
Balassagyarmat	10	∇	23	9	7	
755 Salgótarján	5		24	11		
Galyatető (932 m)	8	R	16	6		
851 Kékestető (1000 m)	3	R	16	7	-	2
Mátraháza (672 m)						
865 Eger	3	R	24	10	9	2
Putnok	6	R	23	12	12	
Lillafüred	12		24	11		
772 Miskolc	22	∇	27	12	12	4
Füged	23	∇	26	11	11	
778 Sárospatak	93	R	23	12	11	-

24 órás csapadék mm

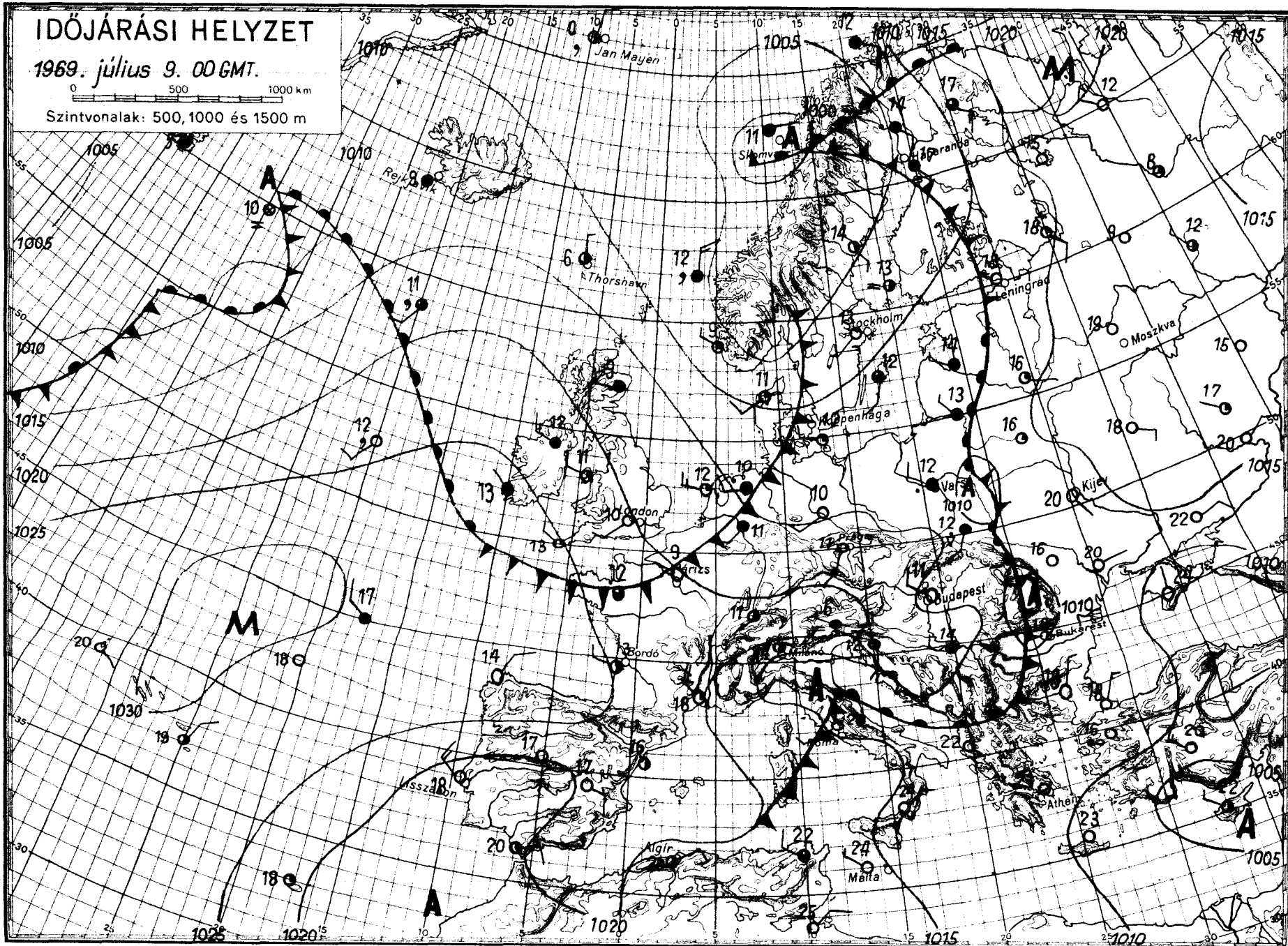
Rajka	3	
Kapuvár	4	P
Csorna	4	
Komárom	5	∇
Káld	-	
Kőszeg	5	
Körmend		
Letenye	6	
Sümege	4	
Zirc	5	
Kisbér	5	P
Mór	6	
Alesút	9	
Esztergom	11	
Dobogókő	ny	=
Fonyód	6	
Tabajd	12	R
Sárbogárd	16	
Lengyel	18	
Nagykónyi	17	
Marcali	8	P
Somogyuszob	10	
Kaposvár	21	P
Bács	-	R
Szigetvár	20	
Bácsalmás	8	R
Kiskunhalas	7	R
Izsák	8	∇
Kunsztmiklós	18	
Örkény	10	
Nagykátai	7	P
Jászapáti	6	R
Tiszakécske	10	
Nagykőrös	-	
Kistelek	10	R
Makó	33	R
Szentes	15	R
Szarvas	12	R
Szeghalom	13	R
Körösszakál	-	
Tiszaroff	13	R
Poroszló	12	
Karcag	22	R
Hortobágy		
Polgár	12	R
Hajdúdorog	44	
Nyírlugos	11	
Csenger	10	R
Vásárosnamény	39	∇
Záhony	21	R
Királyrét	15	
Romhány	14	
Borsodnádásd		
Jósvafő	12	R
Szendrőlád	26	R
Hidasnémeti	23	R
Tokaj	32	R
Szentendre	19	

IDŐJÁRÁSI HELYZET

1969. július 9. 00 GMT.

0 500 1000 km

Szintvonalak: 500, 1000 és 1500 m



IDŐJÁRÁSI NAPIJELENTÉS

ЕЖЕДНЕВНЫЙ МЕТЕОРОЛОГИЧЕСКИЙ БЮЛЛЕТЕНЬ • DAILY WEATHER REPORT
BULLETIN QUOTIDIEN DE TEMPS • TÄGLICHER WETTERBERICHT

KIADJA AZ ORSZÁGOS METEOROLÓGIAI INTÉZET
BUDAPEST II. KITAIBEL PÁL UTCA 1
TELEFON: KÖZPONT: 353-500, IDŐJELZŐ OSZT.: 150-410

MEGJELENIK NAPONKÉNT • ELŐFIZETÉSI ÁRA
A POSTAI KÖLTSÉGGEL EGYÜTT NEGYEDÉVRE 60, Ft
KIADÁSÉRT FELEL AZ INTÉZET IGAZGATÓJA

~~82. évfolyam 191. szám • Budapest • 1969. július 10. csütörtök~~

Az időjárási helyzet ma reggel és a várható időjárás:

A hűvös, és nedves óceáni légtömegek tovább folytatják utjukat Dél-Európa térségei felé, és így kontinensünk nagy részén az évszakhoz képest hűvösre fordult az idő. A hajnali órákban Franciaországban, Németországban, a Cseh-mérencében, Lengyelországban 9, 11 fok körüli hőmérsékletet mértek. A Földközi-tenger térségében zivatarok voltak, többfelé esett az eső. Ugyancsak esős az idő a Brit-szigeteken, Skandináviában, de kb. az évszakra megfelelő hőmérsékletű.

Hazánkban szerdán felhőátvonulások voltak. A Dunántúl déli részén és az északkeleti megyékben ismét esett az eső, egy-két helyen zivatar is keletkezett. A lehullott eső mennyisége általában a csapadéknyom és 10 mm között váltakozott, de Lengyelen 11, Szigetváron 16 mm-t mértek. A hőmérséklet a több órás napsütés hatására 18, 23, a déli megyékben helyenként 24 fokra emelkedett. Csütörtökön hajnalra 10, 15 fokra hűlt le a levegő. Délre tovább tartott a felhős, hűvös idő. Több helyen, főként a nyugati megyékben esett az eső. A hőmérséklet 11 órakor 14, 21 fokra emelkedett.

Ma 12 órakor a hőmérséklet Budapesten 20 fok, a tengerszintre átszámított légnyomás 761 mm, gyengén süllyedő irányzatú.

A Balaton vizének hőmérséklete 11 órakor Siófoknál 18,8 fok volt.

Várható időjárás péntek estig:

Változóan felhős, az évszakhoz képest hűvös idő, csütörtökön több, pénteken néhány helyen esővel, zivatarral.

Mérsékelt, időnként élénk, néhány helyen erős északnyugati, északi szél.

Várható legalacsonyabb éjszakai hőmérséklet: 10,15,

legmagasabb nappali hőmérséklet pénteken: 19, 24 fok között

Dunay Sándorné s.k.

Távolabbi kilátások hétfőig:

Legalacsonyabb hajnali hőmérsékletek 10, 15 fok között. Legmagasabb nappali hőmérsékletek eleinte 19, 24, később 24, 28 fok között. Jelentős mennyiségű /legalább 5 mm/ csapadék az ország területének 40 százalékán várható, főként az időszak elején.

TÁVELŐREJELZŐ CSOPORT

A hőmérséklet napi középértéke és eltérése a 90 évi átlagtól /Budapesten/:

1969. VII. 9.: 18,0 C°, -3,9 C°.

1871 óta ezen a napon Budapesten előfordult:

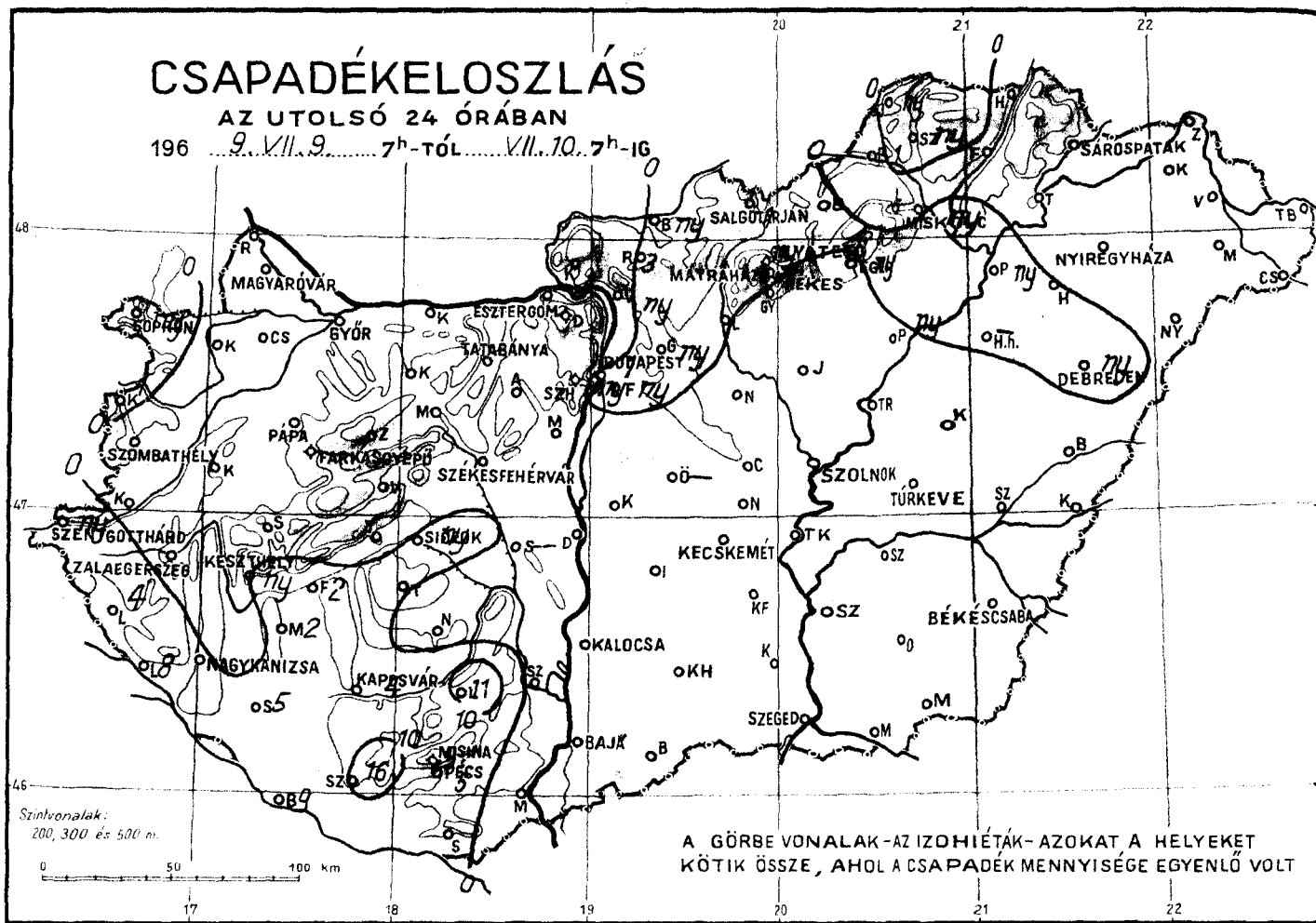
legmagasabb hőmérséklet: 35,2 C° /1927/

legalacsonyabb hőmérséklet: 10,7 C° /1962/

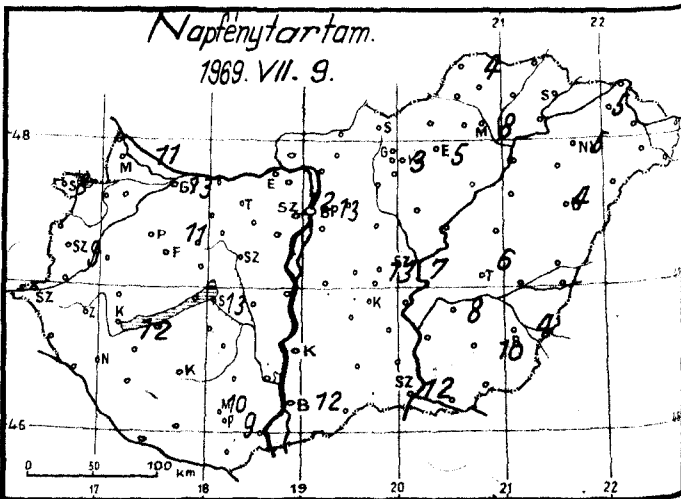
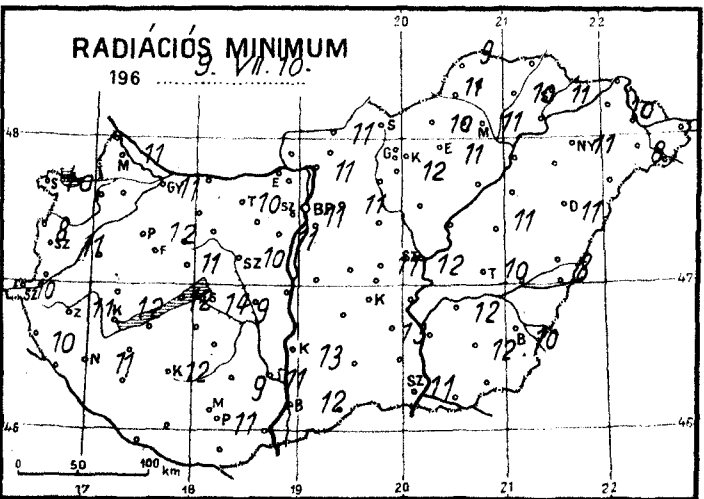
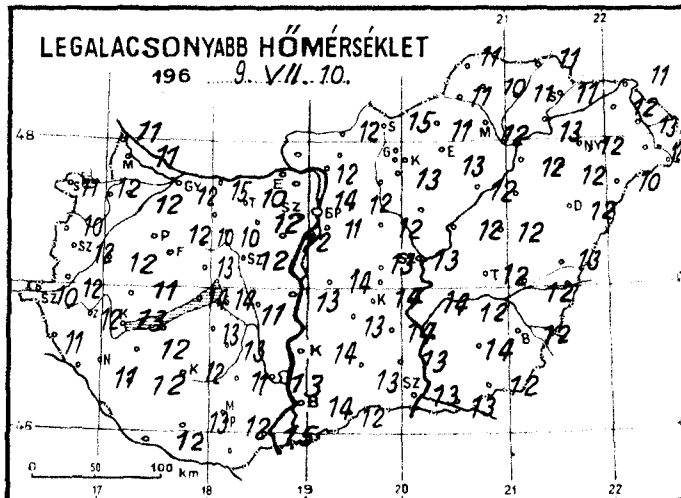
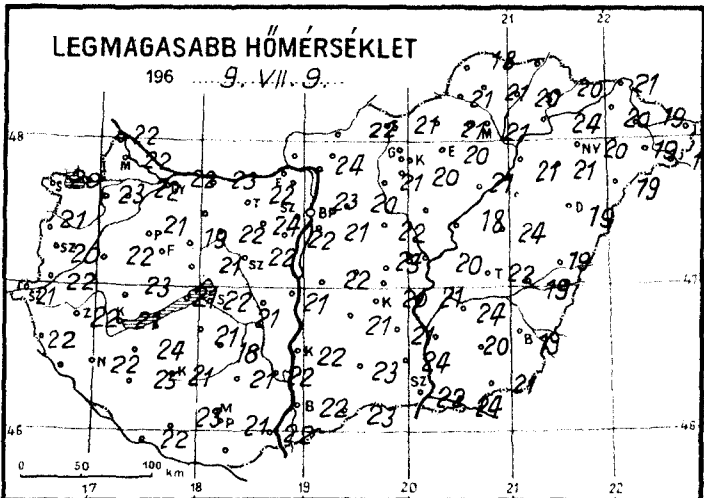
CSAPADÉKELOSZLÁS

AZ UTOLSÓ 24 ÓRÁBAN

196. 9. VII. 9. 7^h-TÓL VII. 10. 7^h-IG



A GÖRBE VONALAK-AZ ISOHIÉTÁK-AZOKAT A HELYEKET KÖTIK ÖSSZE, AHOL A CSAPADÉK MENNYISÉGE EGYENLŐ VOLT



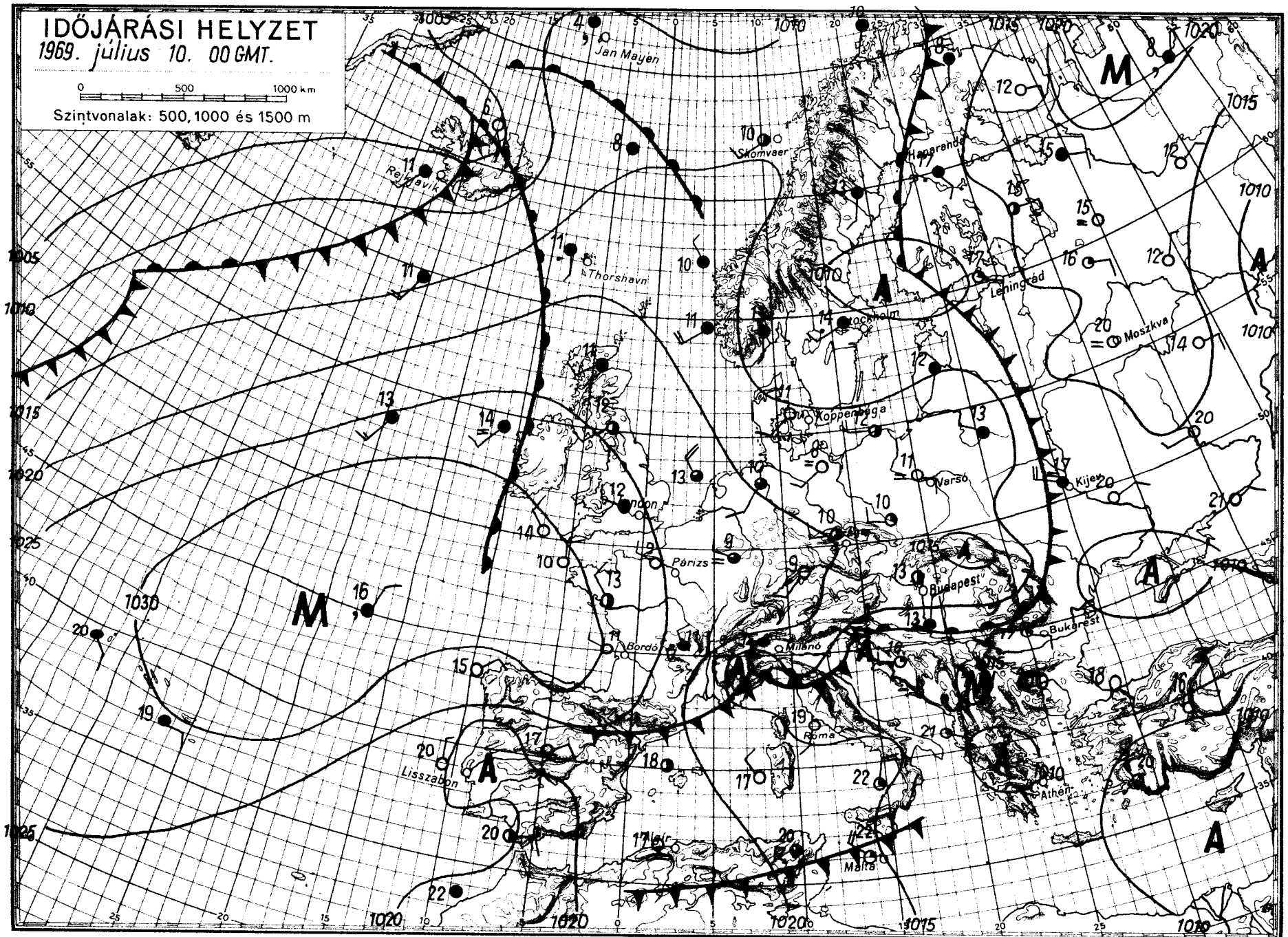
1969. július hó, 10. csütörtök nap	Az utolsó 24 óra adatai					Napsütés (óra) tegnap
	Csapadék (mm)		Hőmérsékleti szélsőségek			
			tegnapi nappali max.	éjszakai min.	min. 5 cm-en	
12815 Magyaróvár	.		22	11	11	11
822 Győr	.		22	12	11	13
825 Pápa	.	↙	21	12	12	11
805 Sopron	ny	∇	20	11	10	8
812 Szombathely	.		20	12	11	9
910 Szentgotthárd	ny	∇	21	10	10	
915 Zalaegerszeg	.		22	12	11	
Lenti	4		22	11	10	
925 Nagykanizsa	3		22	11	11	
920 Keszthely	ny		21	13	12	12
Tihany	.		21	14	12	
935 Siófok	ny	∇	22	14	14	13
942 Pécs	5		21	12	11	9
941 Misina-tető (534 m)	9	≡	18	10	10	10
Siklós						
827 Farkasgyepű (400 m)						
Veszprém	.		21	13	11	
833 Tatabánya	.		22	10	10	
839 Budapest (Ferihegy)	ny	↔	21	11	-	
840 Budapest OMI	1		23	14	11	13
841 Budapest (Szabadság, 474 m)	ny	=	20	11	7	12
Martonvásár	.		22	12	11	
835 Székesfehérvár	.		22	12	10	
Dunaújváros	.		21	13	13	
Szekszárd	.	p	22	13	11	
Mohács	.		22	15		
960 Baja	.		22	14	12	12
955 Kalocsa	.		22	14	13	
Cegléd	.	p	23	13	11	13
860 Szolnok	.		20	13	12	7
970 Keoskemét	.		20	14	-	
Kiskunfélegyháza	.		21	14	13	
982 Szeged	.		22	13	11	12
Mezőhegyes	.	p	21	12		
Orosháza	.		20	14	12	10
990 Békéscsaba	.		19	12	10	4
875 Túrkeve	.		22	12	10	6
Berettyóújfalú	.	p	19	13	8	
888 Bócsa	ny	=	19	12	11	4
892 Nyíregyháza	.		20	12	11	5
788 Kásvárda	.		20	12	10	5
Mátészalka	.		19	12	8	
Tiszabecs	.		21	11		
Vác	ny	=	24	12	11	
Gödöllő	ny	↔	20	12	11	
Lőrinci	.		21	-	-	
Gyöngyös	.		20	13	12	
Balassagyarmat	ny		22	12	11	
755 Salgótarján	1		21	15		
Galyatető (932 m)	ny	=	16	6		
851 Kékestető (1000 m)	.	=	13	9	9	3
Mátraháza (672 m)						
865 Eger	ny	=	20	13	11	5
Putnok	1	=	21	11	11	
Lillafüred	.		19	10		
772 Miskolc	ny		21	12	11	8
Füged	.	p	20	11	10	
778 Sárospatak	.		20	11	11	-

24 órás csapadék mm		
Rajka	.	
Kapuvár	.	
Csorna	.	
Komárom	.	
Káld	.	
Kőszeg	1	
Körmend	.	
Letenye	8	
Sümeg	.	
Ziro	.	
Kisbér	.	p
Mór	.	
Alesüt	.	
Esztergom	.	
Dobogókő	.	
Fonyód	2	
Tab	.	
Sárbogárd	.	
Lengyel	11	
Nagykónyi	.	p
Marcali	2	
Somogyiszob	5	
Kaposvár	4	
Barcs	9	
Szigetvár	16	
Bácsalmás	.	
Kiskunhalas	.	
Izsák	.	
Kunsztniklós	.	
Örkény	.	
Nagykátai	.	p
Jászapáti	.	p
Tiszakécske	.	
Nagykőrös	.	
Kistelek	.	
Makó	.	p
Szentes	.	
Szarvas	.	
Szeghalom	.	p
Kőrösszakál	.	
Tiszaroff	.	
Poroszló	ny	
Karcag	.	p
Hortobágy	.	
Polgár	ny	
Hajdúdorog	.	
Nyírlugos	.	
Csenger	.	p
Vásárosnamény	.	
Záhony	.	
Királyrét	.	
Rombány	3	∇
Borsodnádasd	.	
Jósvafő	ny	
Szendrőlád	ny	
Hidasmémeti	.	
Tokaj	.	
Szentendre	.	

IDŐJÁRÁSI HELYZET 1969. július 10. 00 GMT.

0 500 1000 km

Szintvonalak: 500, 1000 és 1500 m



15. SZÉKELY GYÖRGY - 1987.10

DŐJÁRÁSI NAPIJELENTÉS

ЕЖЕДНЕВНЫЙ МЕТЕОРОЛОГИЧЕСКИЙ БЮЛЛЕТЕНЬ • DAILY WEATHER REPORT
BULLETIN QUOTIDIEN DE TEMPS • TÄGLICHER WETTERBERICHT

KIADJA AZ ORSZÁGOS METEOROLÓGIAI INTÉZET
BUDAPEST II. KITAIBEL PÁL UTCA 1
TELEFON: KÖZPONT: 353-500, IDŐJELZŐ OSZT.: 150-410

MEGJELENIK NAPONKÉNT • ELŐFIZETÉSI ÁRA
A POSTAI KÖLTSÉGGEL EGYÜTT NEGYEDÉVRE 60, Ft
KIADÁSÉRT FELEL AZ INTÉZET IGAZGATÓJA

82. évfolyam 192. szám.

+ Budapest +

1969. július 11. péntek

Az időjárási helyzet ma reggel és a várható időjárás:

A hűvös, nedves légtömegek kontinensünk nagy részén továbbra is változékony, felhős, esős, helyenként szeles időjárást okoznak. Az Alpok vidéke csütörtökön Európa egyik leghidegebb területe volt. Az egész napon át tartó esőzés miatt a nappali hőmérséklet csak 14 fok körül maradt. Ma hajnalban Franciaországból és a Benelux államokból újabb esőket jelentettek. A Földközi-tenger vidékén sokfelé záporok, zivatarok alakultak ki.

Hazánkban csütörtökön erősen felhős volt az ég, és az évszakhoz képest továbbra is hűvös maradt az idő. A keleti megyék néhány helyének kivételével, sokfelé esett az eső, délután pedig záporosó, zivatar keletkezett, egyes helyeken, így a főváros néhány kerületében jégeső is hullott. A lehullott eső mennyisége szeszélyes területi eloszlásban a csapadéknyom és 20 mm között változott, de felhőszakadásból Nyirkárászról /Szabolcs-Szatmár-m/ 50 mm Tihanyból 56, Pálházáról /Borsod-Abauj-m/ 71 mm, Csengeréről 82 mm-t jelentettek. A hőmérséklet napközben nyugaton 15, keleten 20, 25 fokot ért el. Pénteken hajnalban 10, 15 fokig hűlt le a levegő. Délelőtt változóan felhős, hűvös idő volt. A Dunántúlon néhány helyen esett az eső, és helyenként élénk északi szél fujt, amely Szombathelyen viharossá fokozódott. A szélhőkésék elérték a 90-100 km óránkénti sebességet. A hőmérséklet 11 órakor 13, 20 fok között alakult.

Ma 12 órakor a hőmérséklet Budapesten 21 fok, a tengerszintre átszámított légnyomás 762 mm, mérsékelten emelkedő irányzatú.

A Balaton vizének hőmérséklete Siófoknál 11 órakor 16,0 fok volt.

Várható időjárás szombat estig:

Változóan felhős, főként pénteken többfelé esővel, záporosóval, zivatarral. Az élénk, helyenként erős északi, északkeleti szél szombatra kissé mérséklődik.

Hűvös éjszaka.

Néhány órás napsütés.

Várható legalacsonyabb éjszakai hőmérséklet: 8, 13,

legmagasabb nappali hőmérséklet szombaton: 19, 24 fok között.

Dunay Sándorné s.k.

A hőmérséklet napi középértéke és eltérése a 90 évi átlagtól /Budapesten/:

1969. VII. 10.: 18,2 C^o, -3,5 C^o.

1871 óta ezen a napon Budapesten előfordult:

legmagasabb hőmérséklet: 33,6 C^o /1942/
legalacsonyabb hőmérséklet: 10,2 C^o /1900/

69.391.

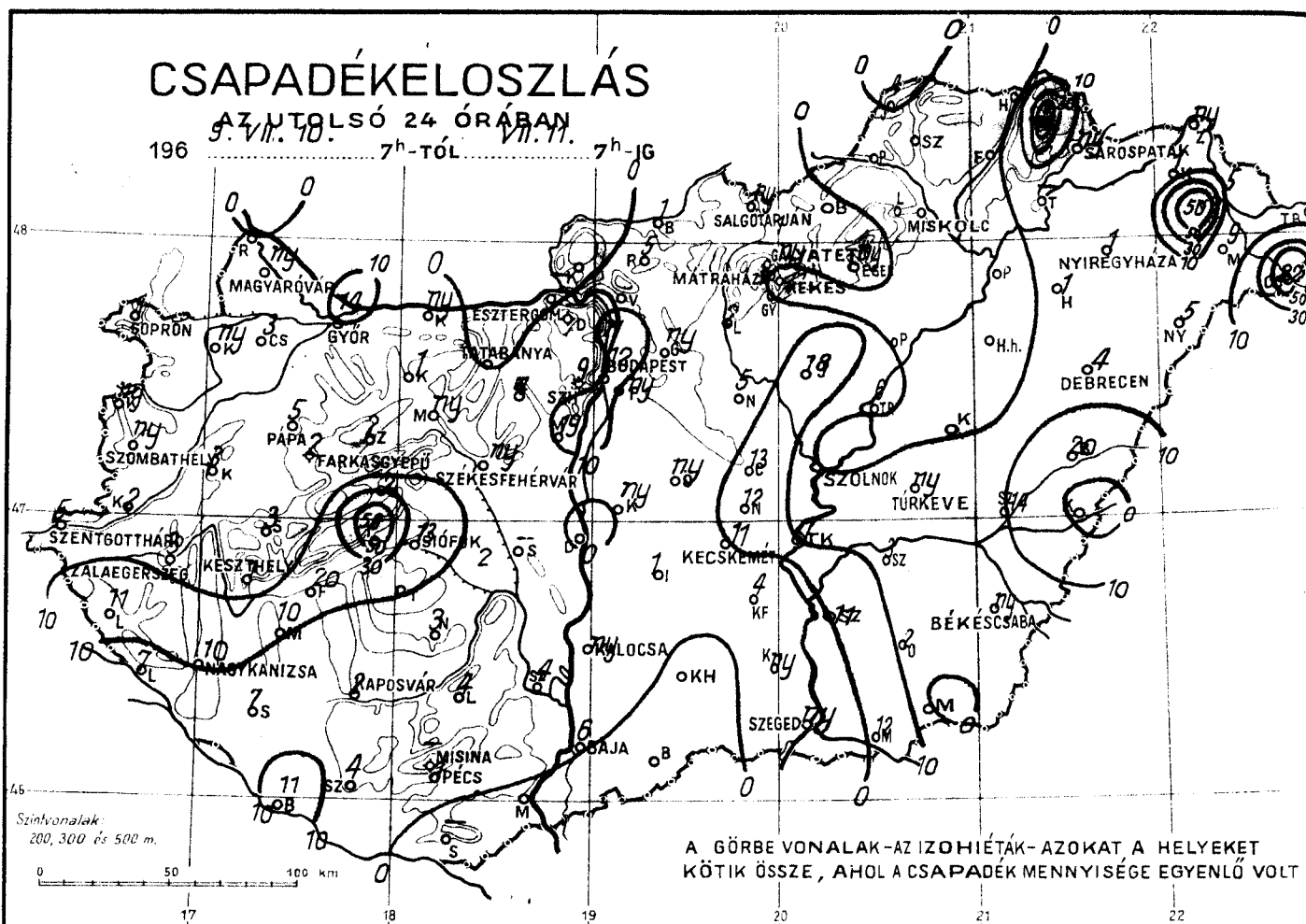
CSAPADÉKELOSZLÁS

AZ UTOLSÓ 24 ÓRÁBAN

196

7h-TÓL

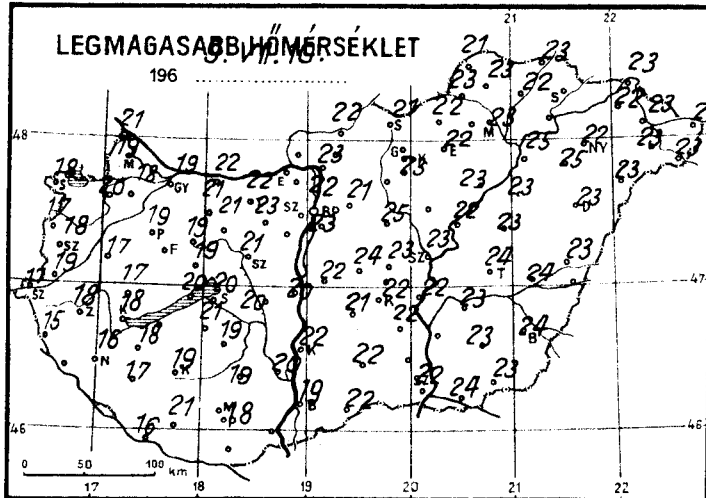
VII. 11. 7h-ig



A GÖRBE VONALAK-AZ ISOHÉIÁTÁK-AZOKAT A HELYEKET KÖTIK ÖSSZE, Ahol a CSAPADÉK MENNYISÉGE EGYENLŐ VOLT

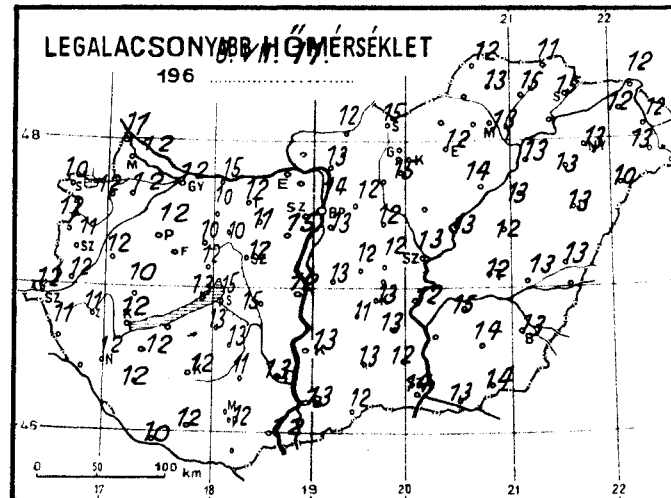
LEGMAGASABB HŐMÉRSÉKLET

196



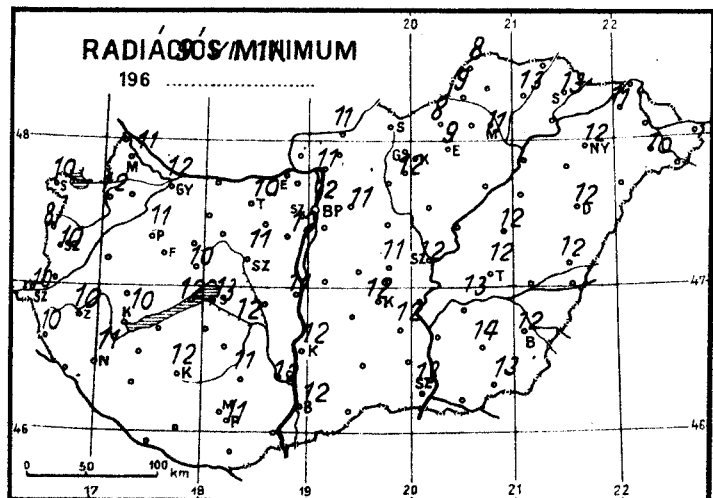
LEGALACSONYABB HŐMÉRSÉKLET

196

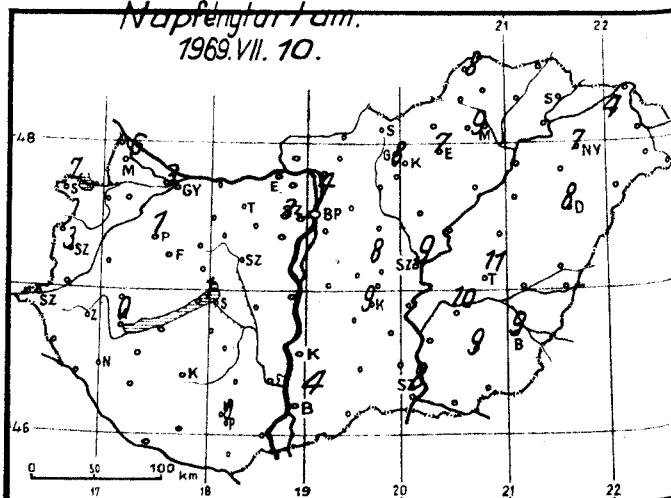


RADIÁCIÓS MINIMUM

196



Napfénytartalom
1969. VII. 10.

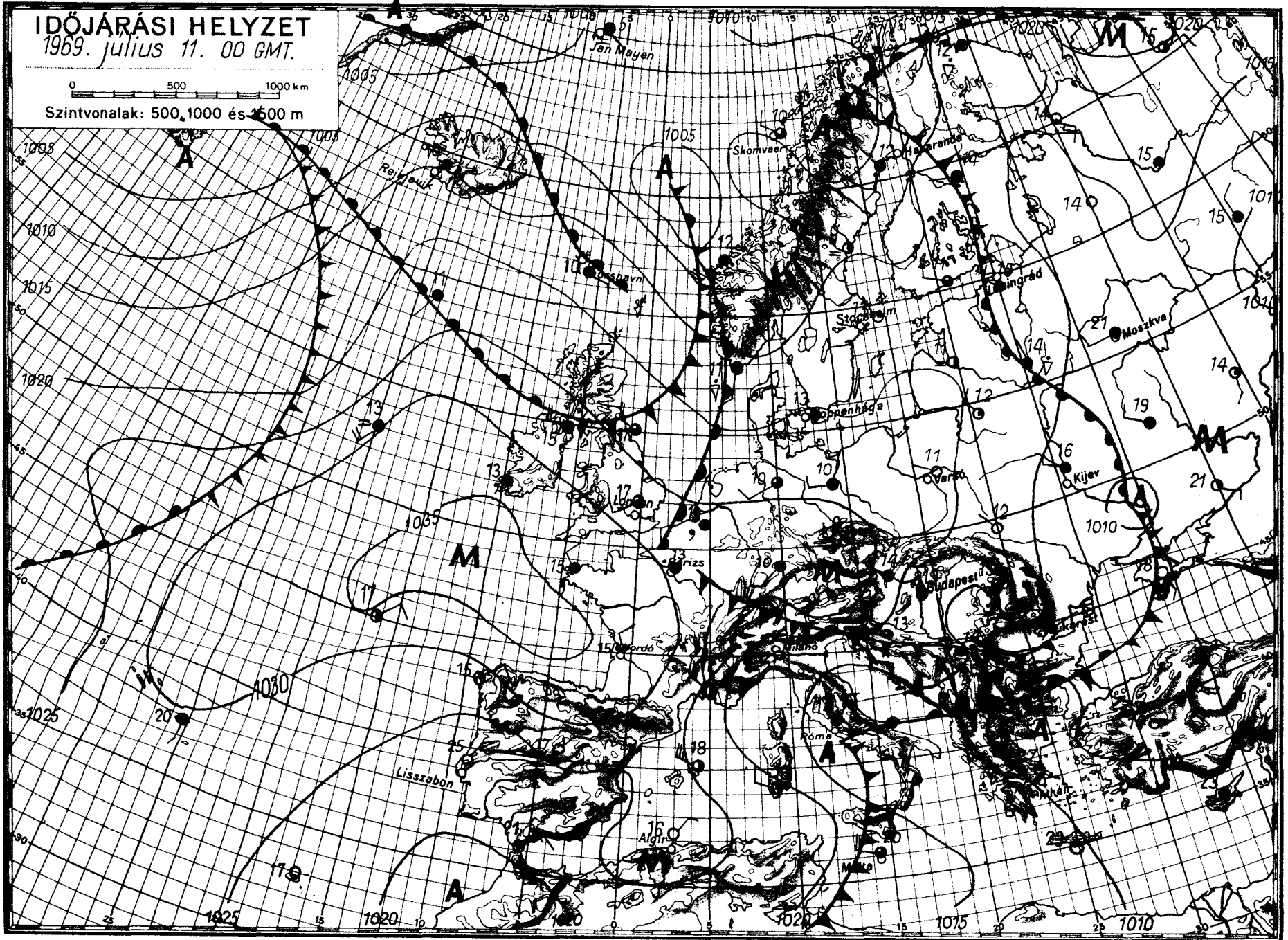


1969. július 11. péntek nap		Az utolsó 24 óra adatai					24 órai csapadék mm		
		Csapadék (mm)		Hőmérsékleti szélsőségek			Napsütés (óra) tegnap		
				tegnapi nappali max.	éjszakai min.	min. 5 cm-en			
12815 Magyaróvár	ny	R	19	12	11	6	Rajka	.	
822 Győr	14	R	19	12	12	3	Kapuvár	ny	
825 Pápa	5	R	19	12	11	1	Csorna	3	
805 Sopron	1		18	10	10	7	Komárom	ny	
812 Szombathely	ny	V	18	11	10	3	Káld	3	
910 Szentgotthárd	5	V	17	12	10		Kőszeg	ny	
915 Zalaegerszeg	3	V	18	11	10		Körmend	2	
Lenti	11		15	11	10		Letenye	7	
925 Nagykanizsa	10	V	16	12	11		Sümege	3	
920 Keszthely	1		18	12	10	0	Zirc	2	
Tihany	56	R	20	13	12		Kishér	1	
935 Siófok	13	R	20	15	13	1	Mór	ny	
942 Pécs	1	R	18	12	11	0	Alesút	4	
941 Misénatető (534 m)							Esztergom		
Siklós							Dobogókő		
827 Farkasgyepű (400 m)	2	R	15	9	9		Fonyód	20	
Veszprém	2		19	12	10		Tab	11	
833 Tatabánya	.		22	12	10		Sárospatak	2	
839 Budapest (Ferihegy)	ny	V	23	13			Lengyel	4	
840 Budapest OMI	12	R	22	14	12	4	Nagykónyi	3	
841 Budapest (Szabadság, 474 m)	9	R	20	11	10	3	Marcali	10	
Martonvásár	19		22	15	12		Somogyuszob	7	
835 Székesfehérvár	ny		21	12	11		Kaposvár	2	
Dunaújváros	.		20	12	11		Bárcs	11	
Szekszárd	4	V	20	13	12		Szigetvár	4	
Mohács	.		21	12			Bácsalmás	.	
960 Baja	6	R	19	13	12	4	Kiskunhalas	.	
955 Kalocsa	ny		22	13	12		Izsák	1	
Cegléd	13	R	23	12	11	8	Kunstmiklós	ny	
860 Szolnok	.	L	23	13	12	9	Örkény	ny	
970 Kecskemét	11	R	22	13	12	9	Nagykátán	5	
Kiskunfélegyháza	4	R	22	13	12		Jászapáti	18	
982 Szeged	ny	R	22	14	13	8	Tizsakécske	1	
Mezőhegyes	.		23	14	13		Nagykőrös	12	
Orosháza	2		23	14	14	9	Kistelek	ny	
990 Békéscsaba	ny	R	24	13	12	9	Makó	12	
875 Túrkeve	ny		24	12	12	11	Szentes	11	
Berettyóújfalu	20	R	23	13	12		Szarvas	3	
882 Debrecen	4	R	23	13	12	8	Szeghalom	14	
880 Nyíregyháza	1	R	22	13	12	7	Körösszakál	.	
788 Kisvárda	1	=	22	12	11	4	Tiszaroff	6	
Mátészalka	9	R	23	13	10		Poroszló	.	
Tiszabecs	1	R	24	13			Karcag	.	
Vác	5	=	23	13	11		Hortobágy	.	
Gödöllő	ny	V	21	12	11		Polgár	.	
Lőrinci	2	R	23	13	12		Hajdúdorog	1	
Gyöngyös	.		23	15	12		Nyírlugos	5	
Balassagyarmat	1	A	22	12	11		Csenger	82	
755 Salgótarján	ny		21	15			Vásárosnamény	5	
Galyatető (932 m)	1	R	20				Záhony	ny	
851 Kékestető (1000 m)	ny	R	15	7	6	8	Királyrét	.	
Mátraháza (672 m)							Romhány	5	
865 Eger	ny	R	22	12	9	7	Borsodnádásd	.	
Putnok	.	=	23	9	9		Jósvafő	4	
Lillafüred	.		20	11			Szendrőlád	.	
772 Miskolc	.		23	13	11	9	Hidasméti	.	
Függő	.		22	12	11		Tokaj		
778 Sárospatak	ny		22	15	13	-	Szentendre	21	

IDŐJÁRÁSI HELYZET
1969. július 11. 00 GMT.

0 500 1000 km

Szintvonalak: 500, 1000 és 1500 m



DŐJÁRÁSI NAPIJELENTÉS

ЕЖЕДНЕВНЫЙ МЕТЕОРОЛОГИЧЕСКИЙ БЮЛЛЕТЕНЬ • DAILY WEATHER REPORT
BULLETIN QUOTIDIEN DE TEMPS • TÄGLICHER WETTERBERICHT

KIADJA AZ ORSZÁGOS METEOROLÓGIAI INTÉZET
BUDAPEST II. KITAIBEL PÁL UTCA 1
TELEFON: KÖZPONT: 353-500, IDŐJELZŐ OSZT.: 150-410

MEGJELENIK NAPONKÉNT • ELŐFIZETÉSI ÁRA
A POSTAI KÖLTSÉGGEL EGYÜTT NEGYEDÉVRE 60. Ft
KIADÁSÉRT FELEL AZ INTÉZET IGAZGATÓJA

82. évfolyam 193. szám.

+ Budapest +

1969. július 12. szombat

Az időjárási helyzet ma reggel és a várható időjárás:

Európában nyáriás időjárást csupán az Ibériai-félszigeten, Törökországban, valamint a Szovjetunió európai területének északi térségében találunk. Ezek a területeken a hőmérséklet napközben általában elérte a 25, 30 fokot, sőt Spanyolországban helyenként 23 fokig melegedett fel a levegő. Európa többi részén erősen felhős, csapadékos, hűvös az időjárás. A hideg levegő centruma ma hajnalban az Alpok és a Kárpátok felett helyezkedett el, ahol a hőmérséklet csúcserőteke 6, 10 fokkal alacsonyabb a legutóbbi évek átlagánál.

Hazánkban pénteken folytatódott a szeles, hűvös időjárás. Többfelé volt újabb eső, zápor, néhány helyen zivatar. A lehullott csapadék mennyisége az utolsó 24 óra folyamán egy-két hely kivételével általában csak a csapadéknym vagy 1-2 mm között volt. A hőmérséklet csúcserőteke 20 fok körül alakult. A legalacsonyabb nappali hőmérsékletet 17 fokot, Zircről, míg a legmagasabbat, 24 fokot, Ceglédreől jelentették. Szombaton hajnalra 10, 15 fokig hűlt le a levegő. A reggeli és a délelőtti órákban felhős, helyenként borult volt az ég. A Dunántúlon többfelé esett az eső.

Ma 12 órakor a hőmérséklet Budapesten 20 fok, a tengerszintre átszámított légnyomás 761 mm, alig változik.

A Balaton vizének hőmérséklete Siófoknál 11 órakor 15,6 fok volt.

Várható időjárás vasárnap estig:

Változó mennyiségű felhőzet, szombaton többfelé, vasárnap már csak kevés helyen esővel.

Élénk, helyenként erős északnyugati, északi szél.

Az évszakhoz képest hűvös idő, de a nappali felmelegedés kissé erősödik.

Várható legalacsonyabb éjszakai hőmérséklet: 9, 14,

legmagasabb nappali hőmérséklet vasárnap: 19, 24 fok között.

Máhr Jenő s.k.

A hőmérséklet napi középértéke és eltérése a 90 évi átlagtól /Budapesten/:

1969. VII. 11.: 18,7 C^o, -2,7 C^o.

1871 óta ezen a napon Budapesten előfordult:

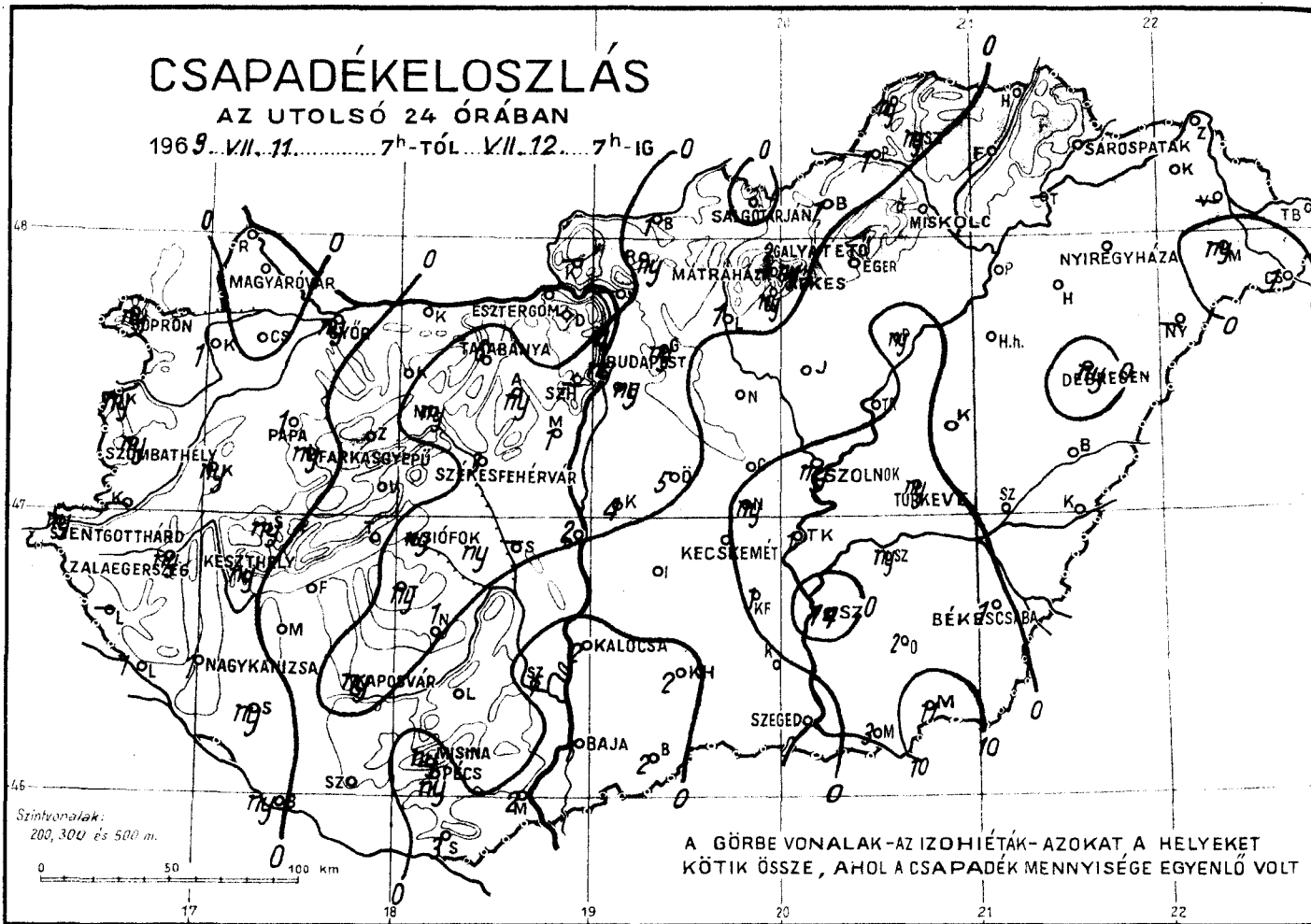
legmagasabb hőmérséklet: 37,4 C^o /1968/

legalacsonyabb hőmérséklet: 10,1 C^o /1886/

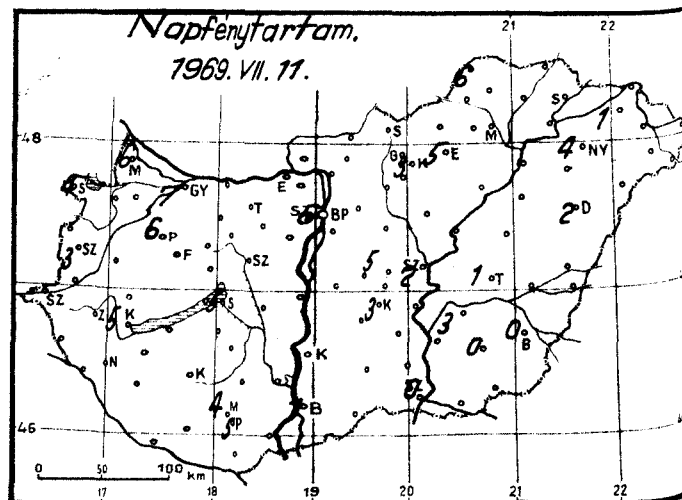
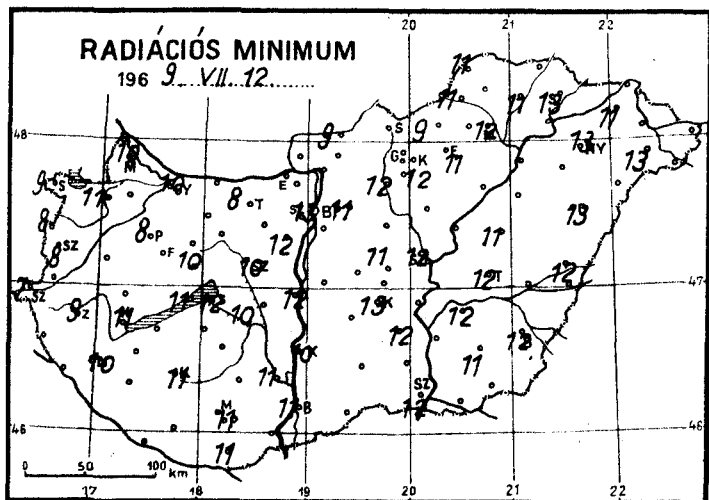
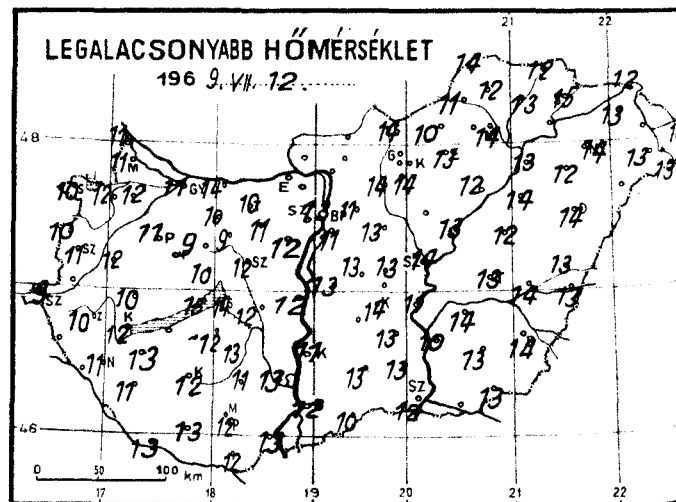
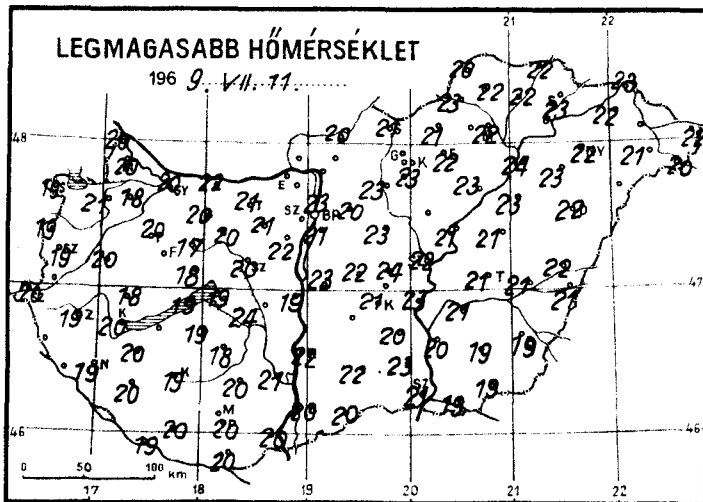
CSAPADÉKELOSZLÁS

AZ UTOLSÓ 24 ÓRÁBAN

1969. VII. 11. 7^h-TÓL VII. 12. 7^h-IG



A GÖRBE VONALAK-AZ ISOHIÉTÁK-AZOKAT A HELYEKET KÖTIK ÖSSZE, AHOL A CSAPADÉK MENNYISÉGE EGYENLŐ VOLT



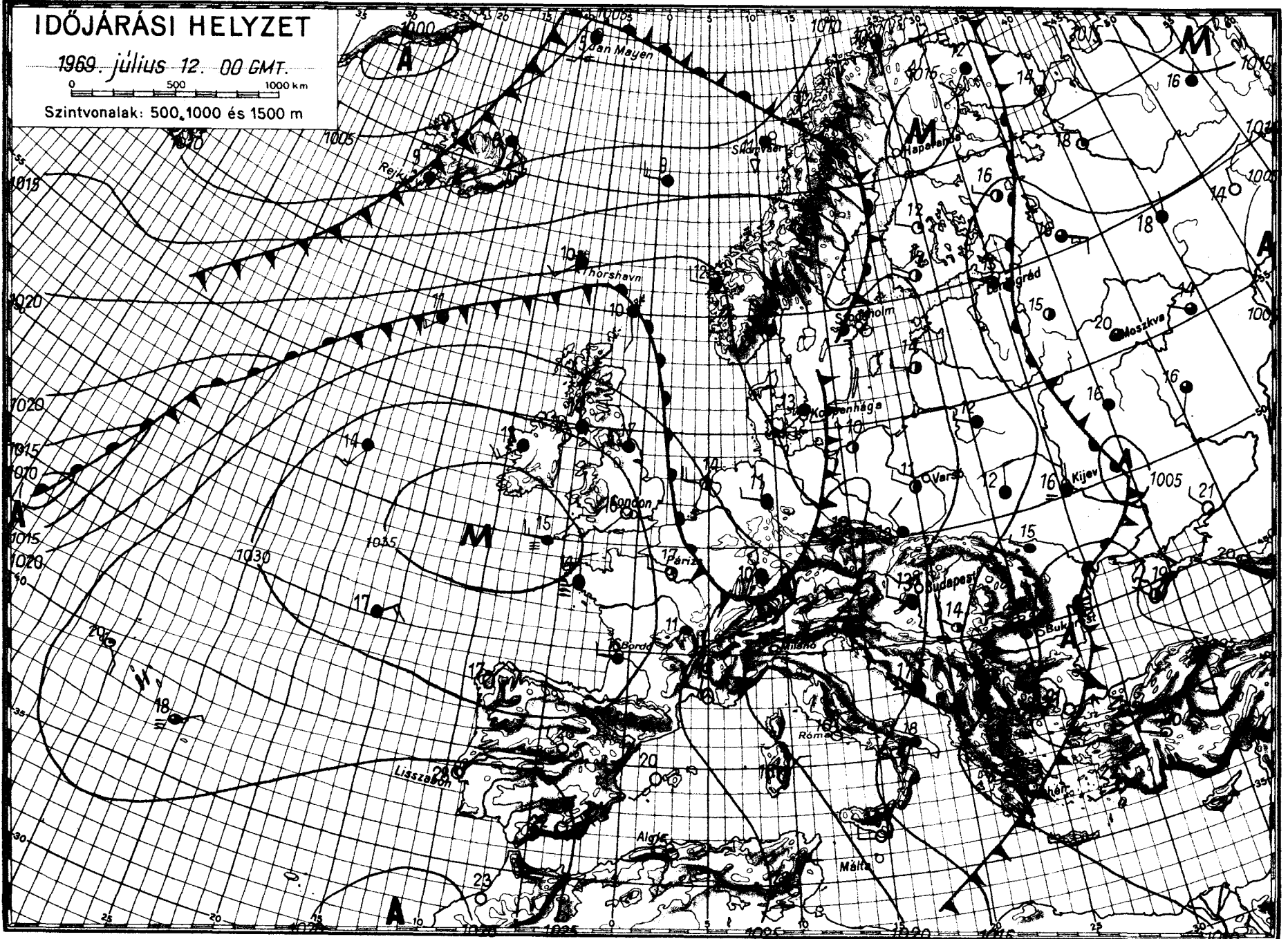
1969. július 12. szombat nap		Az utolsó 24 óra adatai					24 órás csapadék mm			
		Csapadék (mm)	Hőmérsékleti szélsőségek			Napsütés (óra) tegnap				
			tegnapi nappali max.	éjszakai min.	min. 5 cm-en					
12815 Magyaróvár	.		20	11	10	6		Rajka	.	
822 Győr	ny		20	11	10	7		Kapuvár	1	
825 Pápa	1		20	11	8	6		Csorna	.	
805 Sopron	ny		19	10	9	4		Komárom	.	
812 Szombathely	ny		19	11	8	3		Káld	ny	
910 Szentgotthárd	ny		20	9	7			Kőszeg	ny	
915 Zalaegerszeg	ny		19	10	9			Körmend		
Lenti								Letenye	1	
925 Nagykanizsa	1		19	11	10			Sümeg	ny	
920 Keszthely	ny		20	12	11	5		Zirc	.	
Tihany	.		19	15	11			Kisbér	.	
935 Siófok	ny	∇	19	14	12	5		Mór	ny	℞
942 Pécs	ny		20	12	11	5		Alesút	ny	∇
941 Mésén-tető (534 m)	ny	∇	16	9	9	4		Esztergom		
Siklós	3		20	12	11			Dobogókő	.	
827 Farkasgyepű (400 m)	ny		18	9	8			Fonyód	.	
Veszprém	.		18	10	10			Tab	ny	
833 Tataháza	6	℞	21	10	8			Sásbadány	ny	
839 Budapest (Ferihegy)	ny	∇	21	11	-			Lengyel	.	
840 Budapest OMI	ny	∇	23	13	13	6		Nagykónyi	1	
841 Budapest (Szabadság, 474 m)								Marcali	.	
Martonvásár	1		22	12	12			Somogyuszob	ny	
835 Székesfehérvár	3		20	12	10			Kaposvár	ny	
Dunaújváros	2	∇	19	12	12			Barcs	ny	
Szekszárd	1		21	13	11			Szigetvár	.	
Mohács	2		20	13				Bácsalmás	2	∇
960 Baja	1		20	12	11	1		Kiskunhalas	2	
955 Kalocsa	2		22	11	10			Izsák	.	
Cegléd	.		24	13	11	5		Kunsztlmiklós	4	
860 Szolnok	ny	∇	22	14	12	2		Órkény	5	℞
970 Kecskemét	.		21	14	13	3		Nagykátán	.	
Kiskunfélegyháza	1	℞	20	13	12			Jászapati	.	
982 Szeged	.		21	12	12	0		Tizsakécske	1	
Mezőhegyes	11	℞	19	13				Nagykőrös	ny	
Orosháza	2		19	13	11	0		Kistelek	.	
990 Békéscsaba	1	∇	19	14	12	0		Makó	3	∇
875 Túrkeve	ny		21	13	12	1		Szentes	14	℞
Berettyóújfalu	.		22	13	12			Szarvas	ny	∇
888 Doboz	ny		22	14	13	2		Szeghalom	.	
892 Nyíregyháza	.		22	14	13	4		Kőröszakál	.	
788 Kisvárd	.		22	13	11	1		Tiszaroff	.	
Mátészalka	ny		21	13	13			Poroszló	ny	
Tiszabecs	.		22	14				Karcag	.	
Vác								Hortobágy	.	
Gödöllő	ny	℞	20	11	11			Polgár	.	
Lórincai	1		23	14	12			Hajdúdorog	.	
Gyöngyös	ny		23	14	12			Nyírlugos	.	
Balassagyarmat	1	∇	20	-	9			Csenger	1	
755 Salgótarján	.		21	14				Vásárosnamény		
Galyatető (932 m)	2	∇	17	8				Záhony	.	
851 Kékestető (1000 m)	ny	℞	14	8	7	3		Királyrét		
Mátraháza (672 m)								Romhány	ny	℞
865 Eger	.		22	13	11	5		Borsodnádásd	1	∇
Putnok	1		23	11	11			Jósvafő	ny	
Lillafüred	.		20	13				Szendrőlád	ny	
772 Miskolc	.		22	14	12			Hidasnémeti	.	
Füged	.		22	13	11			Tokaj		
778 Sárospatak	.		23	15	13	-		Szentendre	4	∇

IDŐJÁRÁSI HELYZET

1969. július 12. 00 GMT.

0 500 1000 km

Szintvonalak: 500, 1000 és 1500 m



DŐJÁRÁSI NAPIJELENTÉS

ЕЖЕДНЕВНЫЙ МЕТЕОРОЛОГИЧЕСКИЙ БЮЛЛЕТЕНЬ • DAILY WEATHER REPORT
BULLETIN QUOTIDIEN DE TEMPS • TÄGLICHER WETTERBERICHT

KIADJA AZ ORSZÁGOS METEOROLÓGIAI INTÉZET
BUDAPEST II. KITAIBEL PÁL UTCA 1
TELEFON: KÖZPONT: 353-500, IDŐJELZŐ OSZT.: 150-410

MEGJELENIK NAPONKÉNT • ELŐFIZETÉSI ÁRA
A POSTAI KÖLTSÉGGEL EGYÜTT NEGYEDÉVRE 60, Ft
KIADÁSÉRT FELEL AZ INTÉZET IGAZGATÓJA

82. évfolyam 194. szám.

+ Budapest +

1969. július 13. vasárnap

Az időjárási helyzet ma reggel és a várható időjárás:

A hűvös óceáni levegő beáramlása az elmúlt nap folyamán megszűnt és bár az élénk északnyugati áramlás még tart, ez már meleg levegőt szállít délkelet, kelet felé. A legújabb időjárási helyzetkép szerint a Közép-Európa és Balti-térség fölött lévő óceáni eredetű légtömeg lassan kelet felé vonul és szétforgácsolódik. Eközben még sokfelé okoz esőket, zivatarokat és erős szelet, a hőmérséklet pedig május közepének megfelelően alakul. Európa más részein, különösen Kelet-Európában igen meleg van. Néhány jellemző szombat déli hőmérséklet: mint pl. Moszkva 29, Arhangelszk és Milánó 31, Madrid 35, London 26 fok. A magasban északnyugati széllel a Kárpát-térség fölé áramló melegebb és szárazabb levegő hatására holnap további időjavulásra számíthatunk.

Hazánkban szombaton már csak az ország délnyugati kétharmadán alakult ki eső, kisebb zivatar. A lehullott eső mennyisége általában nem haladta meg a 3 mm-t, de a budapesti Szabadsághegyen 4, Pécsen 5, Misinatóton 8, Nagykátán pedig 13 mm esett; Szabadsághegyen borsó nagyságu jégeső is hullott. Erős, helyenként viharos északi, északnyugati szél fujt. A hőmérséklet napközben csak 18, 24 fokot ért el. Vasárnap hajnalra 10, 15 fokig hűlt le a levegő, de néhány szélvédett helyen 8, 9 fok is előfordult. Dél előtt folytatódott a hűvös, erősen szeles idő. Változóan felhős volt az ég, de eső sehol sem esett. A hőmérséklet 11 órakor az ország területén egységesen 18 és 21 fok között váltakozott.

Ma 12 órakor Budapesten a hőmérséklet 18 fok, a tengerszintre átszámított légnyomás 763 mm, alig változik.

A Balaton vizének hőmérséklete Siófoknál 11 órakor 15 fok.

Várható időjárás hétfő estig:

További felhőátvonulások, legfeljebb néhány helyen futó esővel. Élénk, időnként erős, helyenként viharos északi, északnyugati szél. A nappali felmelegedés kissé erősödik, de az évszakhoz képest még hűvös marad az idő.

Várható legalacsonyabb éjszakai hőmérséklet: 9, 14,
legmagasabb nappali hőmérséklet hétfőn: 20, 25 fok között.

Dr. Tóth Pál. sk.

Korrekció!

A 82. évfolyam 193. sz.-hoz: Az 1. oldal 4. sorábanhelyenként 23 fokig... helyett ...helyenként 35 fokig.... szöveg a helyes.

A hőmérséklet napi középértéke és eltérése a 90 évi átlagtól /Budapesten/:

1969. VII. 12.: 17,0 C°, -4,6 C°.

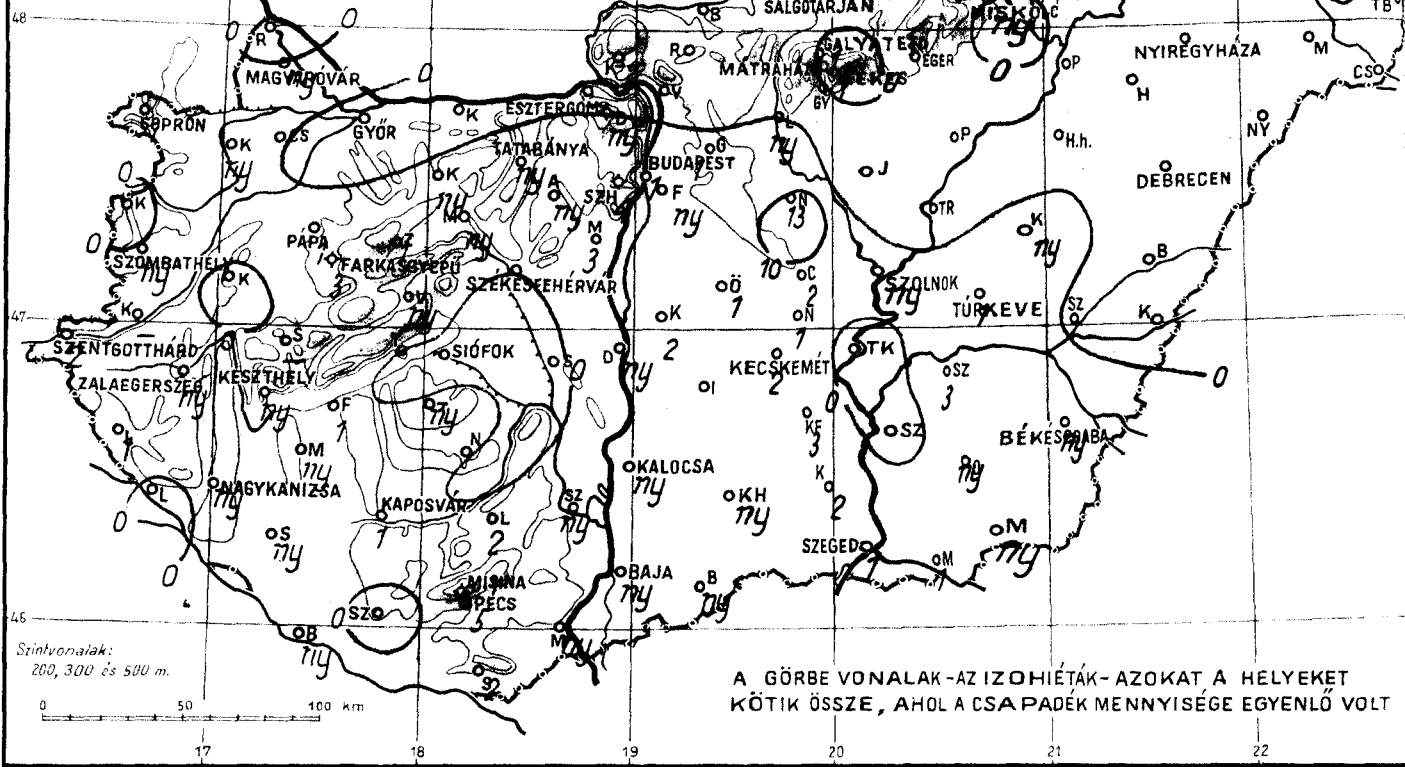
1871 óta ezen a napon Budapesten előfordult:

legmagasabb hőmérséklet: 35,6 C° /1922/
legalacsonyabb hőmérséklet: 10,6 C° /1886/

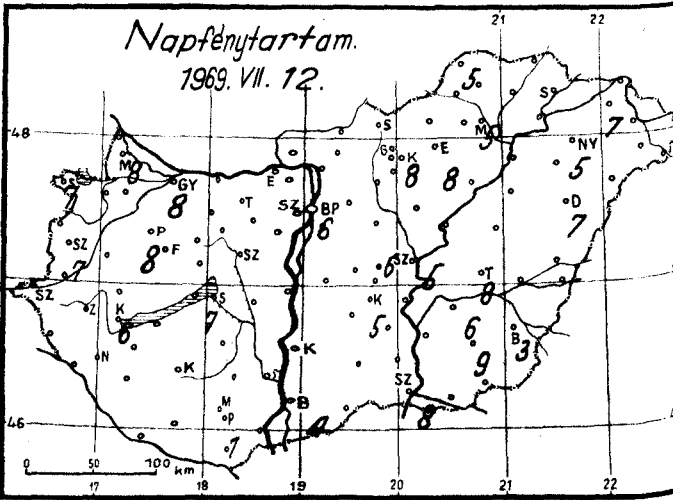
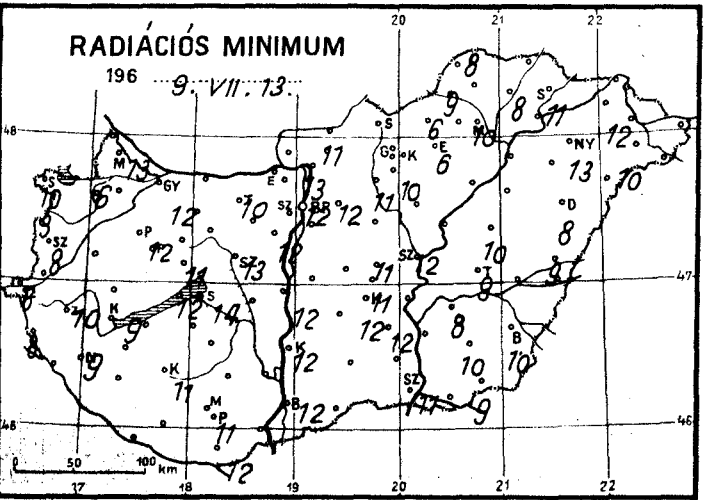
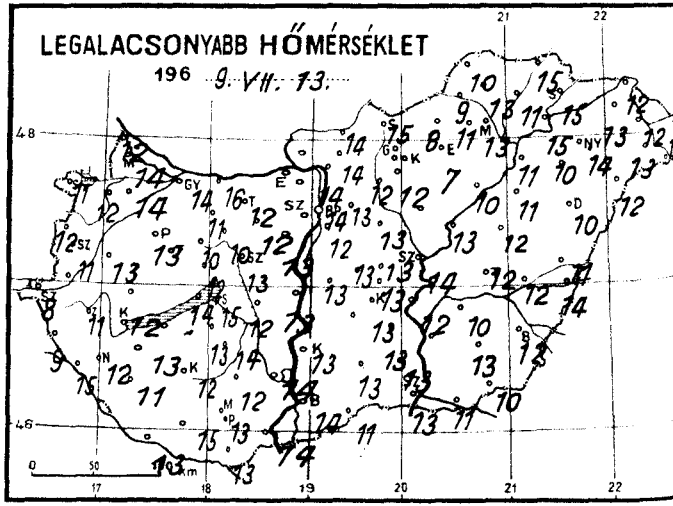
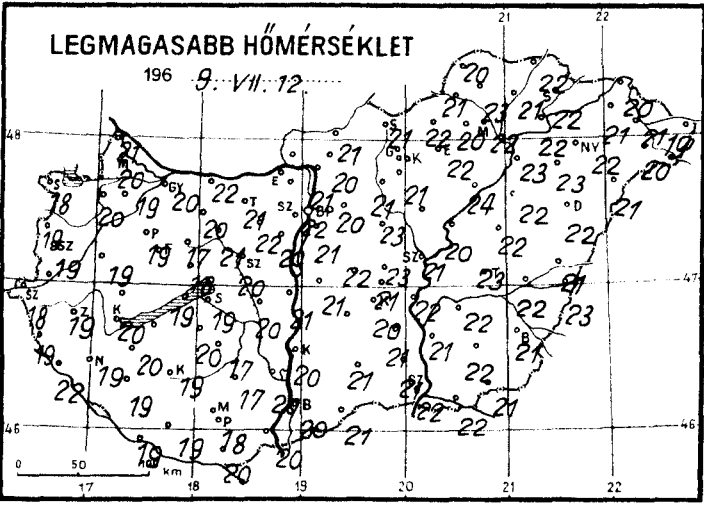
CSAPADÉKELOSZLÁS

AZ UTOLSÓ 24 ÓRÁBAN

196 9. VII. 12. 7^h-TÓL VII. 13. 7^h-IG



A GÖRBE VONALAK-AZ IZOHÉTIÁK-AZOKAT A HELYEKET KÖTIK ÖSSZE, AHOL A CSAPADÉK MENNYISÉGE EGYENLŐ VOLT

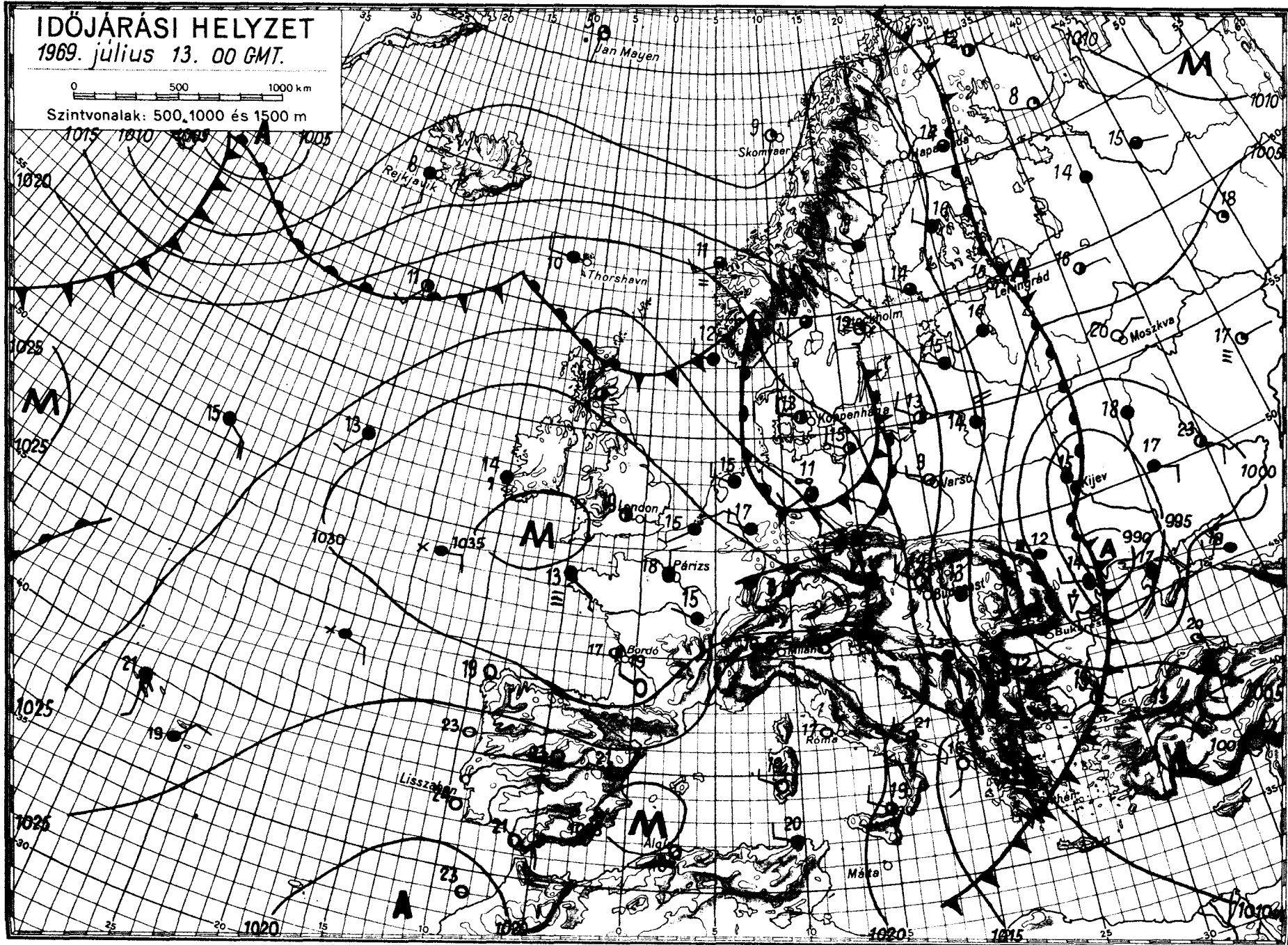


1969. július. hó, 13. nap vasárnap...	Az utolsó 24 óra adatai						24 órai csapadék mm		
	Csapadék (mm)		Hőmérsékleti szélsőségek			Napsütés (óra) tegnap			
			tegnapi nappali max.	éjszakai min.	min. 5 cm-en				
12815 Magyaróvár	ny		20	14	13	8		Rajka	.
822 Győr	.		20	14	12	8		Kapuvár	ny
825 Pápa	1	∇	19	13	12	8		Csorna	.
805 Sopron	1		18	11	10	7		Komárom	.
812 Szombathely	ny		19	11	8	7		Káld	.
910 Szentgotthárd	2		18	8	6			Kőszeg	.
915 Zalaegerszeg	ny	∇	19	11	10			Körmend	-
Lenti	1		19	9	8			Letenye	.
925 Nagykanizsa	ny		19	12	9			Sümeg	-
920 Keszthely	ny	∇	20	12	9	6		Zirc	1
Tihany	.		19	14	12			Kisbér	ny
935 Siófok	.		19	15	14	7		Mór	ny
942 Pécs	5	R	18	13	11	7		Alesút	ny R
941 Misinatető (534 m)	8		16	10	9	-		Esztergom	-
Siklós	2		20	13	12			Dobogókő	ny
827 Farkasgyepű (400 m)	3	R	16	9	9			Fonyód	1 R
Veszprém	ny		18	12	11			Tab	ny
833 Tatabánya	ny		21	12	10			Sárbány	.
839 Budapest (Ferihegy)	ny	∇	21	12	-			Lengyel	2
840 Budapest OMI	1	∇	22	14	12	6		Nagykónyi	.
841 Budapest (Szabadság, 474 m)	4	R	18	10	9	6		Marcali	ny
Martonvásár	3	R	20	13	12			Somogyuszob	ny
835 Székesfehérvár	.		20	13	13			Kaposvár	1
Dunaújváros	ny		21	13	12			Bares	ny
Szekszárd	ny		20	13	12			Szigetvár	.
Mohács	ny		20	14				Bácsalmás	ny
960 Baja	ny	R	20	14	12	4		Kiskunhalas	ny R
955 Kalocsa	ny		20	13	12			Izsák	-
Cegléd	2	R	23	13	11	6		Kunsztlmiklós	2
860 Szolnok	ny	∇	21	14	12	5		Örkény	1 R
970 Kecskemét	2	R	20	13	12	5		Nagykátá	13 R
Kiskunfélegyháza	3	R	21	13	12			Jászapáti	.
982 Szeged	1	R	22	13	11	8		Tizsakécske	.
Mezőhegyes	ny		21	10	9			Nagykőrös	1 R
Orosháza	ny	∇	22	13	10	9		Kistelek	2 R
990 Békéscsaba	ny	∇	21	12	10	3		Makó	1 R
875 Túrkeve	1		23	12	9	8		Szentes	.
Borettyóújfalu	.		21	11	9			Szarvas	3 ∇
882 Brecen	.		22	10	8	7		Szeghalom	.
892 Nyíregyháza	.		22	14	13	5		Kőröszakál	.
788 Sávárd	.		21	13	12	7		Tiszaroff	.
Mátészalka	.		20	13	10			Poroszló	.
Tiszabecs	.		19	13				Karcag	ny
Vác	.		21	14	13			Hortobágy	.
Gödöllő	1	∇	20	13	12			Polgár	.
Lőrinci	ny	R	21	12	11			Hajdúdorog	.
Gyöngyös	.		21	12	10			Nyírlugos	.
Balassagyarmat	.		21	14	11			Csenger	-
755 Salgótarján	.		21	15				Vásárosnamény	.
Galyatető (932 m)	1	R	16	7				Záhony	.
851 Kékestető (1000 m)	1	R	14	8	7	8		Királyrét	-
Mátraháza (672 m)	-		-					Romhány	.
865 Eger	.		22	7	6	8		Borsodnádásd	.
Putnok	.		21	9	9			Jósvafő	.
Lillafüred	.		20	11				Szendrőlád	.
772 Miskolc	ny	∇	22	13	10	5		Hidasnémeti	.
Füged	.		21	11	8			Tokaj	.
778 Sárospatak	.		22	15	11	-		Szentendre	.

IDŐJÁRÁSI HELYZET 1969. július 13. 00 GMT.

0 500 1000 km

Szintvonalak: 500, 1000 és 1500 m



IDŐJÁRÁSI NAPIJELENTÉS

ЕЖЕДНЕВНЫЙ МЕТЕОРОЛОГИЧЕСКИЙ БЮЛЛЕТЕНЬ • DAILY WEATHER REPORT
BULLETIN QUOTIDIEN DE TEMPS • TÄGLICHER WETTERBERICHT

KIADJA AZ ORSZÁGOS METEOROLÓGIAI INTÉZET
BUDAPEST II. KITAIBEL PÁL UTCA 1
TELEFON: KÖZPONT: 353-500, IDŐJELZŐ OSZT.: 150-410

MEGJELENIK NAPONKÉNT • ELŐFIZETÉSI ÁRA
A POSTAI KÖLTSÉGGEL EGYÜTT NEGYEDÉVRE 60, Ft
KIADÁSÉRT FELEL AZ INTÉZET IGAZGATÓJA

82. évfolyam 195. szám. + Budapest + 1969. július 14. hétfő

Az időjárási helyzet ma reggel és a várható időjárás:

Nyugat-Európában a magasban áramló levegő hatására lassan javult az idő. A nappali hőmérsékletek megközelítik az évszaknak megfelelő értéket. Ezek a területeken általában 24, 30 fokig melegedett fel a levegő. A Varsó-Poprád-Budapest-Bukarest vonaltól keletre néhány 100 km széles sávban viharos erejű északi szelek fujnak. A hűvös levegő egyik hulláma ma hajnalra már Délkelet-Európa nagy részét is elárasztotta, másik hulláma pedig a Szovjetunió európai területének északi része felé nyomul.

Hazánkban vasárnap felhőátvonulások voltak. Általában 9, 13 órán át sütött a nap. A Dunántúlon többfelé, máshol csak szórványosan voltak esők, zivatarok. A lehullott csapadék mennyisége általában nem haladta meg a 2-3 mm-t, de Hidasnémetiből 9, Kaposvárról 12, Fonyódról 33 mm-t jelentettek. A hőmérséklet csúcserő értéke 20, 24 fokot ért el. Hétfőn hajnalban északkeleten 11, 14, az ország többi részén 14, 17 fokig hült le a levegő. Délelőtt felhőátvonulások voltak, esőt sehonnan sem jelentettek. Országszerte élénk, a Dunántúlon helyenként erős északi szél fujt. A hőmérséklet 11 órakor 19, 22 fok között váltakozott.

Ma 12 órakor a hőmérséklet Budapesten 21 fok, a tengerszintre átszámított légnyomás 764 mm, gyengén emelkedik.

A Balaton vizének hőmérséklete Siófoknál 11 órakor 16,3 fok volt.

Várható időjárás kedd estig:

Főként nappali felhőképződés, legfeljebb szórványosan előforduló futó esővel.

Az élénk, helyenként erős északi szél kedden fokozatosan mérséklődik.

Várható legalacsonyabb éjszakai hőmérséklet: 9, 14,

legmagasabb nappali hőmérséklet kedden: 21, 26 fok között.

Dunay Sándorné s.k.

Távolabbi kilátások péntekig:

Legalacsonyabb hajnali hőmérsékletek eleinte 9, 14, később 12, 17 fok között. Legmagasabb nappali hőmérsékletek eleinte 21, 25 később 25, 29 fok között. Jelentős mennyiségű /legalább 5 mm/ eső az ország területének 10 %-án várható.

TÁVELŐREJELZŐ CSOPORT

A hőmérséklet napi középértéke és eltérése a 90 évi átlagtól /Budapesten/:

1969. VII. 13.: 17,5 C°, -4,4 C°.

1871 óta ezen a napon Budapesten előfordult:

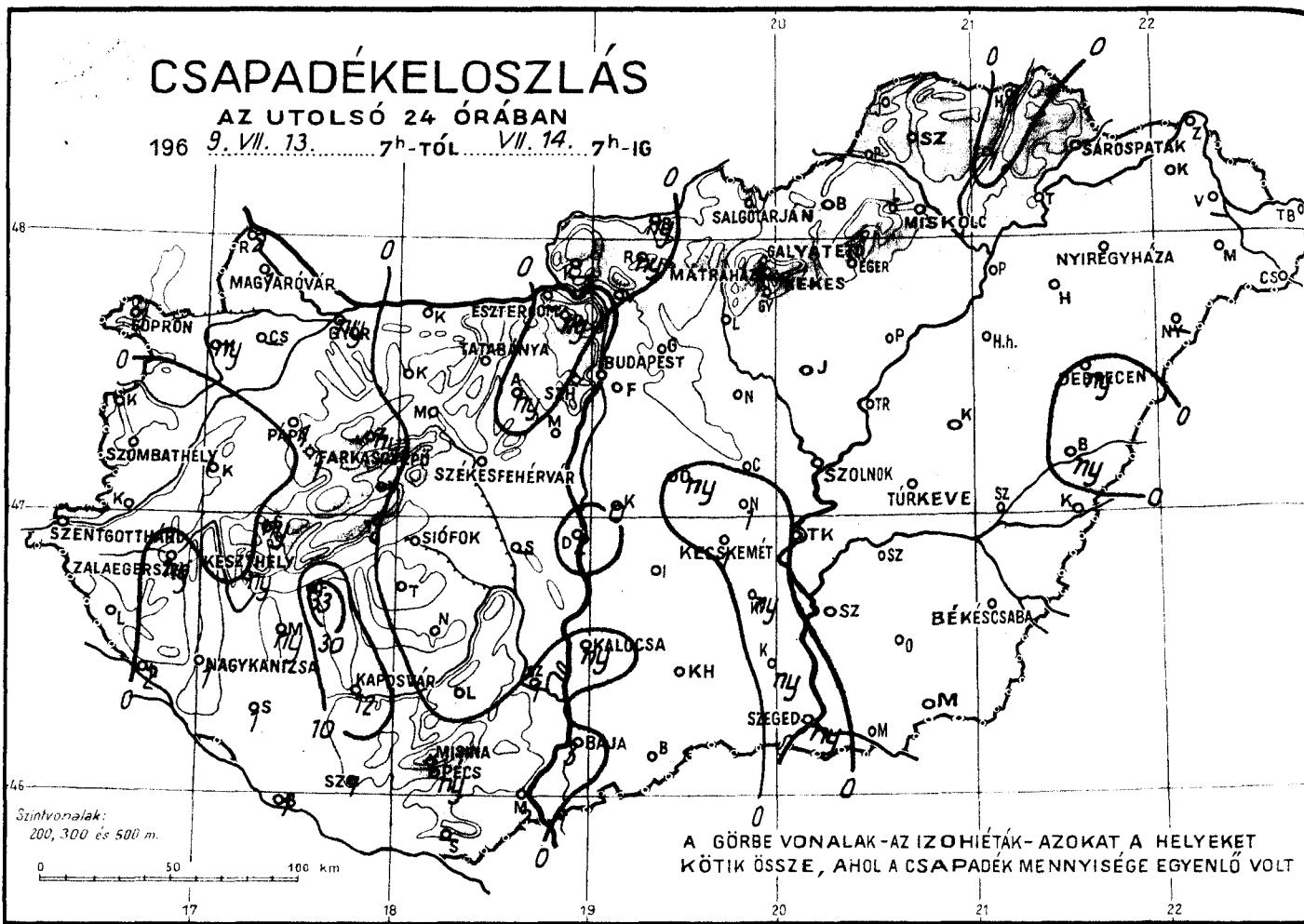
legmagasabb hőmérséklet: 36,4 C° /1931/

legalacsonyabb hőmérséklet: 10,4 C° /1930/

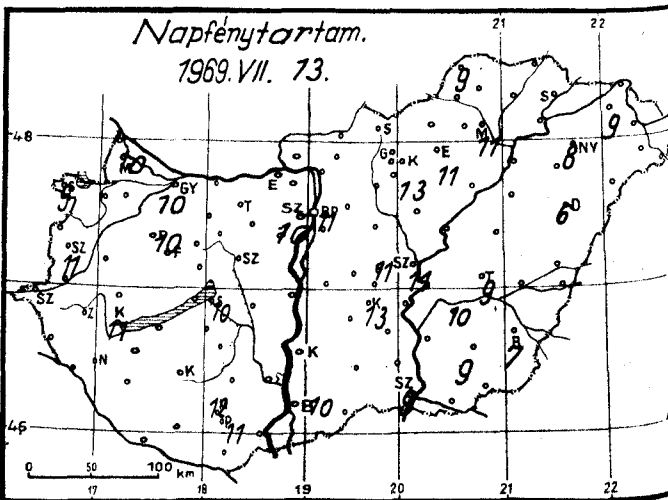
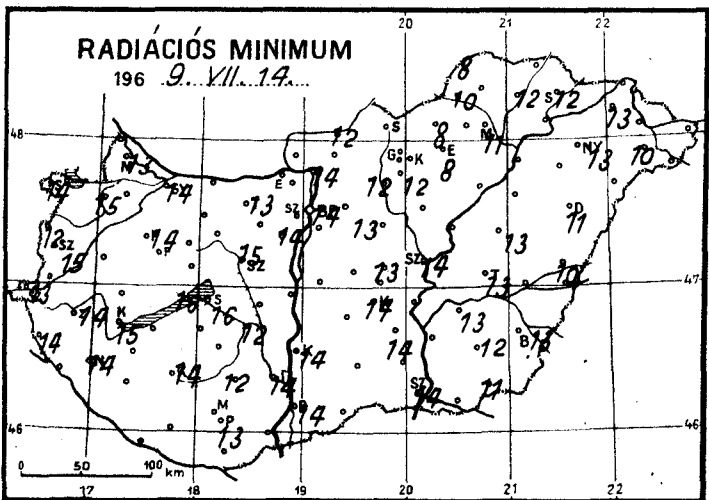
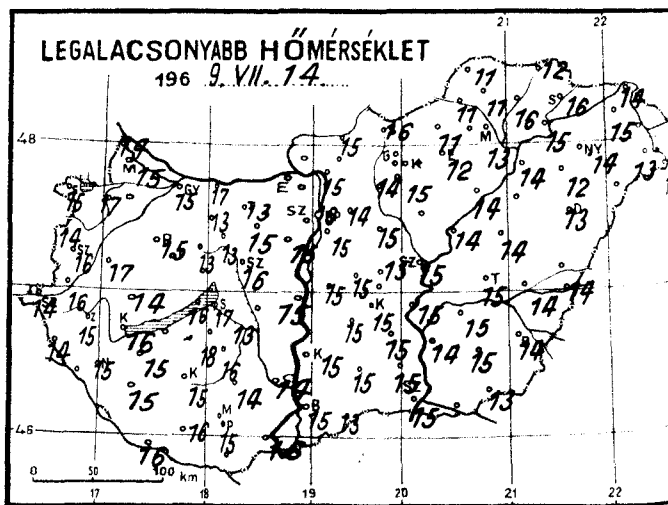
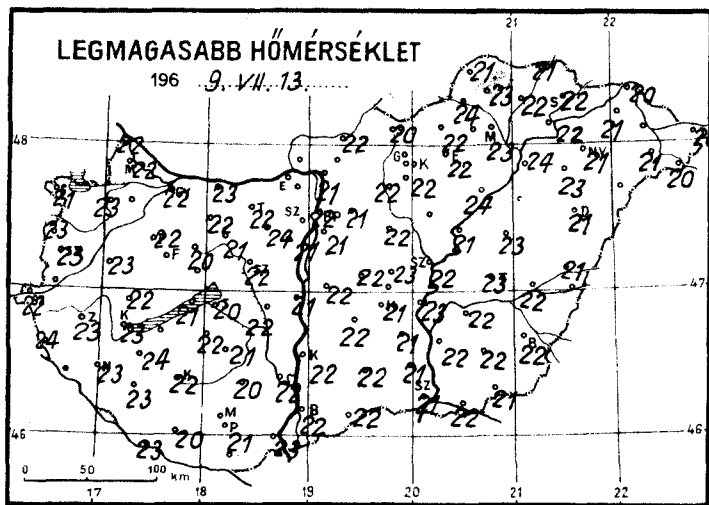
69.394.

CSAPADÉKELOSZLÁS

AZ UTOLSÓ 24 ÓRÁBAN
196 9. VII. 13. 7h-TÓL VII. 14. 7h-IG



A GÖRBE VONALAK-AZ IZOHIÉTÁK-AZOKAT A HELYEKET KÖTIK ÖSSZE, AHOΛ A CSAPADÉK MENNYISÉGE EGYENLŐ VOLT



1969. július. hó, 14. nap hétfő.....	Az utolsó 24 óra adatai					
	Csapadék (mm)		Hőmérsékleti szélsőségek			Napsütés (óra) tegnap
			tegnapi nappali max.	éjszakai min.	min. 5 cm-en	
12815 Magyaróvár	1		22	15	13	10
822 Győr	ny		22	15	14	10
825 Pápa	1	∇	22	15	14	10
805 Sopron	1	∇	21	15	14	9
812 Szombathely	.		23	16	15	11
910 Szentgotthárd	.		22	14	13	
915 Zalaegerszeg	ny	∇	23	15	14	
Lenti	.		24	14	14	
925 Nagykanizsa	1		23	15	14	
920 Keszthely	ny		23	16	15	11
Tihany	.		21	16	16	
935 Siófok	.		20	17	16	10
942 Pécs	ny		21	15	13	11
941 Misina-tető (534 m)	1		18	13	12	12
Siklós						
827 Farkasgyepű (400 m)	1		19	13	11	
Veszprém						
833 Tatahánya	.		22	13	13	
839 Budapest (Ferihegy)	.		21	15	-	
840 Budapest OMI	.		22	16	14	11
841 Budapest (Szabadság, 474 m)	.		18	13	9	10
Martonvásár	.		21	15	14	
835 Székesfehérvár	.		22	16	15	
Dunaújváros	2		21	15	14	
Szekszárd	1	=	22	14	14	
Mohács	2		23	16		
960 Baja	3		22	15	14	10
955 Kalocsa	ny		22	15	14	
Cegléd	.		23	15	13	11
860 Szolnok	.		22	15	14	11
970 Kecskemét	1		21	15	14	13
Kiskunfélegyháza	ny		21	15	14	
982 Szeged	ny		21	15	14	9
Mezőhegyes	.		21	13	11	
Orosháza	.		22	15	12	9
990 Békéscsaba	.		22	14	13	7
875 Túrkeve	.		23	15	13	9
Berettyóújfalu	ny		21	14	10	
882 Debrecen	ny		21	13	11	6
892 Nyíregyháza	.		21	14	13	8
788 Kisvárd	.		21	15	13	9
Mátészalka	.		21	13	10	
Tiszabecs	.		20	14		
Vác	.		21	15	14	
Gödöllő	.	h	21	14	13	
Lőrinci	.		22	14	12	
Gyöngyös	.		22	15	12	
Balassagyarmat	ny		22	15	12	
755 Salgótarján	.		20	16		
Galyatető (932 m)	.		17	9		
851 Kékestető (1000 m)	.		13	9	7	13
Mátraháza (672 m)	.					
865 Eger	.		22	12	8	11
Putnok	.		24	11	10	
Lillafüred	.		21	13		
772 Miskolc	.		23	13	11	11
Füged	1		21	13	10	
778 Sárospatak	.		22	16	12	-

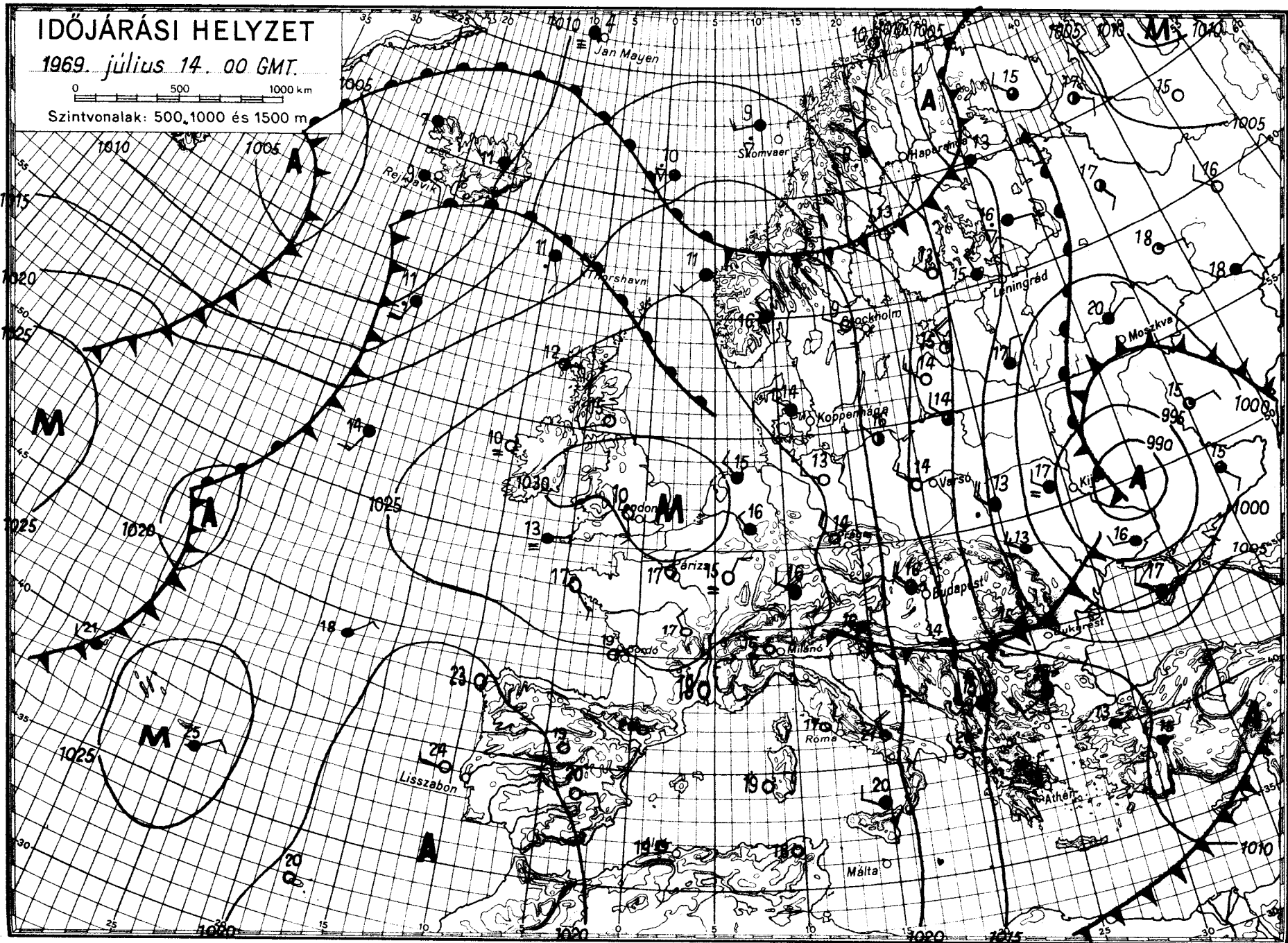
24 órai csapadék (mm)		
Rajka	2	
Kapuvár	ny	
Csorna		
Komárom	.	
Káld	.	
Kőszeg	.	
Körmend	.	
Letenye	2	
Sümege	ny	
Zirc	ny	
Kisbér	.	
Mór	.	
Alesút	ny	∇
Esztergom		
Dobogókő	ny	
Fonyód	33	R
Tab	.	
Sándorfalva	.	
Lengyel	.	
Nagykónyi	.	
Marcali	ny	
Somogyuszob	1	
Kaposvár	12	R
Barcs	1	
Szigetvár	1	
Bácsalmás	.	
Kiskunhalas	.	
Izsák	.	
Kunsztlmiklós	.	
Örkény	ny	
Nagykátán	.	
Jászapáti	.	h
Tiszakécske	.	
Nagykőrös	1	
Kistelek	ny	∇
Makó	.	
Szentes	.	
Szarvas	.	
Szeghalom	.	
Kőröszzakál	.	
Tiszaróff	.	
Poroszló	.	
Karcag	.	
Hortobágy	.	
Polgár	.	
Hajdúdorog	.	
Nyírlugos	.	
Csenger	.	
Vásárosnamény	.	
Záhony	.	
Királyrét	.	
Rombány	ny	
Borsodnádasd	.	
Jósvafő	.	
Szendrőlád	.	
Hidasnémeti	9	
Tokaj	.	
Szentendre	.	

IDŐJÁRÁSI HELYZET

1969. július 14. 00 GMT.

0 500 1000 km

Szintvonalak: 500, 1000 és 1500 m



IDŐJÁRÁSI NAPIJELENTÉS

ЕЖЕДНЕВНЫЙ МЕТЕОРОЛОГИЧЕСКИЙ БЮЛЛЕТЕНЬ • DAILY WEATHER REPORT
BULLETIN QUOTIDIEN DE TEMPS • TÄGLICHER WETTERBERICHT

KIADJA AZ ORSZÁGOS METEOROLÓGIAI INTÉZET
BUDAPEST II. KITAIBEL PÁL UTCA 1
TELEFON: KÖZPONT: 353-500, IDŐJELZŐ OSZT.: 150-410

MEGJELENIK NAPONKÉNT • ELŐFIZETÉSI ÁRA
A POSTAI KÖLTSÉGGEL EGYÜTT NEGYEDÉVRE 60, Ft
KIADÁSÉRT FELEL AZ INTÉZET IGAZGATÓJA

82. évfolyam 196. szám.

+ Budapest +

1969. július 15. kedd

Az időjárás helyzet ma reggel és a várható időjárás:

A változékony, szeles, esős időjárást okozó mérsékeltövi ciklon fokozatosan kelet felé helyeződött át. Ennek következtében a Nyugat-Európában már hosszabb ideje fennálló, száraz, napos, csendes időjárású zóna Közép-Európára is kiterjedt. Ez a gyökeres időjárás fordulatot hozó légköri képződmény Közép-Európa fölött is tartósan megjelenik.

Hazánkban hétfőn változóan felhős, szeles idő volt. A délkeleti megyékben a délutáni órákban többfelé zápor, zivatar keletkezett. A lehullott eső mennyisége általában nem haladta meg a 3 mm-t, csupán Mezőhegyesen mértek 8 mm-t. A hőmérséklet napközben 20, 26 fokig emelkedett. Ma hajnalra az Északi-Középhegység vidékén 5, 10, máshol 8, 15 fokig hűlt le a levegő. Délelőtt általában derült volt az idő. A hőmérséklet 11 órakor 20, 23 fok között volt.

Ma 12 órakor a hőmérséklet Budapesten 22 fok, a tengerszintre átszámított légnyomás 768 mm, alig változik.

A Balaton vizének hőmérséklete Siófoknál 11 órakor 17,1 fok volt.

Várható időjárás szerda estig:

Kevés felhő, száraz, napos idő.

A helyenként még erős északi szél tovább mérséklődik.

Hűvös éjszaka.

Várható legalacsonyabb éjszakai hőmérséklet: 8, 13,

legmagasabb nappali hőmérséklet szerdán: 23, 27 fok között.

Vadkerti Ferenc s.k.

A hőmérséklet napi középértéke és eltérése a 90 évi átlagtól /Budapesten/:

1969. VII. 14.: 20,1 C^o, -2,0 C^o.

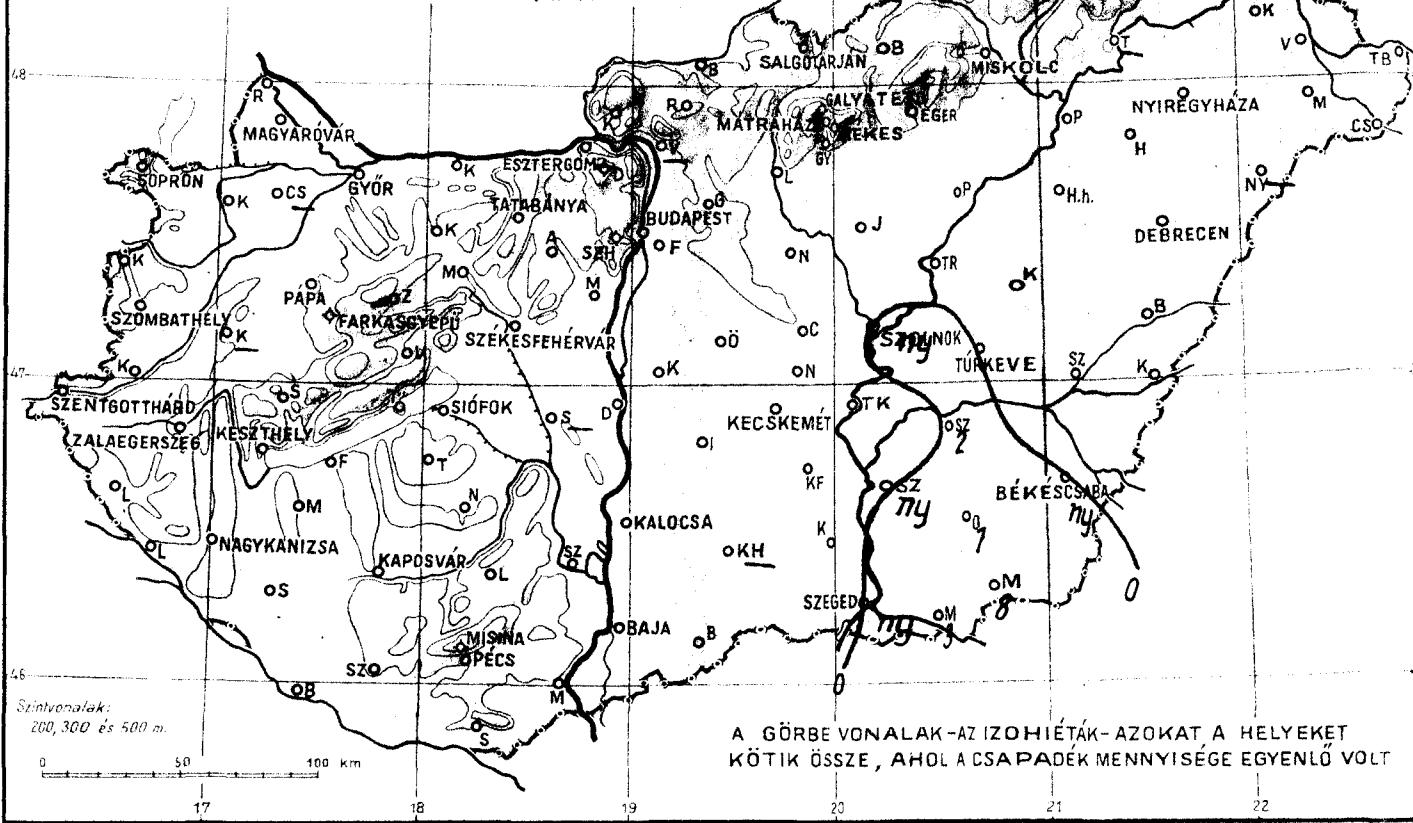
1871 óta ezen a napon Budapesten előfordult:

legmagasabb hőmérséklet: 36,7 C^o /1883/

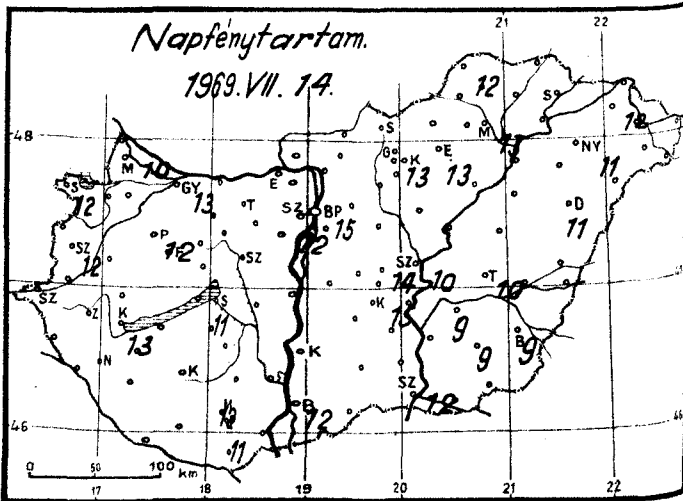
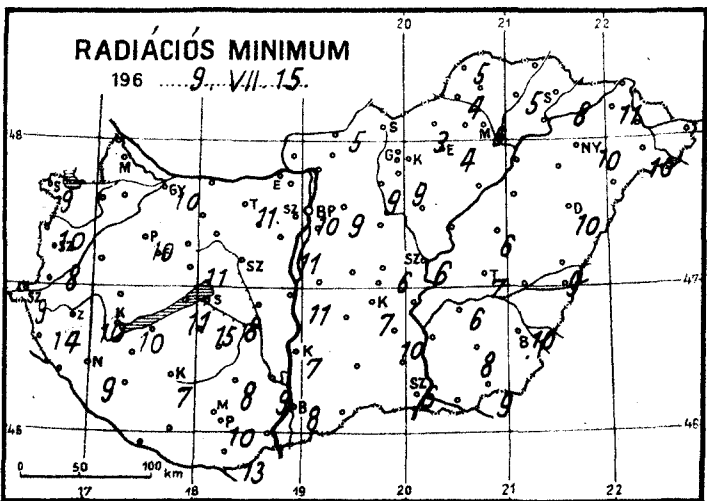
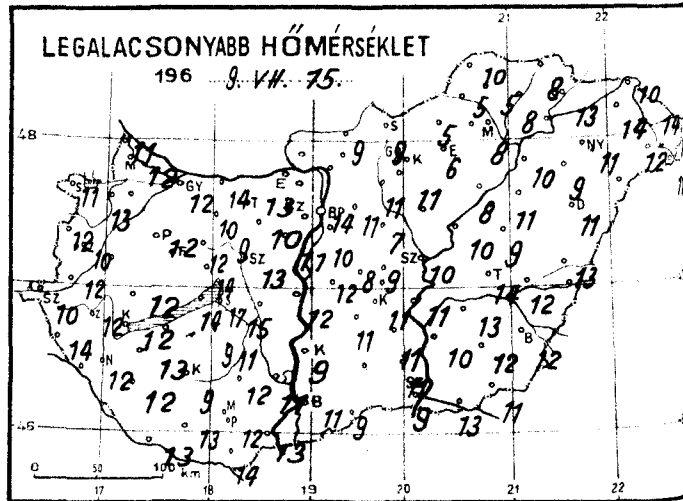
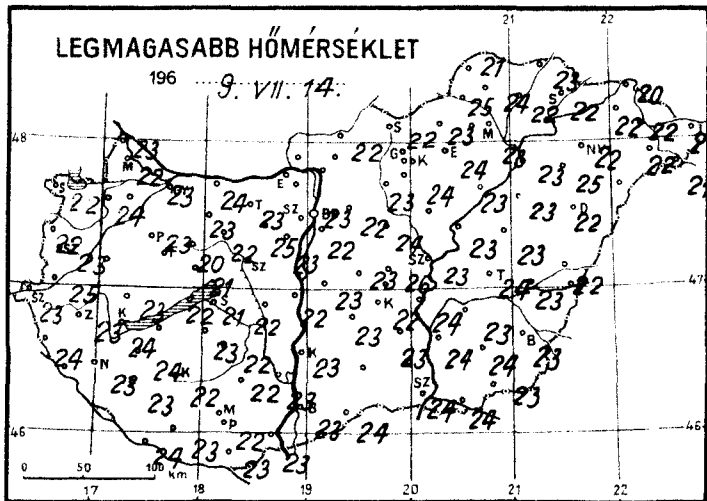
legalacsonyabb hőmérséklet: 9,2 C^o /1895/

CSAPADÉKELOSZLÁS

AZ UTOLSÓ 24 ÓRÁBAN
196. 9. VII. 14. 7^h-TÓL VII. 15. 7^h-IG



A GÖRBE VONALAK-AZ ISOHÉTÁK-AZOKAT A HELYEKET KÖTIK ÖSSZE, AHOL A CSAPADÉK MENNYISÉGE EGYENLŐ VOLT



1969. július hó,

15 nap kedd

Az utolsó 24 óra adatai

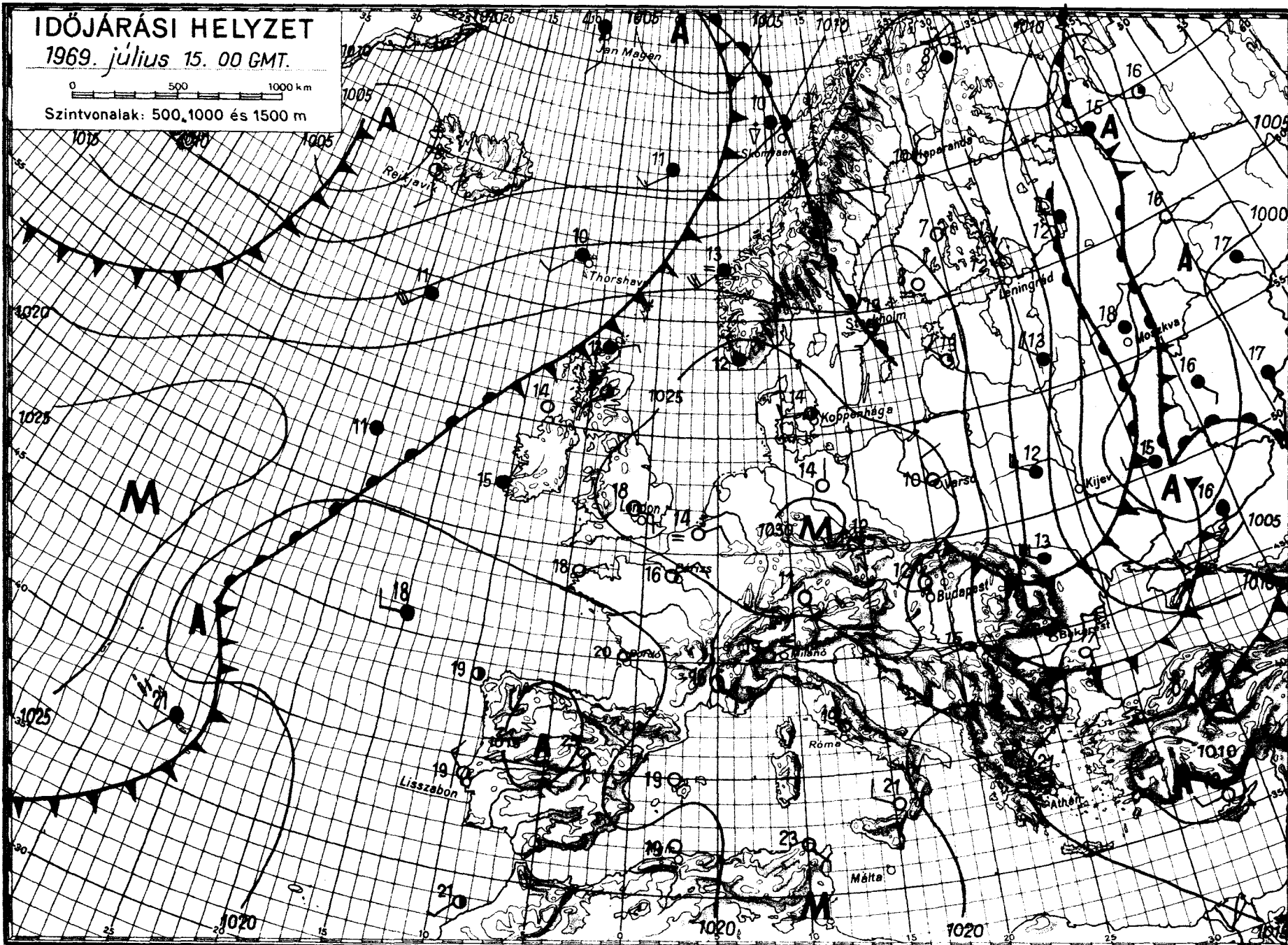
	Csapadék (mm)	Hőmérsékleti szélsőségek				Napsütés (óra) tegnap	24 órai csapadék mm		
		tegnapi nappali max.	éjszakai min.	min. 5 cm-en					
8215 Magyaróvár		22	12	-	10	Rajka	.		
822 Győr	.	23	12	10	13	Kapuvár	.		
825 Pápa	.	23	12	10	12	Csorna	.		
805 Sopron	.	22	11	9	12	Komárom	.		
812 Szombathely	.	23	10	8	12	Káld	.		
810 Szentgotthárd	.	23	10	9		Kőszeg	.		
915 Zalaegerszeg	.	23	12	10		Körmend	.		
Lenti	.	24	14	14		Letenye	.		
925 Nagykanizsa	.	23	12	9		Sümeg	.		
920 Keszthely	.	24	12	10	13	Zirc	.		
Tihany	.	22	14	11		Kislér	.	P	
935 Siófok	.	21	17	15	11	Mór	.		
942 Pécs	.	22	12	10	11	Alesút	.		
941 Miskolc (534 m)	.	19	12	11	12	Esztergom	.		
Siklós	.	23	14	13		Dobogókő	.		
827 Farkasgyepű (400 m)	.	20	10	8		Fonyód	.		
Veszprém	.	21	14	11		Tab	.		
833 Tatabánya	.	P	23	13	11	Sárbogárd	.		
839 Budapest (Ferihegy)	.		22	10	-	Lengyel	.		
840 Budapest OMI	.		23	14	10	Nagykónyi	.	P	
841 Budapest (Szabadság, 474 m)	.	H	20	12	12	Marcali	.	P	
Martonvásár	.		23	11	11	Somogyuszob	.		
835 Székesfehérvár	.		22	13	8	Kaposvár	.	P	
Dunaújváros	.		22	12	11	Bures	.		
Szekszárd	.	"	23	11	9	Szigetvár	.		
Mohács	.		23	13		Bácsalmás	.		
960 Baja	.		23	11	8	Kiskunhalas	.		
955 Kalocsa	.		23	9	7	Izsák	.		
Cegléd	.		26	9	6	Kunsztniklós	.		
860 Szolnok	ny	∇	23	10	6	Örkény	.		
970 Kecskemét	.		22	11	7	Nagykátán	.	PP	
Kiskunfélegyháza	.		23	11	10	Jászapáti	.	PP	
982 Szeged	ny	∇	24	9	6	Tiszakécske	.		
Mezőhegyes	8	∇	23	11	9	Nagykőrös	.		
Orosháza	1	∇	24	12	8	Kistelek	.		
990 Békéscsaba	ny	∇	23	12	10	Makó	3		
875 Túrkeve	.		24	14	7	Szentes	ny	∇	
Berettyóújfalú	.		22	13	9	Szarvas	2	∇	
882 Debrecen	.		22	11	10	Szeghalom	.		
892 Nagyregyháza	.		22	11	10	Körösszakál	.		
788 Kiszvárd	.		22	14	11	Tiszaroff	.		
Mátészalka	.		22	12	10	Poroszló	.	P	
Tiszaabcs	.		21	12		Karcag	.		
Vác	.		22	11	9	Hortobágy	.		
Gödöllő	.		23	11	9	Polgár	.		
Lőrinci	.		24	11	9	Hajdúdorog	.		
Gyöngyös	.		22	9	5	Nyírlugos	.		
Balassagyarmat	.	P	22	9		Csenger	.		
765 Salgótarján	.		22	9		Vásárosnamény	.		
Galyatető (932 m)	.		18	9		Záhony	.		
851 Kékestető (1000 m)	.		16	7	3	Királyrét	.		
Mátraháza (872 m)	.		24	6	4	Romhány	.		
865 Eger	.		25	5	4	Borsodnádásd	.		
Putnok	.		22	9		Jósvafő	.		
Lillafüred	.		22	9		Szendrőlád	.		
772 Miskolc	.		23	8	6	Hidasnémeti	.		
Füged	.	P	22	8	5	Tokaj	.		
778 Sárospatak	.		22	13	8	Szentendre	.		

IDŐJÁRÁSI HELYZET

1969. július 15. 00 GMT.

0 500 1000 km

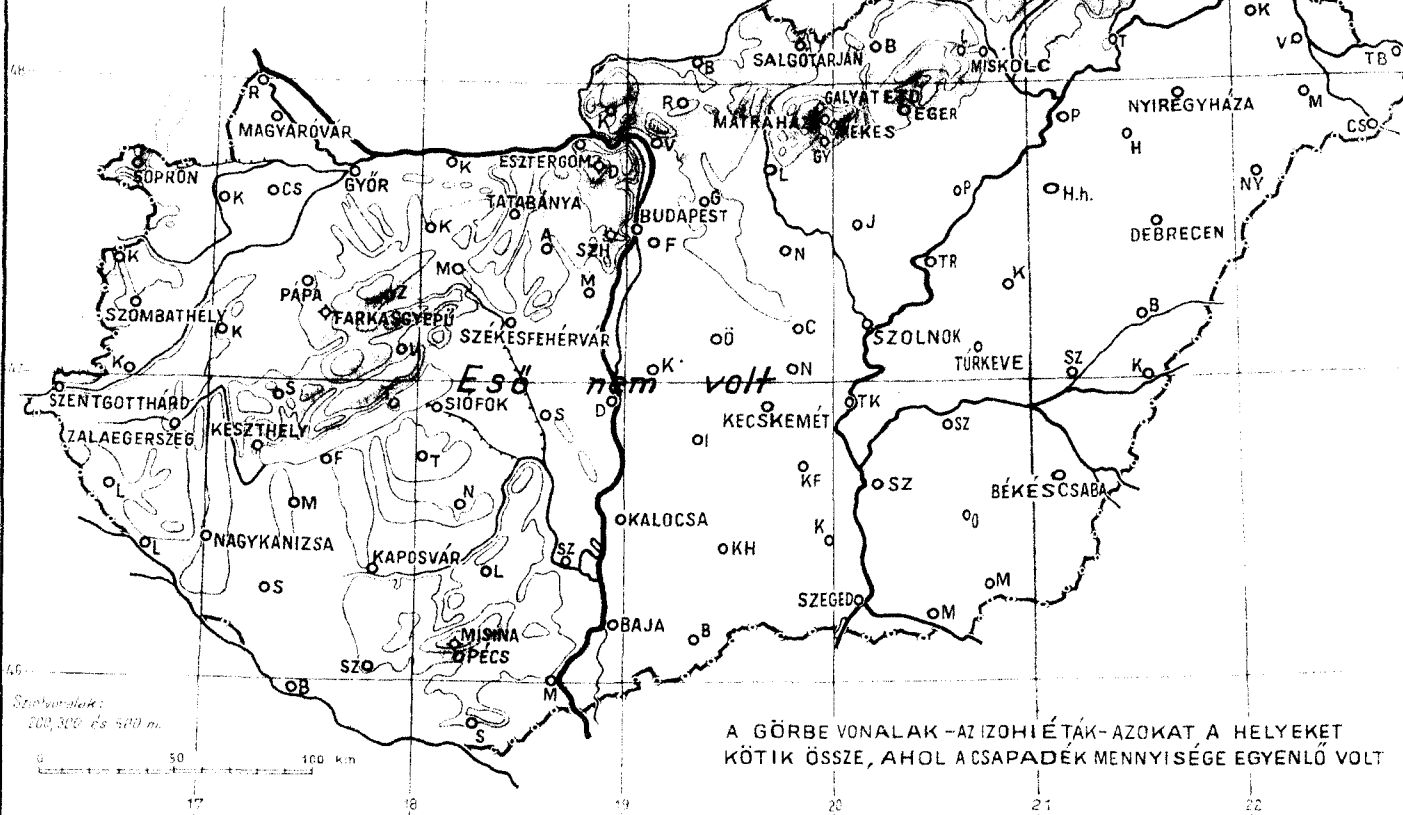
Szintvonalak: 500, 1000 és 1500 m



CSAPADÉKELOSZLÁS

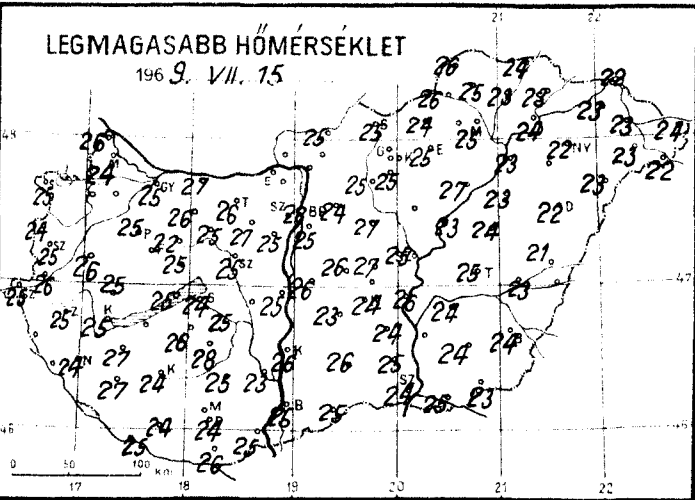
AZ UTOLSÓ 24 ÓRÁBAN

1969. VII. 15. 7^h-TÓL VII. 16. 7^h-IG



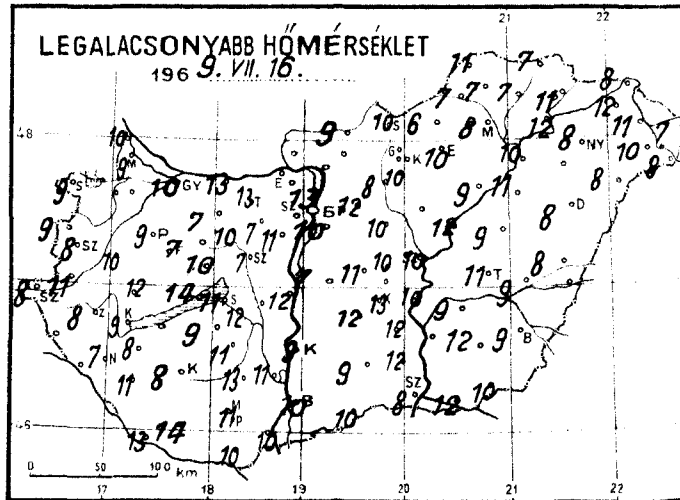
Skálavonalak:
200, 300 és 400 m.

A GÖRBE VONALAK -AZ ISOHIÉTÁK- AZOKAT A HELYEKET KÖTIK ÖSSZE, AHOL A CSAPADÉK MENNYISÉGE EGYENLŐ VOLT



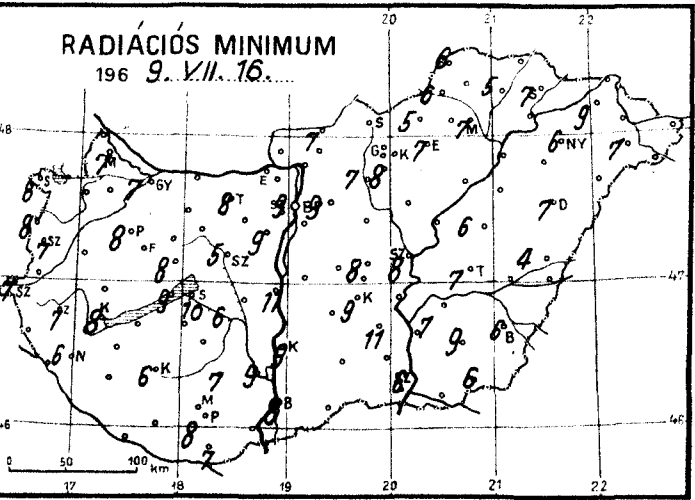
LEGMAGASABB HÖMÉRSEKLET

1969. VII. 15.



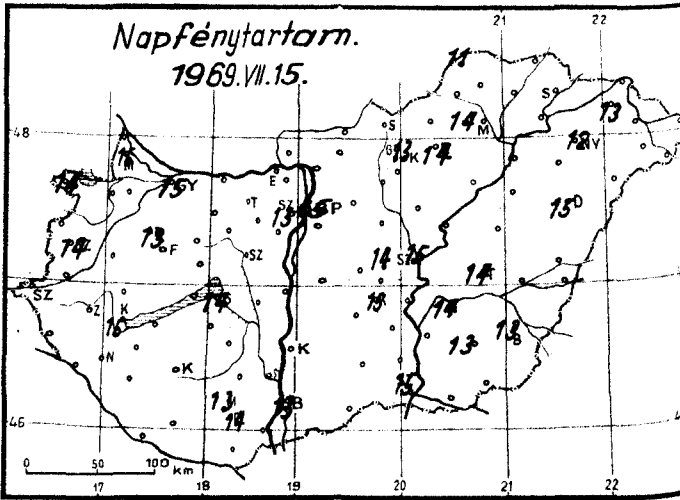
LEGALACSONYABB HÖMÉRSEKLET

1969. VII. 16.



RADIÁCIÓS MINIMUM

1969. VII. 16.



Napfénytartalom.

1969. VII. 15.

1969... július..... hó, 16... nap szerda.....	Az utolsó 24 óra adatai					
	Csapadék (mm)		Hőmérsékleti szélsőségek			Napsütés (óra) tegnap
			tegnapi nappali max.	éjszakai min.	min. 5 cm-en	
12815 Magyaróvár	.		24	9	7	15
822 Győr	.	=	25	10	7	15
825 Pápa	.		25	9	8	13
805 Sopron	.		25	9	8	14
812 Szombathely	.		25	8	7	14
910 Szentgotthárd	.		25	8	7	
916 Zalaegerszeg	.		25	8	7	
Lenti	.					
925 Nagykanizsa	.		24	7	6	
920 Keszthely	.		25	9	8	15
Tihany	.		25	14	9	
935 Siófok	.		24	11	10	14
942 Pécs	.		24	11	8	14
941 Misinatető (534 m)	.		21	14	11	13
Siklós	.	p	26	10	7	
827 Farkasgyepű (400 m)	.		23	11	10	
Veszprém	.		25	10	8	
833 Tataháza	.		26	13	8	
839 Budapest (Ferihegy)	.		25	10	-	
840 Budapest OMI	.		26	13	9	15
841 Budapest (Szabadság, 474 m)	.	p	24	11	7	13
Martonvásár	.		25	11	9	
835 Székesfehérvár	.		25	7	5	
Dunaújváros	.		25	12	11	
Szekszárd	.	pp	23	11	9	
Mohács	.	pp	25	10		
960 Baja	.		25	10	8	13
955 Kalocsa	.		26	9	9	
Cegléd	.	p	27	10	8	14
860 Szolnok	.		25	10	8	15
970 Kecskemét	.		24	13	9	15
Kiskunfélegyháza	.		24	12	11	
982 Szeged	.		24	8	6	15
Mezőhegyes	.		23	10	6	
Orosháza	.		24	12	9	13
990 Békéscsaba	.		24	9	6	13
875 Túrkeve	.		25	11	7	14
Berettyóújfalú	.	p	21	8	4	
882 Doboc	.		22	8	7	15
892 Nyíregyháza	.		22	8	6	12
788 Kisvárd	.		23	12	9	13
Mátészalka	.	p	23	10	7	
Tiszabecs	.		24	7		
Vác	.	p	24	12	9	
Gödöllő	.	p	25	8	7	
Lőrinci	.		25	10	8	
Gyöngyös	.		25	9	7	
Balassagyarmat	.	p	25	10		
755 Salgótarján	.					
Galyatető (932 m)	.		18	10	6	13
851 Kékestető (1000 m)	.					
Mátraháza (672 m)	.		25	10	7	14
865 Eger	.	=	26	7	6	
Putnok	.		23	9		
Lillafüred	.		25	8	7	14
772 Miskolc	.		23	7	5	
Füged	.	p	23	11	7	-
778 Sárospatak	.					

24 órás csapadék mm		
Rajka	.	
Kapuvár	.	p
Csorna	.	
Komárom	.	pp
Káid	.	pp
Kőszeg	.	
Körmend	.	
Letenye	.	
Sümeg	.	
Zirc	.	
Kisbér	.	p
Mór	.	
Alesút	.	
Esztergom	.	
Dobogókő	.	
Fonyód	.	
Tab	.	
Sárbogytasnán	.	
Lengyel	.	
Nagykőny	.	
Marcali	.	p
Somogyuszob	.	
Kaposvár	.	p
Barcs	.	
Szigetvár	.	
Bácsalmás	.	
Kiskunhalas	.	
Izák	.	
Kunsztröm	.	
Örkény	.	
Nagykát	.	
Jászapáti	.	p
Tiszakécske	.	
Nagykőrös	.	
Kistelek	.	
Makó	.	
Szentes	.	
Szarvas	.	
Szeghalom	.	p
Kőröszakál	.	
Tiszaroff	.	
Poroszló	.	pp
Karcag	.	pp
Hortobágy	.	
Polgár	.	
Hajdúdorog	.	
Nyírlugos	.	
Csenger	.	p
Vásárosnamény	.	
Záhony	.	
Királyrét	.	
Romhány	.	
Borsodnád	.	
Jósvafő	.	
Szendrőlád	.	
Hidasméti	.	
Tokaj	.	
Szentendre	.	

DŐJÁRÁSI NAPIJELENTÉS

ЕЖЕДНЕВНЫЙ МЕТЕОРОЛОГИЧЕСКИЙ БЮЛЛЕТЕНЬ • DAILY WEATHER REPORT
BULLETIN QUOTIDIEN DE TEMPS • TÄGLICHER WETTERBERICHT

KIADJA AZ ORSZÁGOS METEOROLÓGIAI INTÉZET
BUDAPEST II. KITAIBEL PÁL UTCA 1
TELEFON: KÖZPONT: 353-500, IDŐJELZŐ OSZT.: 150-410

MEGJELNIK NAPONKÉNT • ELŐFIZETÉSI ÁRA
A POSTAI KÖLTSÉGGEL EGYÜTT NEGYEDÉVRE 60, Ft
KIADÁSÉRT FELEL AZ INTÉZET IGAZGATÓJA

82. évfolyam 198. szám.

+ Budapest +

1969. július 17. csütörtök

Az időjárási helyzet ma reggel és a várható időjárás:

A néhány nappal ezelőtt Dél- és Közép-Európa, valamint a Balti-tenger térsége fölött átvonult hűvös levegőtömeg már elérte az Ural-hegység előterét és így most Kelet-Európában okoz szeles, sokfelé esős, hűvös időt. Szárazföldünk nagyobb részén ugyanakkor nyugodt, napos, száraz az idő. A hőmérséklet általában meghaladja a 25, 30 fokot. A Brit-szigetek környékén a déli, délnyugati szelet ismét nyugati, **északnyugati** áramlás váltotta fel, ennek következtében az óceáni **partvonal** egy szakaszán lehüléssel záporok, zivatarok keletkeztek. A lehülést okozó időjárási front azonban minden valószínűség szerint Közép-Európán kívül halad el, így a Kárpát-térség időjárását nem változtatja meg.

Hazánkban szerdán napos, száraz, az évszaknak megfelelő hőmérsékletű idő volt. Így a hőmérséklet napközben általában 25 és 31 fok között alakult ki. Csütörtökön hajnalban szeszélyes területi eloszlásban 8 és 16 fok közötti legalacsonyabb hőmérsékleteket mértek. Dél előtt folytatódott a napos, száraz, meleg idő. A hőmérséklet már 11 órára elérte a 24, 28 fokot.

Ma 12 órakor Budapesten a hőmérséklet 27 fok, a tengerszintre átszámított légnyomás 768 mm, gyengén süllyed.

A Balaton vizének hőmérséklete Siófoknál 11 órakor 21 fok.

Várható időjárás péntek estig:

Gyenge nappali felhőképződés.

Száraz, meleg idő.

Éjjel gyenge légáramlás, napközben megélénkülő déli, délnyugati szél.

Várható legalacsonyabb éjszakai hőmérséklet 12, 17,

legmagasabb nappali hőmérséklet pénteken: 30, 34 fok között.

Dr. Tóth Pál s.k.

Távolabbi kilátások hétfőig:

Legalacsonyabb hajnali hőmérsékletek 13, 18 fok között. Legmagasabb nappali hőmérsékletek 30 fok körül. Jelentős mennyiségű /legalább 5 mm/ csapadék az ország területének 10 százalékán várható.

TÁVELŐREJELZŐ CSOPORT

A hőmérséklet napi középértéke és eltérése a 90 évi átlagtól /Budapesten/:

1969. VII. 16.:

22,1 C°,

+0,2 C°.

1871 óta ezen a napon Budapesten előfordult:

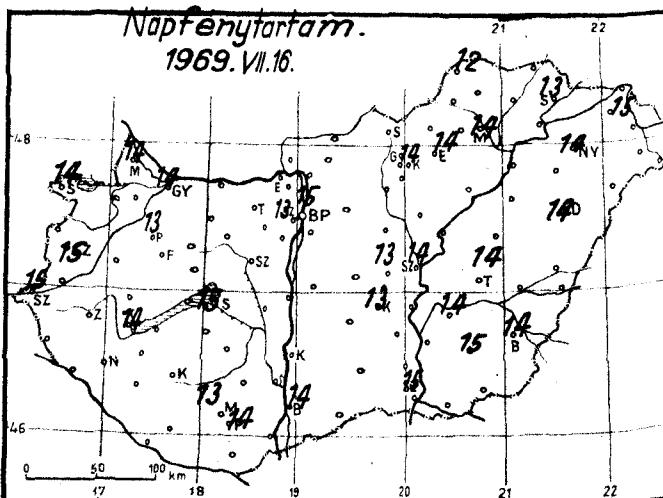
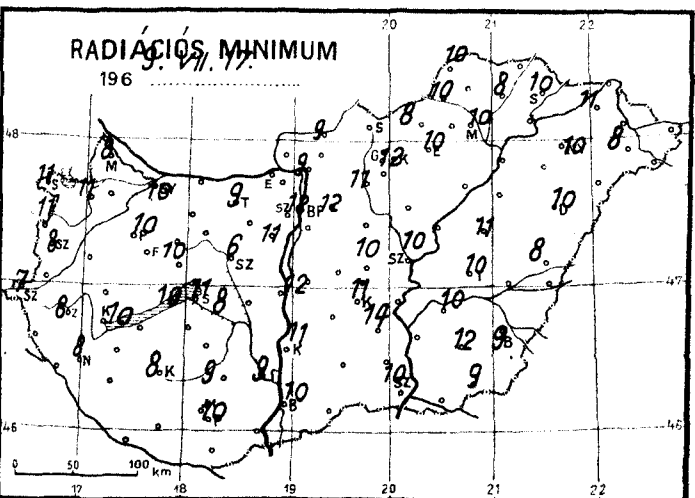
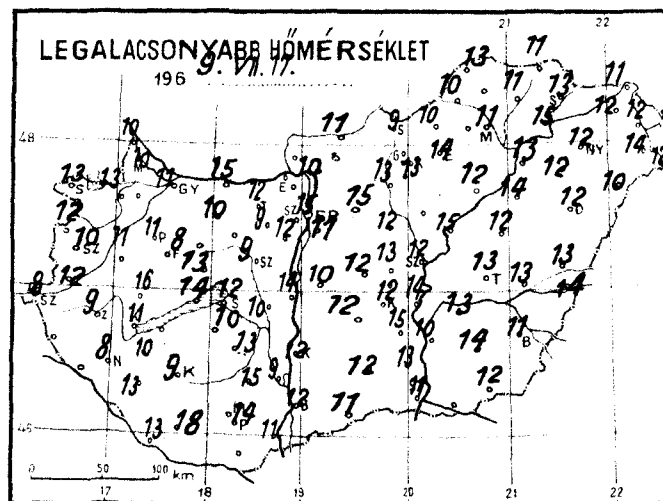
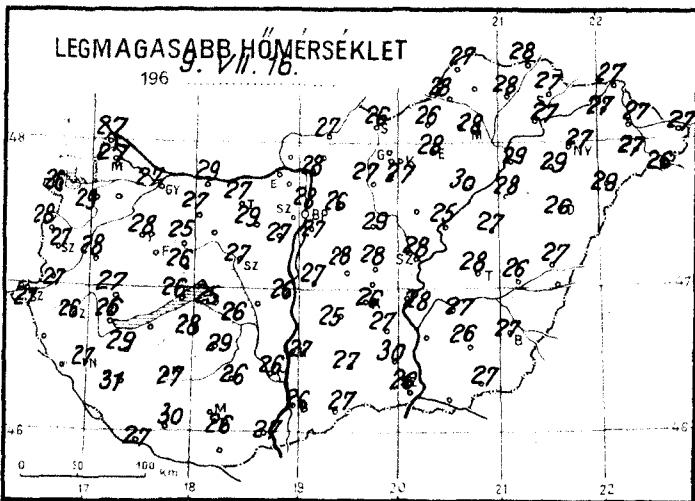
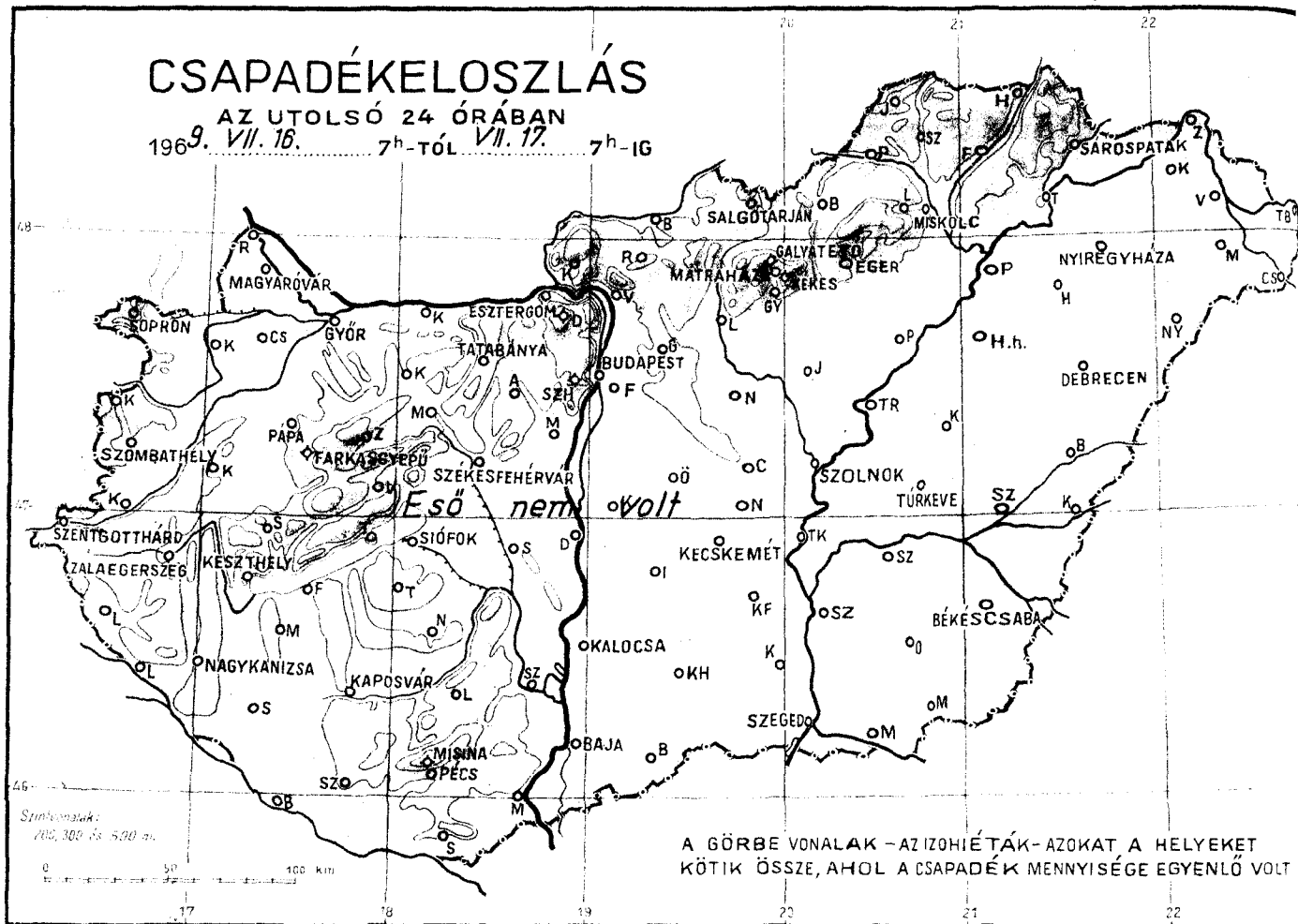
legmagasabb hőmérséklet: 37,9 C° /1928/

legalacsonyabb hőmérséklet: 10,1 C° /1924/

69.408.

CSAPADÉKELOSZLÁS

AZ UTOLSÓ 24 ÓRÁBAN
1969. VII. 16. 7h-TÓL VII. 17. 7h-IG



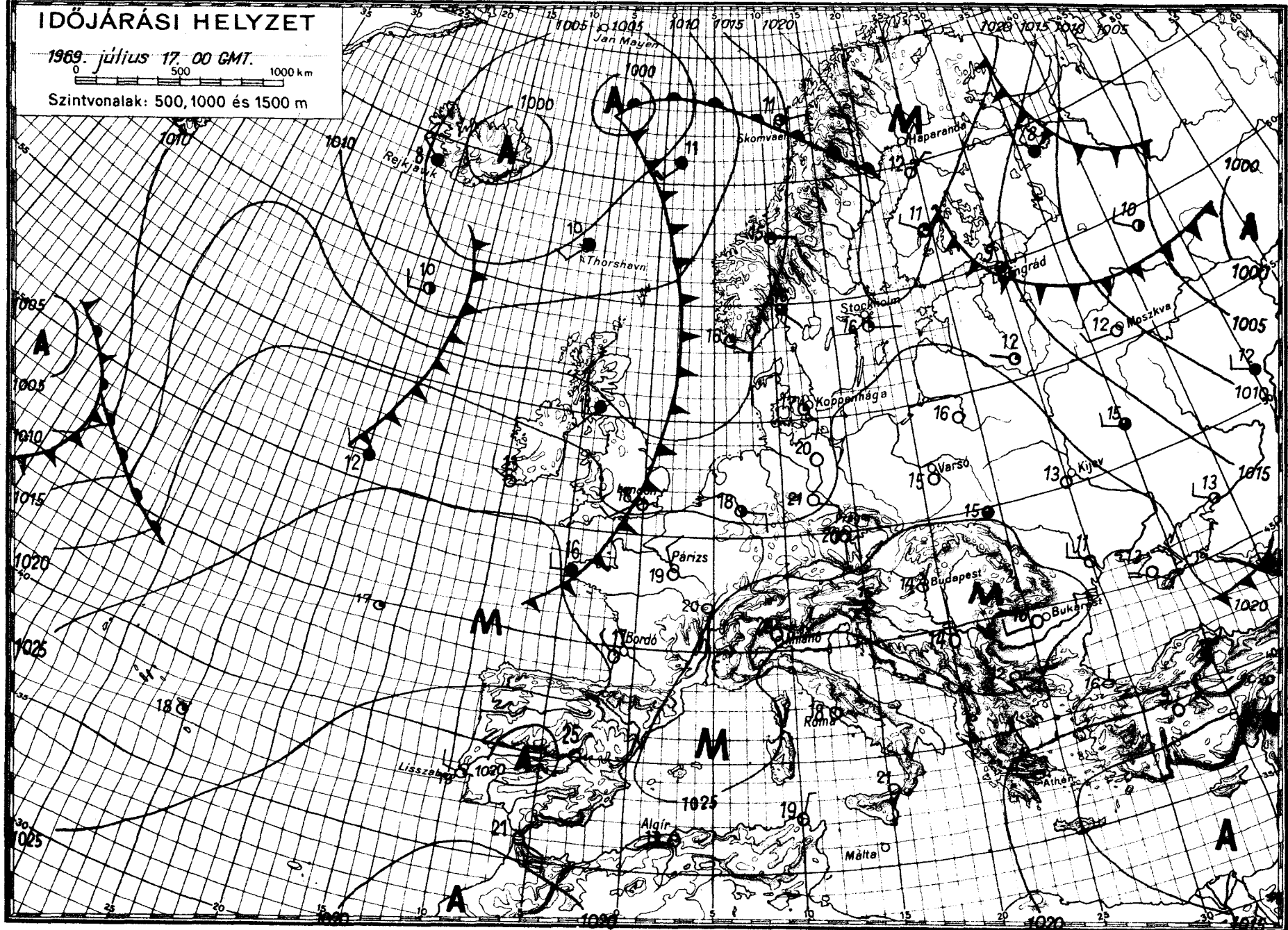
1969. július hó, 17. nap csütörtök	Az utolsó 24 óra adatai						24 órás csapadék mm		
	Csapadék (mm)	Hőmérsékleti szélsőségek			Napsütés (óra) tegnap				
		tegnapi nappali max.	éjszakai min.	min. 5 cm-en					
12815 Magyaróvár	.		27	10	8	14	Rajka	.	
822 Győr	.		27	11	10	14	Kapuvár	.	p
825 Pápa	.		28	11	10	13	Csorna	.	
805 Sopron	.		26	13	11	14	Komárom	.	p
812 Szombathely	.		27	10	8	15	Káld	.	
910 Szentgotthárd	.		27	8	7		Kőszeg	.	
915 Zalaegerszeg	.		26	9	8		Körmend	.	
Lenti	.						Letenye	.	
925 Nagykanizsa	.		27	8	8		Sümeg	.	
920 Keszthely	.		26	11	10	14	Zirc	.	
Tihany	.		26	14	10		Kisbér	.	p
935 Siófok	.		25	12	11	15	Mór	.	
942 Pécs	.		26	14	10	14	Alesút	.	
941 Misinatető (534 m)	.		23	18	12	13	Esztergom	.	
Siklós	.						Dobogókő	.	
827 Farkasgyepű (400 m)	.		25	16	11		Fonyód	.	
Veszprém	.	pp	26	13	10		Tab	.	
833 Tatabánya	.	pp	27	12	9		Sárospatak	.	
839 Budapest (Ferihegy)	.	pp	27	11	-		Lengyel	.	
840 Budapest OMI	.		28	15	12	15	Nagykónyi	.	pp
841 Budapest (Szabadság, 474 m)	.	p	25	16	11	13	Marcali	.	pp
Martonvásár	.		27	12	11		Somogyuszob	.	
835 Székesfehérvár	.		27	9	6		Kaposvár	.	p
Dunaújváros	.		26	14	12		Bárcs	.	
Szekszárd	.	pp	26	9	9		Szigetvár	.	
Mohács	.	pp	27	11			Bácsalmás	.	
960 Baja	.		26	12	10	14	Kiskunhalas	.	
955 Kalocsa	.		27	12	11		Izsák	.	
Cegléd	.	p	28	13	10	13	Kunsztmiklós	.	
860 Szolnok	.		28	12	10	14	Örkény	.	
970 Kecskemét	.		26	12	11	13	Nagykátán	.	pp
Kiskunfélegyháza	.		27	15	14		Jászapáti	.	pp
982 Szeged	.		26	11	10	15	Tiszakécske	.	
Mezőhegyes	.	p	27	12	9		Nagykőrös	.	
Orosháza	.		26	14	12	15	Kistelek	.	
990 Békéscsaba	.		27	11	9	14	Makó	.	
875 Túrkeve	.		28	13	10	14	Szentés	.	
Berettyóújfalu	.	p	27	13	8		Szarvas	.	
882 Debrecen	.		26	12	10	14	Szeghalom	.	p
892 Nyíregyháza	.		27	12	10	14	Kőrösszakál	.	
788 Kisvárd	.		27	12	11	15	Tiszaróff	.	
Mátészalka	.	pp	27	14	8		Poroszló	.	
Tiszabecs	.		27	10			Karcag	.	p
Vác	.	p	28	10	9		Hortobágy	.	
Gödöllő	.		26	15	12		Polgár	.	
Lőrinci	.		27	13	11		Hajdúdorog	.	
Gyöngyös	.		27	13	12		Nyírlugos	.	
Balassagyarmat	.		27	11	9		Csenger	.	p
755 Salgótarján	.		26	9			Vásárosnamény	.	
Gályatető (932 m)	.		21	11			Záhony	.	
851 Kékestető (1000 m)	.		28	15	10	14	Királyrét	.	
Mátraháza (672 m)	.						Romhány	.	
865 Eger	.		28	14	10	14	Borsodnád	.	
Putnok	.	pp	28	10	10		Jósvafő	.	
Lillafüred	.		26	14			Szendrőlád	.	
772 Miskolc	.	pp	28	11	10	14	Hidasnémeti	.	
Függő	.		28	11	8		Tokaj	.	
778 Sárospatak	.		27	13	10	13	Szentendre	.	

IDŐJÁRÁSI HELYZET

1969. július 17. 00 GMT.

500 1000 km

Szintvonalak: 500, 1000 és 1500 m



IDŐJÁRÁSI NAPIJELENTÉS

ЕЖЕДНЕВНЫЙ МЕТЕОРОЛОГИЧЕСКИЙ БЮЛЛЕТЕНЬ • DAILY WEATHER REPORT
BULLETIN QUOTIDIEN DE TEMPS • TÄGLICHER WETTERBERICHT

KIADJA AZ ORSZÁGOS METEOROLÓGIAI INTÉZET
BUDAPEST II. KITAIBEL PÁL UTCA 1
TELEFON: KÖZPONT: 353-500, IDŐJELZŐ OSZT.: 150-410

MEGJELENIK NAPONKÉNT • ELŐFIZETÉSI ÁRA
A POSTAI KÖLTSÉGGEL EGYÜTT NEGYEDÉVRE 60,- Ft
KIADÁSÉRT FELEL AZ INTÉZET IGAZGATÓJA

82. évfolyam 199. szám. + Budapest + 1969. július 18. péntek

Az időjárási helyzet ma reggel és a várható időjárás:

Délnyugat felől különböző hőmérsékletű és páratartalmu légtömegek áramlanak Irországot érintve Skandinávia fölé. Ezeken a területeken rendkívül változékony, esős az idő, helyenként viharos erejű szelek fujnak. Ma hajnalban Németországban, az Északi-Kárpátokban, és az Alpok vidékén a magasban északnyugatról áramló hűvösebb és nedves levegő hatására többfelé zápor, zivatar keletkezett. Kontinensünk déli vidékén tovább tart a nyáriás időjárás.

Hazánkban csütörtökön derült, száraz idő volt. A 13, 15 órás napsütés hatására 28, 33 fokig melegedett fel a levegő. Hajnalban északnyugaton 16, 20, máshol 11, 17 fokig hült le a levegő. A reggeli órákban Balassagyarmatról zivatar, és 3 mm-es esőt jelentettek. Délelőtt időnként felhős volt az ég, helyenként kisebb zápor, zivatar keletkezett. A hőmérséklet 11 órakor 25, 29 fok között változott.

Ma 12 órakor a hőmérséklet Budapesten 27 fok, a tengerszintre átszámított légnyomás 764 mm, alig változik.

A Balaton vizének hőmérséklete 11 órakor Siófoknál 23, fok volt.

Várható időjárás szombat estig:

Időnként megnövekvő felhőzet, főként pénteken helyenként záporosó, zivatar.

Megélénkülő, a zivatar idején átmenetileg megerősödő északnyugati szél. Meleg marad az idő.

Várható legalacsonyabb éjszakai hőmérséklet: 14, 19,
legmagasabb nappali hőmérséklet szombaton: 27, 31 fok között.

Dunay Sándorné s.k.

A hőmérséklet napi középértéke és eltérése a 90 évi átlagtól /Budapesten/:

1969. VII. 17.: 24,3 C^o, +2,0 C^o.

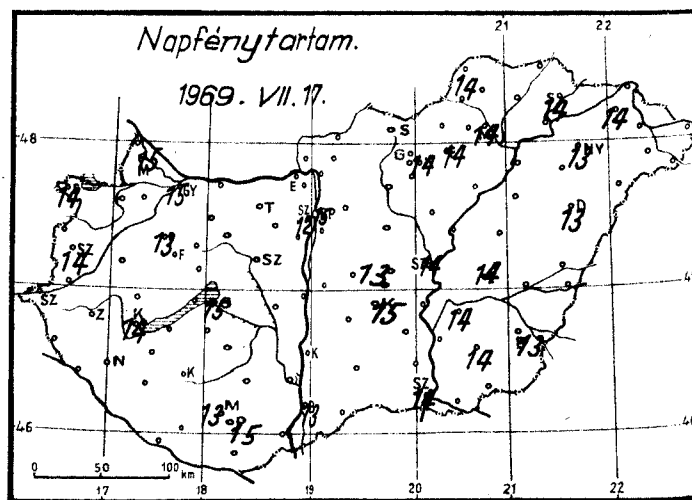
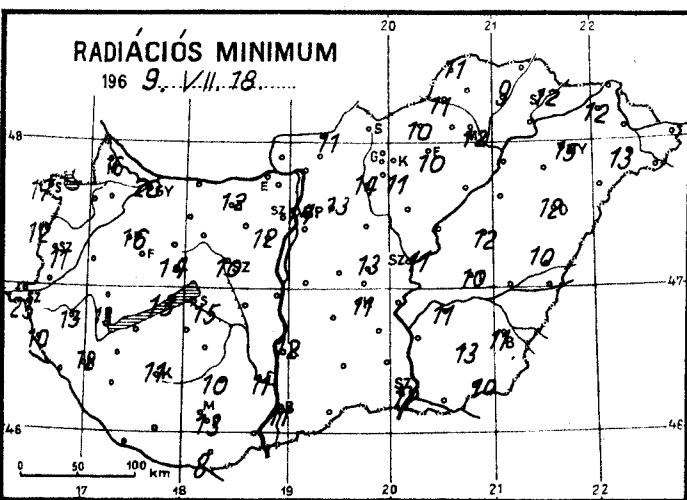
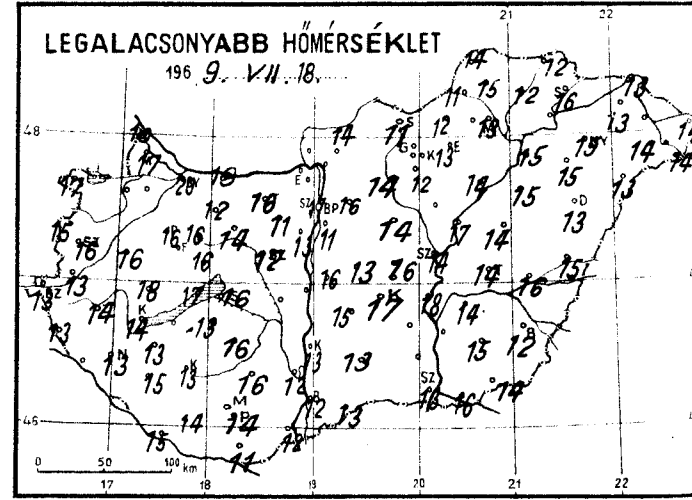
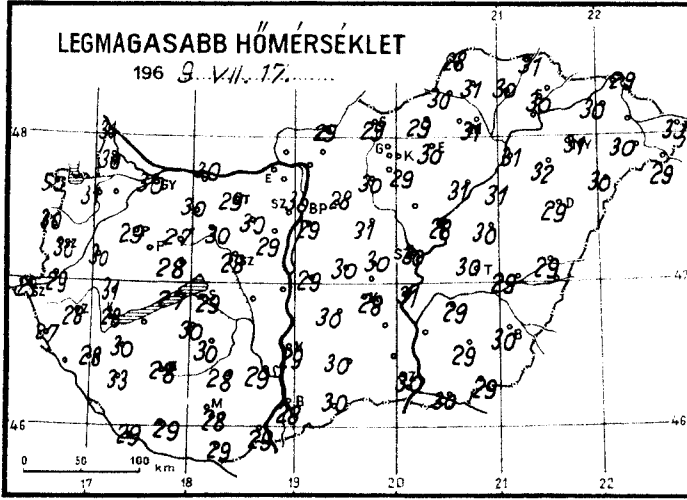
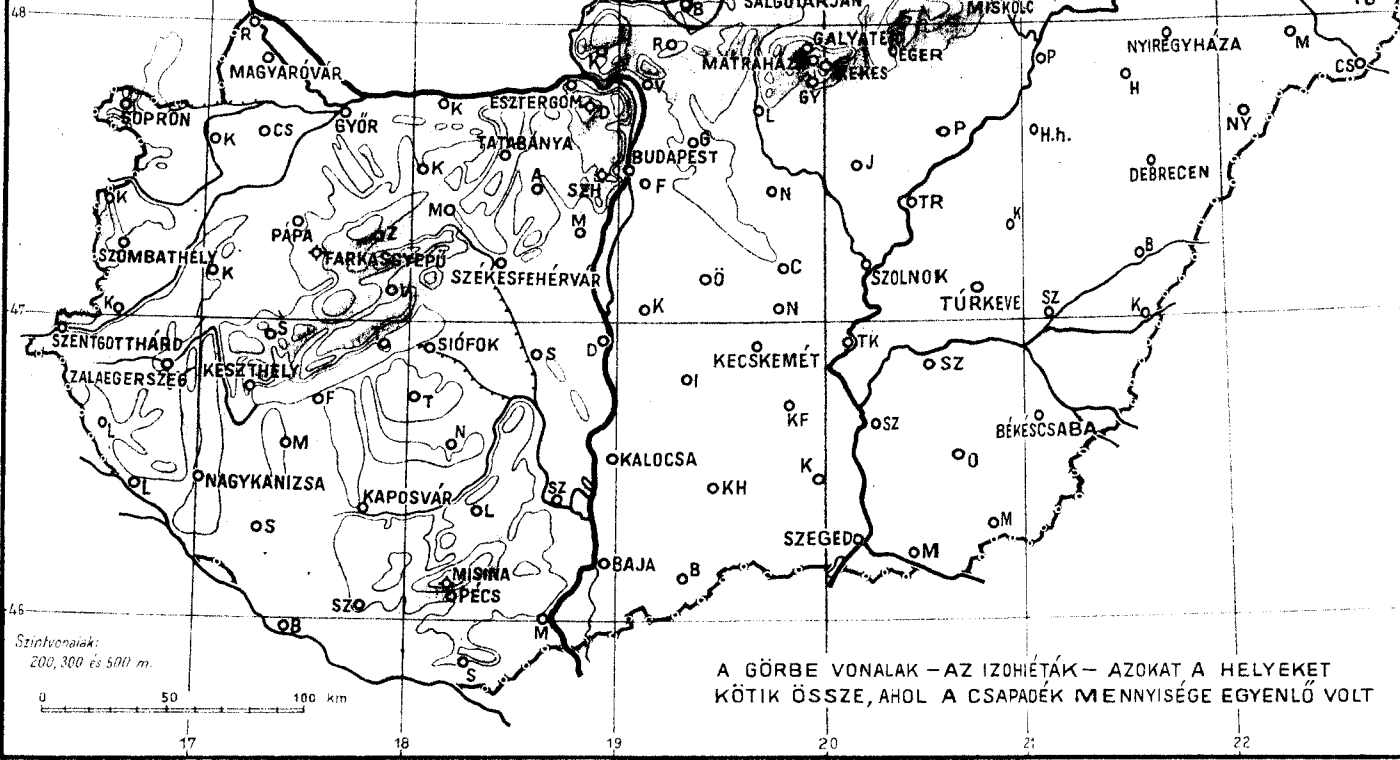
1871 óta ezen a napon Budapesten előfordult:

legmagasabb hőmérséklet: 38,4 C^o /1928/
legalacsonyabb hőmérséklet: 11,0 C^o /1892/

CSAPADÉKELOSZLÁS

AZ UTOLSÓ 24 ÓRÁBAN

1969. VII. 17. 7^h-TÓL VII. 18. 7^h-IG



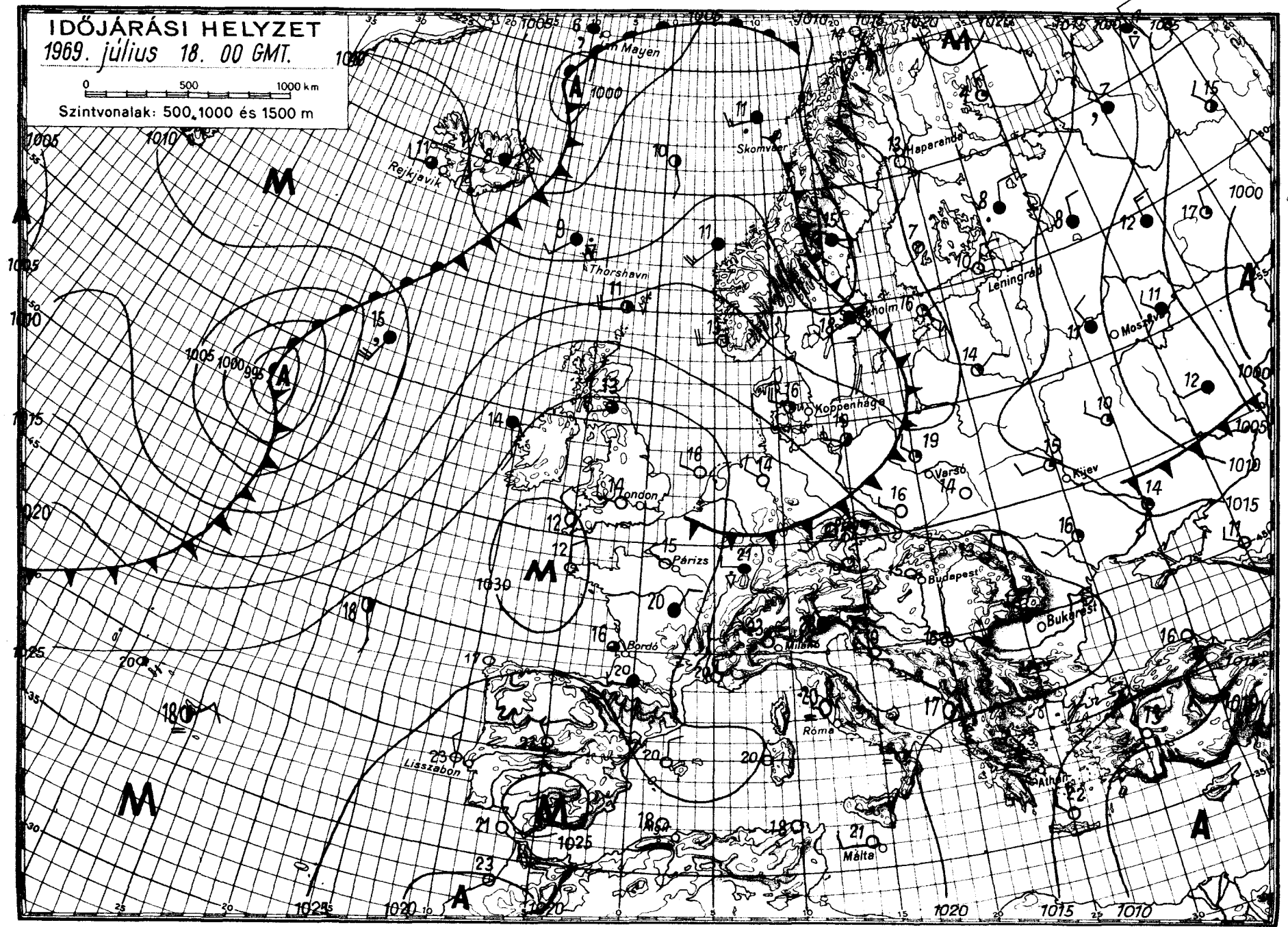
1969. július... hó, 18. nap péntek.....	Az utolsó 24 óra adatai					
	Csapadék (mm)		Hőmérsékleti szélsőségek			Napsütés (óra) tegnap
			tegnapi nappali max.	éjszakai min.	min. 5 cm-en	
12815 Magyaróvár	.		30	17	16	15
822 Győr	.		30	20	20	15
825 Pápa	.		29	16	16	13
805 Sopron	.		30	17	17	14
812 Szombathely	.		30	16	11	14
910 Szentgotthárd	.		28	13	13	
915 Zalaezerszeg	.		28	14	13	
Lenti	.		27	13	10	
925 Nagykanizsa	.		28	13	12	
920 Keszthely	.		28	14	13	14
Tihany	.		27	17	13	
935 Siófok	.		29	16	15	15
942 Pécs	.		28	14	13	15
941 Misénatető (534 m)	.		26	19	15	13
Siklós	.	p	29	11	8	
827 Farkasgyepű (400 m)	.		26	17	12	
Veszprém	.		28	16	14	
833 Tatabánya	.	=	29	16	12	
839 Budapest (Ferihegy)	.		29	11	-	
840 Budapest OMI	.		30	17	14	15
841 Budapest (Szabadság, 474 m)	.	p	27	17	12	12
Martonvásár	.		29	13	12	
835 Székesfehérvár	.		28	12	10	
Dunaújváros	.		29	12	11	
Szekszárd	.	pp	29	12		
Mohács	.		28	12	11	13
960 Baja	.		29	13	12	
955 Kalocsa	.		30	16	13	13
Cegléd	.		30	14	11	14
860 Szolnok	.		30	14	11	14
970 Kecskemét	.		28	17	11	15
Kiskunfélegyháza	.		30	13	12	14
982 Szeged	.		29	14	10	
Mezőhegyes	.	p	29	15	13	14
Oroszló	.		29	15	13	14
990 Békéscsaba	.		30	12	11	13
875 Túrkeve	.		30	14	10	14
Berettyóújfalu	.		29	15	10	
882 Debrecen	.	p	29	13	12	13
892 Nyíregyháza	.		31	15	15	13
788 Kisvárd	.		30	13	12	14
Mátészalka	.	p	30	14	13	
Tiszabecs	.		30	14		
Vác	.		28	16	13	
Gödöllő	.		30	14	14	
Lőrinci	.		29	12	11	
Gyöngyös	.		29	12	11	
Balassagyarmat	3	13	29	14	11	
755 Salgótarján	.		29	15		
Galyatető (932 m)	.		23	16		
851 Kékestető (1000 m)	.		23	16	14	14
Mátraháza (672 m)	.		30	13	10	14
865 Eger	.		30	13	10	14
Putnok	.	=	30	11	11	
Lillafüred	.		29	16		
772 Miskolc	.	=	31	13	12	14
Füged	.	p	30	12	9	
778 Sárospatak	.		30	16	12	14

24 órai csapadék mm		
Rajka	.	
Kapuvár	.	p
Csorna	.	
Komárom	.	pp
Káld	.	
Kőszeg	.	
Körmend	.	
Letenye	.	
Sümege	.	
Zirc	.	
Kishér	.	
Mór	.	
Alesút	.	
Esztergom	.	
Dobogókő	.	
Fonyód	.	
Tab	.	
Sáshátján	.	
Lengyel	.	
Nagykónyi	.	
Marcali	.	pp
Somogyzsbó	.	
Kaposvár	.	pp
Bárcs	.	
Szigetvár	.	
Bácsalmás	.	
Kiskunhalas	.	
Izsák	.	
Kunsztmiklós	.	
Örkény	.	
Nagykát	.	
Jászapáti	.	p
Tiszakécske	.	
Nagykőrös	.	
Kistelek	.	
Makó	.	
Szentes	.	
Szarvas	.	
Szeghalom	.	p
Körösszakál	.	
Tiszaroff	.	
Poroszló	.	
Karcag	.	p
Hortobágy	.	
Polgár	.	
Hajdúdorog	.	
Nyírlugos	.	
Csenger	.	p
Vásárosnamény	.	
Záhony	.	
Királyrét	.	
Romhány	.	
Borsodnád	.	
Jósvafő	.	
Szendrőlád	.	
Hidasnémeti	.	
Tokaj	.	
Szentendre	.	

IDŐJÁRÁSI HELYZET 1969. július 18. 00 GMT.

0 500 1000 km

Szintvonalak: 500, 1000 és 1500 m



ORFÉNY MŰHOLD RENDSZER

IDŐJÁRÁSI NAPIJELENTÉS

ЕЖЕДНЕВНЫЙ МЕТЕОРОЛОГИЧЕСКИЙ БЮЛЛЕТЕНЬ • DAILY WEATHER REPORT
BULLETIN QUOTIDIEN DE TEMPS • TÄGLICHER WETTERBERICHT

KIADJA AZ ORSZÁGOS METEOROLÓGIAI INTÉZET
BUDAPEST II. KITAIBEL PÁL UTCA 1
TELEFON: KÖZPONT: 353-500, IDŐJELZŐ OSZT.: 150-410

MEGJELENIK NAPONKÉNT • ELŐFIZETÉSI ÁRA
A POSTAI KÖLTSÉGGEL EGYÜTT NEGYEDÉVRE 60. Ft
KIADÁSÉRT FELEL AZ INTÉZET IGAZGATÓJA

82. évfolyam 200. szám.

+ Budapest +

1969. július 19. szombat

Az időjárási helyzet ma reggel és a várható időjárás:

Az elmúlt napon Közép-Európát érintő hideg front gyorsan kelet felé vonult, és ma hajnalban már a Szovjetunió európai térségében okozott kisebb esőt, néhány helyen záport. A Brit-szigeteken át folytatódik a nedves légtömegek áramlása Észak-Európában. Kontinensünk középső részein ismét nyugodtabbá vált az időjárás, és tovább tart a nyárias meleg.

Hazánkban pénteken a gyorsan keresztül haladó magassági hidegfront a nyugati és a keleti megyékben többfelé záport, zivatar, a Tisza vonalában helyenként jégesőt okozott. A lehullott eső mennyisége szeszélyes eloszlásban a csapadéknyom és 11 mm között váltakozott, de Túrkevéről, Mezőhegyesről 13, Lilla fűredről 17, Polgárról 23, Putnokról 39 mm-t jelentettek. A hőmérséklet csucsértéke általában 30 fok körül alakult. Az éjszaka enyhe volt, hajnalra csak 15, 20 fokig hűlt le a levegő. Dél előtt változóan felhős volt az ég, esőt sehonnan sem jelentettek. A hőmérséklet 11 órakor 22, 26 fok között váltakozott.

Ma 12 órakor a hőmérséklet Budapesten 25 fok, a tengerszintre átszámított légnyomás 766 mm, alig változik.

A Balaton vizének hőmérséklete Siófoknál 11 órakor 23,4 fok volt.

Várható időjárás vasárnap estig:

Csökkenő felhőzet, eső nélkül.

Mérsékelt szél.

Meleg marad az idő.

Várható legalacsonyabb éjszakai hőmérséklet: 15, 20,

legmagasabb nappali hőmérséklet vasárnap: 30 fok körül.

Dunay Sándorné s.k.

A hőmérséklet napi középértéke és eltérése a 90 évi átlagtól /Budapesten/:

1969. VII. 18.: 25,0 C°, +2,4 C°.

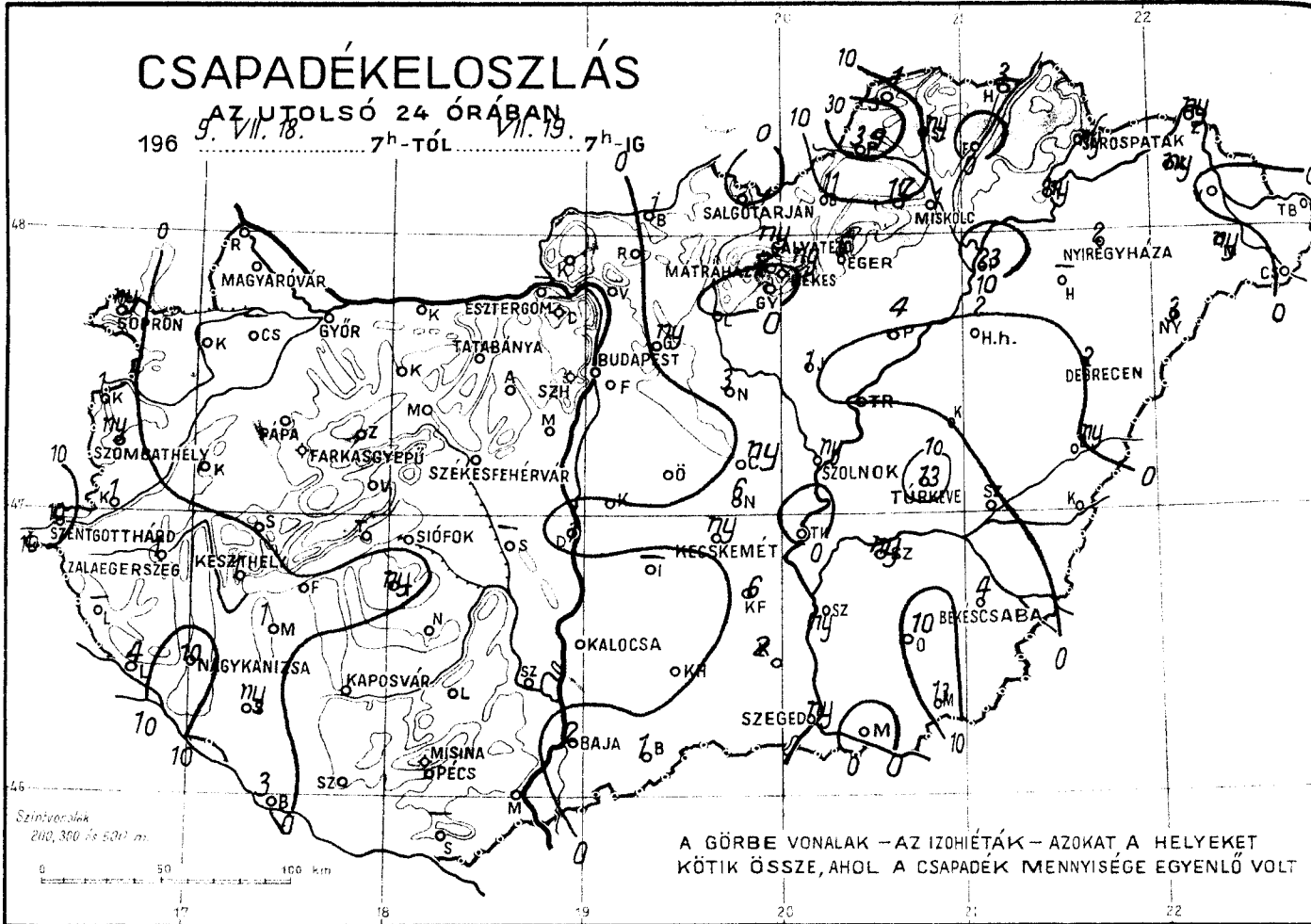
1871 óta ezen a napon Budapesten előfordult:

legmagasabb hőmérséklet: 35,2 C° /1918/

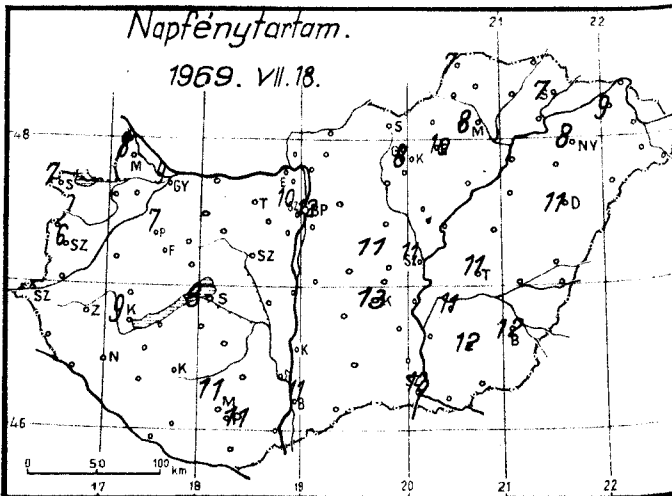
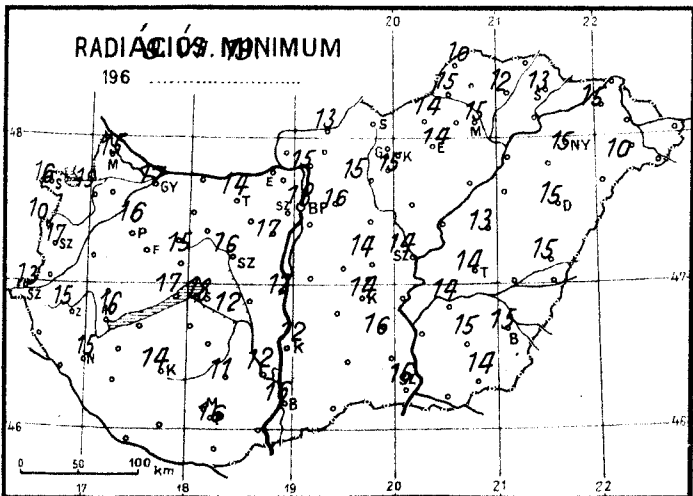
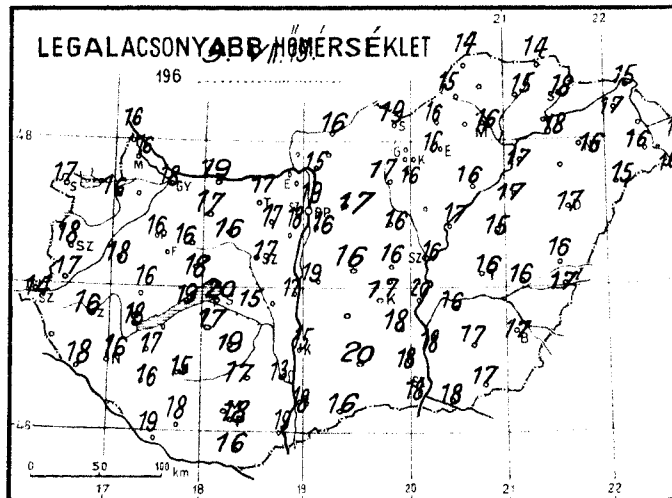
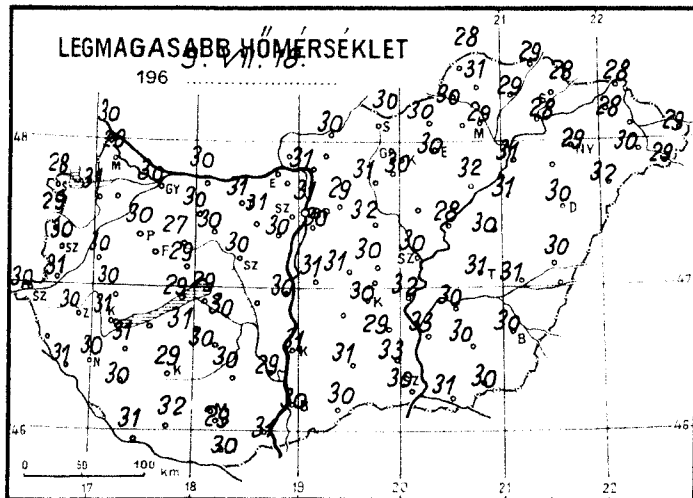
legalacsonyabb hőmérséklet: 10,2 C° /1883/

CSAPADÉKELOSZLÁS

AZ UTOLSÓ 24 ÓRÁBAN
196 9. VII. 18. 7^h-TÓL 19. 7^h-IG



A GÖRBE VONALAK - AZ ISOHIÉTÁK - AZOKAT A HELYEKET KÖTIK ÖSSZE, AHOL A CSAPADÉK MENNYISÉGE EGYENLŐ VOLT



1969. július hó, 19. nap szombat nap	Az utolsó 24 óra adatai					
	Csapadék (mm)		Hőmérsékleti szélsőségek			Napsütés (óra) tegnap
			tegnapi nappali max.	éjszakai min.	min. 5 cm-en	
12815 Magyaróvár	.	=	29	16	15	8
822 Győr	.	=	30	18	17	9
825 Pápa	.	=	30	16	16	7
805 Sopron	ny	∇	28	17	16	7
812 Szombathely	ny	R	30	18	17	6
910 Szentgotthárd	10	R	30	14	13	
915 Zalaegerszeg	1	R	30	16	15	
Lenti						
925 Nagykanizsa	10	R	30	16	15	
920 Keszthely	1	R	31	18	16	9
Tihany	.		29	19	17	
935 Siófok	.	=	29	20	18	8
942 Pécs	.		29	18	16	11
941 Misina-tető (534 m)	.		27	17	16	11
Siklós						
827 Farkasgyepű (400 m)	.		27	15	13	
Veszprém	.		29	18	15	
833 Tatabánya	.		31	17	14	
839 Budapest (Ferihegy)	.		30	16	-	
840 Budapest OMI	.		31	19	18	12
841 Budapest (Szabadság, 474 m)	.	A	28	17	14	10
Martonvásár	.		30	18	17	
835 Székesfehérvár	.		30	17	16	
Dunaújváros	1	∇	30	17	17	
Szekszárd	.	=	29	13	12	
Mohács	.		31	19		
960 Baja	2	R	30	18	16	11
955 Kalocsa	.		31	15	12	
Cegléd	ny	R	31	16	13	12
860 Szolnok	ny	R	30	16	14	11
970 Kecskemét	ny	R	30	17	14	13
Kiskunfélegyháza	6	R	29	18	16	
982 Szeged	ny	R	30	18	16	12
Mezőhegyes	13	R	30	17	14	
Oroszáza	10	∇	30	17	15	12
990 Békéscsaba	4	R	30	17	15	12
875 Túrkeve	13	R	31	16	14	11
Berettyóújfalu	ny	∇	30	16	15	
882 Debrecen	2	R	30	17	15	11
892 Nyíregyháza	2	R	29	16	15	8
788 Kisvárd	ny	=	28	17	15	9
Mátészalka	ny	∇	30	16	10	
Tiszabecs	.		29	16		
Vác	.	A	31	15	15	
Gödöllő	ny	∇	29	17	16	
Lőrinci	.	A	31	17	15	
Gyöngyös	.		30	16	15	
Balassagyarmat	1	∇	30	16	13	
755 Salgótarján	.		30	19		
Galyatető (932 m)	ny	R	25	15		
851 Kékestető (1000 m)	ny	R	23	13	11	8
Mátraháza (872 m)						
865 Eger	5	R	30	16	14	10
Putnok	39	R	30	15	15	
Lillafüred	17	R	28	14		
772 Miskolc	1	R	29	16	15	8
Füged	.	A	29	15	12	
778 Sárospatak	ny		28	18	13	7

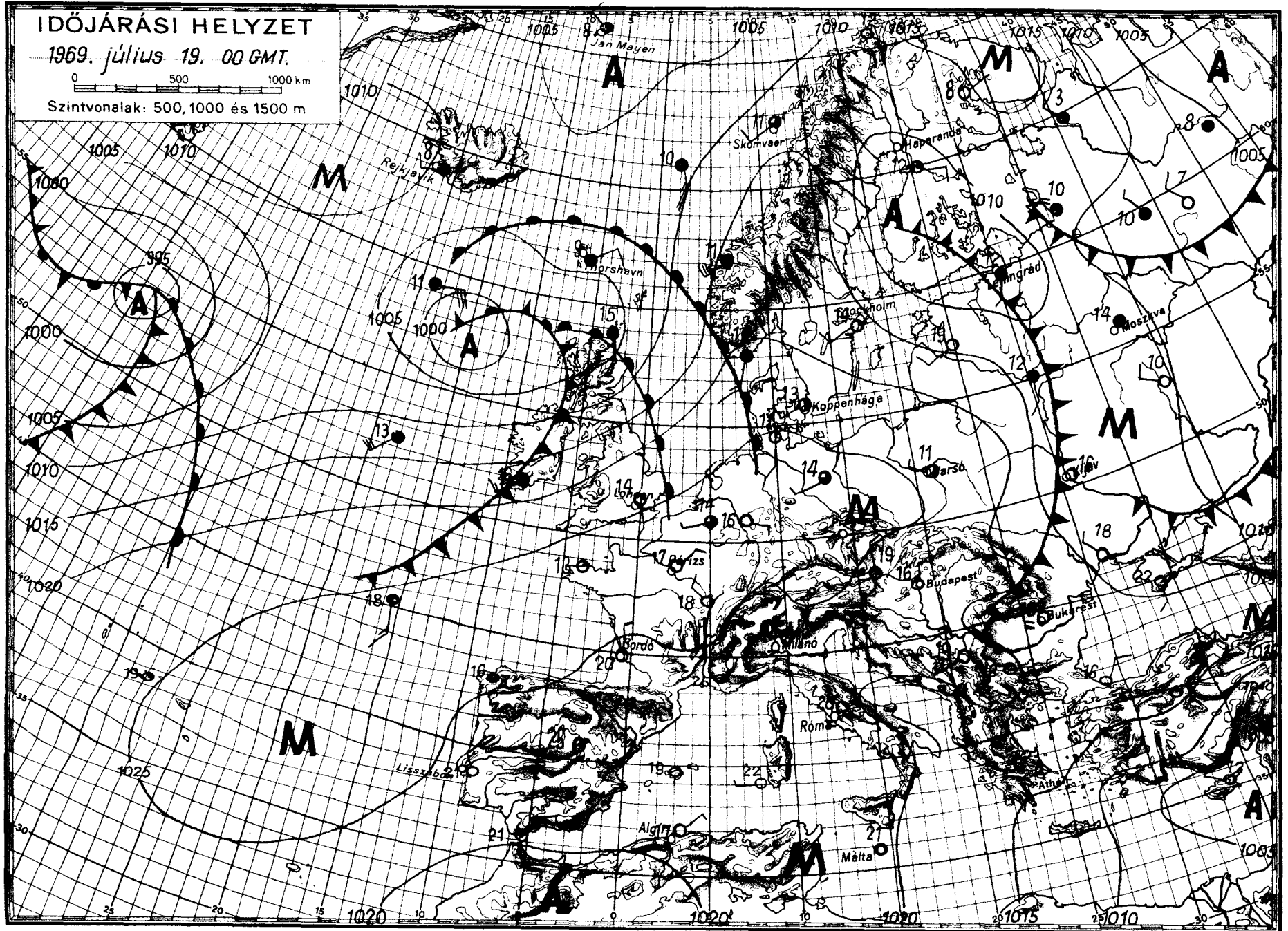
24 órai csapadék mm		
Rajka	.	
Kapuvár	.	
Csorna		
Komárom	.	
Káld	.	R
Kőszeg	1	R
Kőrmend	1	R
Letenye	4	R
Sümege	.	
Zirc	.	
Kisbér	.	A
Mór	.	
Alosút	.	
Esztergom		
Dobogókő		
Fonyód	.	
Tab	ny	
Sárbogárd	.	
Lengyel	.	
Nagykónyi	.	A
Marcali	1	R
Somogyuszob	ny	
Kaposvár	.	A
Barcs	3	R
Szigetvár	.	
Bácsalmás	1	R
Kiskunhalas	.	
Izák	.	
Kunsztmiklós	.	
Örkény	3	R
Nagykát	1	R
Jászapáti	.	
Tiszakécske	6	R
Nagykőrös	2	R
Kistelek	.	
Makó	ny	R
Szentes	ny	R
Szarvas	.	
Szeghalom	.	
Körösszakál	.	
Tiszaroff	4	R
Poroszló	.	
Karcag	.	
Hortobágy	2	R
Polgár	23	R
Hajdúdorog	.	
Nyírlugos	3	
Csenger	.	A
Vásárosnamény	.	
Záhony	ny	
Királyrét	.	
Romhány	.	
Borsodnádásd	11	R
Jósvafő	1	R
Szendrőlád	ny	
Hidasnémeti	3	∇
Tokaj	ny	R
Szentendre	.	

IDŐJÁRÁSI HELYZET

1969. július 19. 00 GMT.

0 500 1000 km

Szintvonalak: 500, 1000 és 1500 m



IDŐJÁRÁSI NAPIJELENTÉS

ЕЖЕДНЕВНЫЙ МЕТЕОРОЛОГИЧЕСКИЙ БЮЛЛЕТЕНЬ • DAILY WEATHER REPORT
BULLETIN QUOTIDIEN DE TEMPS • TÄGLICHER WETTERBERICHT

KIADJA AZ ORSZÁGOS METEOROLÓGIAI INTÉZET
BUDAPEST II. KITAIBEL PÁL UTCA 1
TELEFON: KÖZPONT: 353-500, IDŐJELZŐ OSZT.: 150-410

MEGJELENIK NAPONKÉNT • ELŐFIZETÉSI ÁRA
A POSTAI KÖLTSÉGGEL EGYÜTT NEGYEDÉVRE 60, Ft
KIADÁSÉRT FELEL AZ INTÉZET IGAZGATÓJA

82. évfolyam 201. szám.

+ Budapest +

1969. július 20. vasárnap

Az időjárási helyzet ma reggel és a várható időjárás:

Az Európa felett kialakult nyugat-kelet irányú áramlási rendszerben az óceán felől érkező nedvesebb levegő egymást követő hullámai vasárnap hajnalig a London – Berlin – Varsó – Kiev vonaltól északra fejtik ki hatásukat. Itt felhős, helyenként szeles, csapadékos az időjárás. Európa középső és déli zónájában jobbára napos az idő, és az évszaknak megfelelő hőmérsékletű a levegő. Az európai időjárási helyzetben hétfő estig annyi változás várható, hogy az óceáni levegő egy gyengébb hulláma részben már az Alpok és a Kárpátok térségében is érezteti hatását.

Hazánkban szombaton napközben helyenként borultságig növekedett a felhőzet. A felhősebb helyeken 3, 5, a derültebb vidékeken 8, 10 órán át sütött a nap. A levegő a kora délutáni órákra 23, 30 fokra melegedett fel. Az esti órákban Nagykanizsán jelentéktelen mennyiségű záporosó esett. Az éjszaka folyamán 9 és 17 fok közé hűlt le a levegő. Vasárnap délelőtt nyugaton derült, keleten változóan felhős volt az idő. A hőmérséklet 11 órára 23, 28 fokig emelkedett.

Ma 12 órakor Budapesten a hőmérséklet 25 fok, a tengerszintre átszámított légnyomás 764 mm, mérsékleten süllyed.

A Balaton vizének hőmérséklete Siófoknál 11 órakor 24 fok volt.

Várható időjárás hétfő estig:

Vasárnap változó mennyiségű felhőzet, eső nélkül.

Mérsékelt szél.

Hétfőn időnként megnövekvő felhőzet, szórványosan zápor, egy-két helyen zivatar lehet.

Megélénkülő és északnyugatira forduló szél.

Várható legalacsonyabb éjszakai hőmérséklet: 12, 17,

legmagasabb hőmérséklet hétfőn: 26, 31 fok között.

Máhr Jenő s.k.

A hőmérséklet napi középértéke és eltérése a 90 évi átlagtól /Budapesten/:

1969. VII. 19.:

22,4 C°,

+0,3 C°.

1871 óta ezen a napon Budapesten előfordult

legmagasabb hőmérséklet:

34,9 C° /1920/

legalacsonyabb hőmérséklet:

12,1 C° /1893/

69.413.

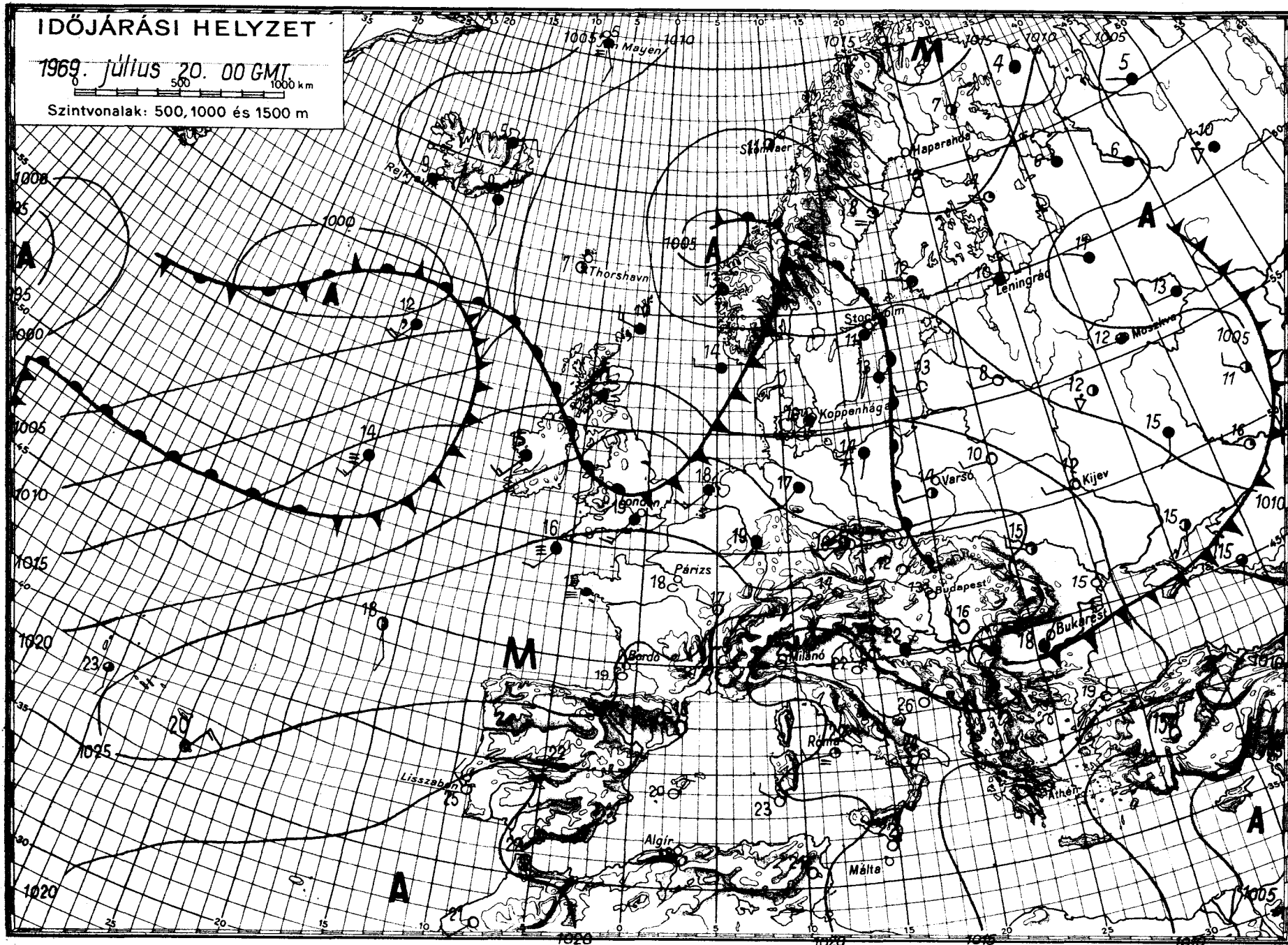
1969... július..... hó, 20. nap vasárnap	Az utolsó 24 óra adatai						24 órás csapadék mm	
	Csapadék (mm)	Hőmérsékleti szélsőségek	Hőmérsékleti szélsőségek			Napsütés (óra) tegnap		
			tegnapi nappali max.	éjszakai min.	min. 5 cm-en			
12815 Magyaróvár	.	=	29	10	9	8	Rajka	.
822 Győr	.		25	13	11	10	Kapuvár	.
825 Pápa	.		25	11	11	6	Csorna	-
805 Sopron	ny		24	13	12	6	Komárom	.
812 Szombathely	.		24	12	11	4	Káld	.
910 Szentgotthárd	.		25	12	11		Kőszeg	.
915 Zalaegerszeg	.		26	11	11		Körmend	.
Lenti	.		27	14	11		Letenye	.
925 Nagykanizsa	ny	∇	27	13	13		Sünege	.
920 Keszthely	.		27	14	12	7	Zirc	.
Tihany	.		26	16	11		Kisbér	.
935 Siófok	.		27	16	14	3	Mór	.
942 Pécs	.		27	15	12	7	Alesút	.
941 Misina-tető (534 m)	.		24	15	14	9	Esztergom	-
Siklós	.		29	15	12		Dobogókő	-
827 Farkasgyepű (400 m)	.		24	13	10		Fonyód	.
Veszprém	.		26	13	11		Tab	.
833 Tatabánya	.		26	12	9		Sármány	.
839 Budapest (Ferihegy)	.		26	12	-		Lengyel	.
840 Budapest OMI	.		27	15	13	8	Nagykőnyi	.
841 Budapest (Szabadság, 474 m)	.		24	12	11	6	Marcali	.
Martonvásár	-		-	-			Somogyuszob	.
835 Székesfehérvár	.		25	10	8		Kaposvár	.
Dunaújváros	.		25	13	12		Barcs	.
Szekszárd	.		28	11	9		Szigetvár	.
Mohács	.		29	15			Bácsalmás	.
960 Baja	.		28	14	13	8	Kiskunhalas	.
955 Kalocsa	.		27	12	11		Izsák	-
Cegléd	.		27	11	9	5	Kunsztrmiklós	.
860 Szolnok	.		27	12	10	7	Örkény	.
970 Kecskemét	.		25	12	10	8	Nagykátai	.
Kiskunfélegyháza	.		26	14	13		Jászapáti	.
982 Szeged	.		27	12	11	8	Tiszakécske	.
Mezőhegyes	.		27	13	-		Nagykőrös	.
Orosháza	.		26	14	12	8	Kistelek	.
990 Békéscsaba	.		26	14	12	8	Makó	.
875 Túrkeve	.		27	13	10	5	Szentes	.
Berettyóújfalú	.		25	13	8		Szarvas	.
882 Debrecen	.		24	13	11	9	Szeghalom	.
892 Nyíregyháza	.		23	12	11	9	Kőröszczakál	.
788 Kisvárdai	.		23	11	10	10	Tiszaroff	.
Mátészalka	.		24	12	9		Poroszló	.
Tiszabecs	.		25	9			Karcag	.
Vác	.		27	10	9		Hortobágy	.
Gödöllő	.		25	12	10		Polgár	.
Lőrinci	.		25	12			Hajdúdorog	.
Gyöngyös	.		26	11	10		Nyírlugos	.
Balassagyarmat	.		26	10	9		Csenger	.
755 Salgótarján	.		25	15			Vásárosnamény	-
Galyatető (932 m)	.		-	-			Záhony	.
851 Kékestető (1000 m)	.		18	10	8	6	Királyrét	-
Mátraháza (672 m)	-		-	-			Romhány	.
865 Eger	.		26	13	9	4	Borsodnádásd	.
Putnok	.		26	11	10		Jósvafő	.
Lillafüred	.		24	11			Szendrőlád	.
772 Miskolc	.		26	12	11	6	Hidasnémeti	.
Füged	.		23	11	9		Tokaj	.
778 Sárospatak	.		24	11	10	10	Szentendre	.

IDŐJÁRÁSI HELYZET

1969. július 20. 00 GMT

500 1000 km

Szintvonalak: 500, 1000 és 1500 m



IDŐJÁRÁSI NAPIJELENTÉS

ЕЖЕДНЕВНЫЙ МЕТЕОРОЛОГИЧЕСКИЙ БЮЛЛЕТЕНЬ • DAILY WEATHER REPORT
BULLETIN QUOTIDIEN DE TEMPS • TÄGLICHER WETTERBERICHT

KIADJA AZ ORSZÁGOS METEOROLÓGIAI INTÉZET
BUDAPEST II. KITAIBEL PÁL UTCA 1
TELEFON: KÖZPONT: 353-500, IDŐJELZŐ OSZT.: 150-410

MEGJELENIK NAPONKÉNT • ELŐFIZETÉSI ÁRA
A POSTAI KÖLTSÉGGEL EGYÜTT NEGYEDÉVRE 60,- Ft
K IADÁSÉRT FELEL AZ INTÉZET IGAZGATÓJA

82. évfolyam 202. szám.

+ Budapest +

1969. július 21. hétfő

Az időjárási helyzet ma reggel és a várható időjárás:

Az Atlanti-térségben örvénylő mérsékeltövi ciklonok Izlandon áthaladva délnyugatról északkelet felé tartó pályát követnek. Ugyanakkor időjárási frontjaik lenyulnak Nyugat- és Közép-Európa fölé is. Ennek következtében a Kárpát-medence fölött váltakozva melegebb és hűvösebb légtömegek haladnak át nyugatról keletre. Jelenleg kissé hűvösebb levegő érkezik az alsóbb rétegekbe, de a következő nap folyamán már ismét szárazabb és melegebb áramlási szakasz következik.

Hazánkban vasárnap szeszélyes területi eloszlásban 4 és 13 óra közötti napfénytartamot mértek. A hőmérséklet napközben elérte a 25, 31 fokot. Az esti órákban fokozódott a levegő bizonytalan egyensúlyi állapota, így elsősorban a keleti megyékben néhány helyen futó zápor, egyes gócokban zivatar keletkezett. A lehullott eső mennyisége csak egy-két ponton haladta meg a 10 mm-t. Hétfő hajnalra 15, 20 fokig hűlt le a levegő. Délelőtt általában erősen felhős volt az ég, de csak Győr környékén észleltek szemerkélő esőt. Helyenként élénk északnyugati szél fújt. A hőmérséklet 11 órakor az ország területén 20, 24 fok között váltakozott.

Ma 12 órakor Budapesten a hőmérséklet 21 fok, a tengerszintre átszámított légnyomás 764 mm, alig változik.

A Balaton vizének hőmérséklete Siófoknál 11 órakor 23 fok volt.

Várható időjárás kedd estig:

Felhőátvonulások, hétfőn legfeljebb néhány helyen futó esővel, kedden eső nélkül.

Időnként élénk, keddre mérséklődő északnyugati szél.

A nappali felmelegedés az évszaknak megfelelően alakul.

Várható legalacsonyabb éjszakai hőmérséklet: 13, 18,

legmagasabb nappali hőmérséklet kedden: 26, 29 fok között.

Dr. Tóth Pál. s.k.

Távolabbi kilátások péntekig:

Legalacsonyabb hajnali hőmérsékletek 13, 18 fok között. Legmagasabb nappali hőmérsékletek eleinte 24, 28, később 27, 31 fok között. Jelentős mennyiségű eső az ország területének 30 százalékán várható, főleg az időszak elején.

TÁVELŐREJELZŐ CSOPORT

A hőmérséklet napi középértéke és eltérése a 90 évi átlagtól /Budapesten/:

1969. VII. 20.: 24,1 C°, +2,1 C°.

1871 óta ezen a napon Budapesten előfordult:

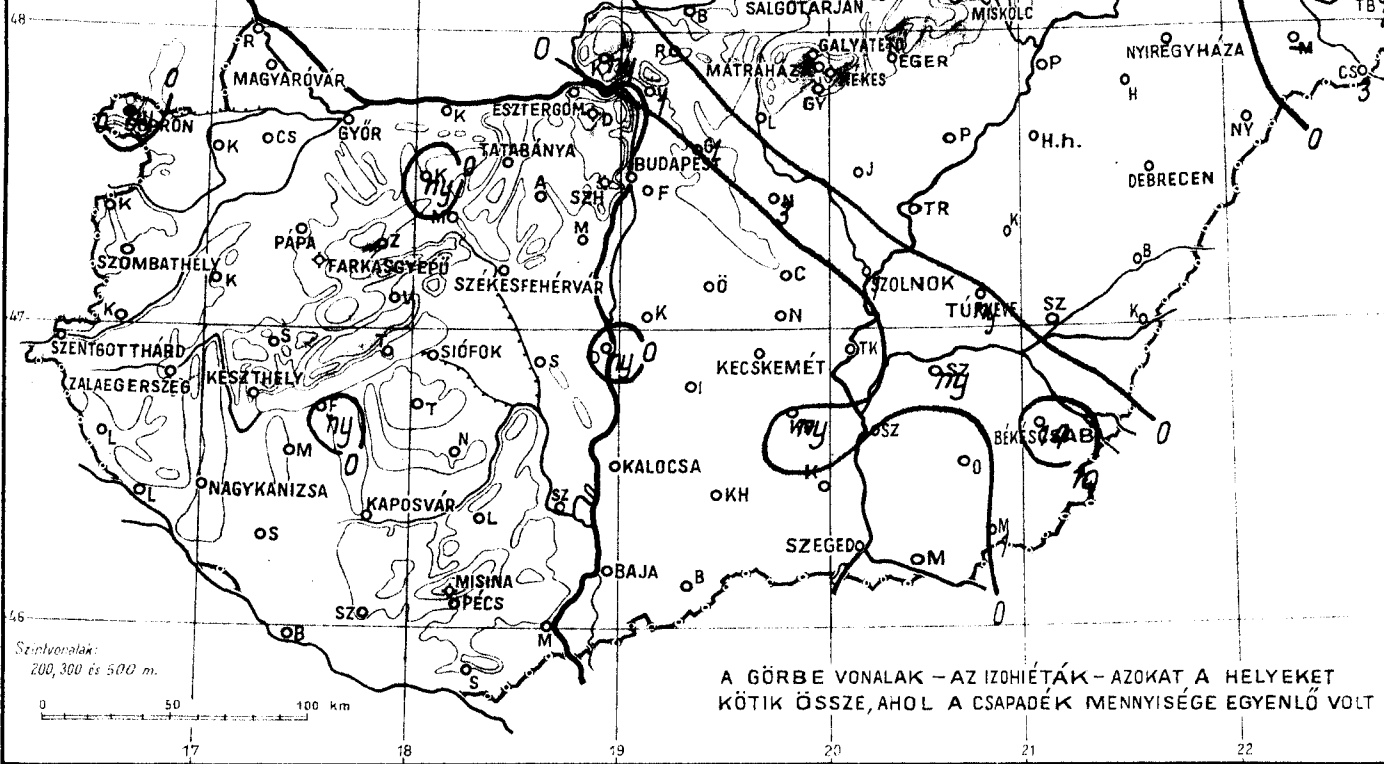
legmagasabb hőmérséklet: 35,2 C° /1903/

legalacsonyabb hőmérséklet: 9,2 C° /1892/

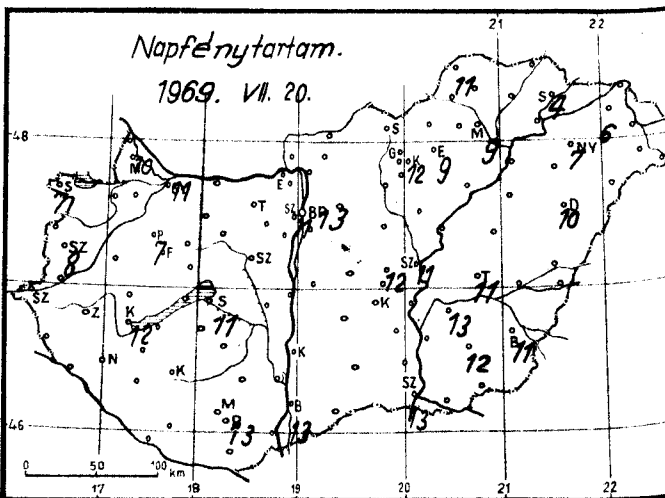
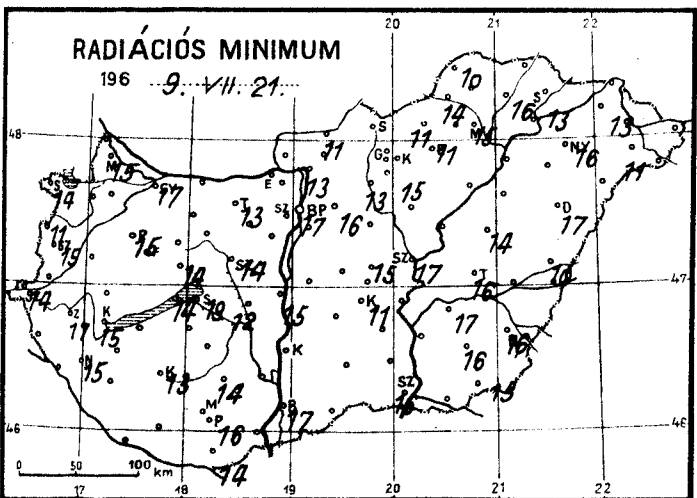
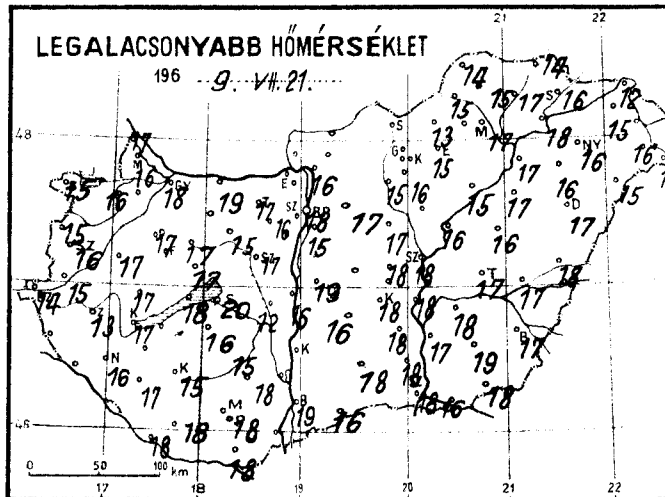
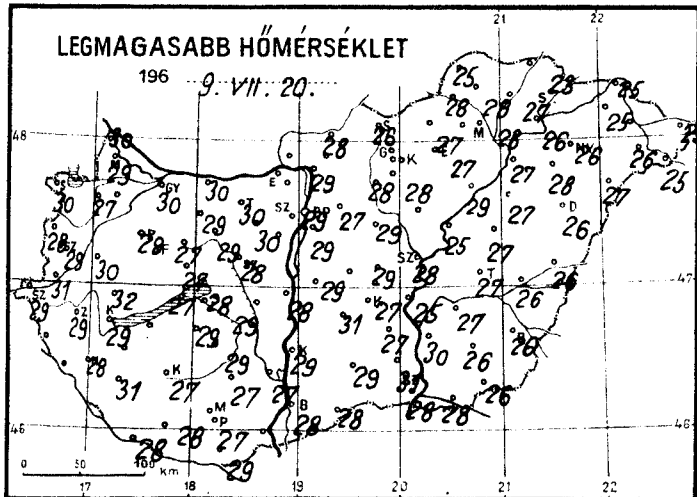
CSAPADÉKELOSZLÁS

AZ UTOLSÓ 24 ÓRÁBAN

196 9. VII. 20. 7h-TÓL.....VII. 21. 7h-IG



A GÖRBE VONALAK - AZ IZOHÉTÁK - AZOKAT A HELYEKET KÖTIK ÖSSZE, AHO L A CSAPADÉK MENNYISÉGE EGYENLŐ VOLT



1969. július. hó. 21. nap. hétfő.....	Az utolsó 24 óra adatai					
	Csapadék (mm)		Hőmérsékleti szélsőségek			Napsütés (óra) tegnap
			tegnapi nappali max.	éjszakai min.	min. 5 cm-en	
12815 Magyaróvár	.	.	29	16	15	10
822 Győr	.	.	30	18	17	11
825 Pápa	.	.	29	17	15	7
805 Sopron	ny	.	30	15	14	7
812 Szombathely	.	=	29	16	15	8
910 Szentgotthárd	.	=	29	17	14	
915 Zalaegerszeg	.	.	29	18	17	
Lenti	.	.				
925 Nagykanizsa	.	.	28	16	15	
920 Keszthely	.	.	29	17	15	12
Tihany	.	.	27	18	14	
935 Siófok	.	.	28	20	19	11
942 Pécs	.	.	27	18	16	13
941 Misina-tető (534 m)	.	.				
Siklós	.	.	29	18	14	
827 Farkasgyepű (400 m)	.	.	26	15	12	
Veszprém	.	.	27	17	14	
833 Tatabánya	.	.	30	17	13	
839 Budapest (Ferihegy)	.	.	29	15		
840 Budapest OMI	.	.	29	18	17	13
841 Budapest (Szabadság, 474 m)	.	=	26	15	14	11
Martonvásár	.	.				
835 Székesfehérvár	.	.	28	17	14	
Dunaújváros	ny	∇	28	16	15	
Szekszárd	.	P	27			
Mohács	.	.	29	15		
960 Baja	.	.	28	19	17	13
955 Kalocsa	.	.	29			
Cegléd	.	.	29	18	15	12
860 Szolnok	1	∇	28	18	17	11
970 Kecskemét	.	.	27	18		
Kiskunfélegyháza	ny	∇	27	18	11	
982 Szeged	.	.	28	18	16	13
Mezőhegyes	1	∇	26	18	15	
Orosháza	.	.	26	19	16	12
990 Békéscsaba	14	R	26	17	16	11
875 Túrkeve	ny	∇	27	17	16	11
Berettyóújfalu	ny	.	26	18	10	
880 Debrecen	.	.	26	17	17	10
892 Nyíregyháza	.	.	26	16	16	7
788 Kisvárd	3	∇	25	15	13	6
Mátészalka	.	.	26	16	11	
Tiszabecs	2	.	25	17		
Vác	1	.	29	16	13	
Gödöllő	1	∇	27	17	16	
Lőrinci	.	.	28	15	13	
Gyöngyös	.	.	28	16	15	
Balassagyarmat	.	.	28		11	
755 Salgótarján	.	.	26			
Galyatető (932 m)	.	.	21	12		
851 Kékestető (1000 m)	.	.	20	11	10	12
Mátraháza (672 m)	.	.				
865 Eger	.	.	27	15	11	9
Putnok	.	.	28	15	14	
Lillafüred	.	.	25	12		
772 Miskolc	.	.	28	17	15	9
Füged	.	.	27	17	16	
778 Sárospatak	.	P	26	16	13	4

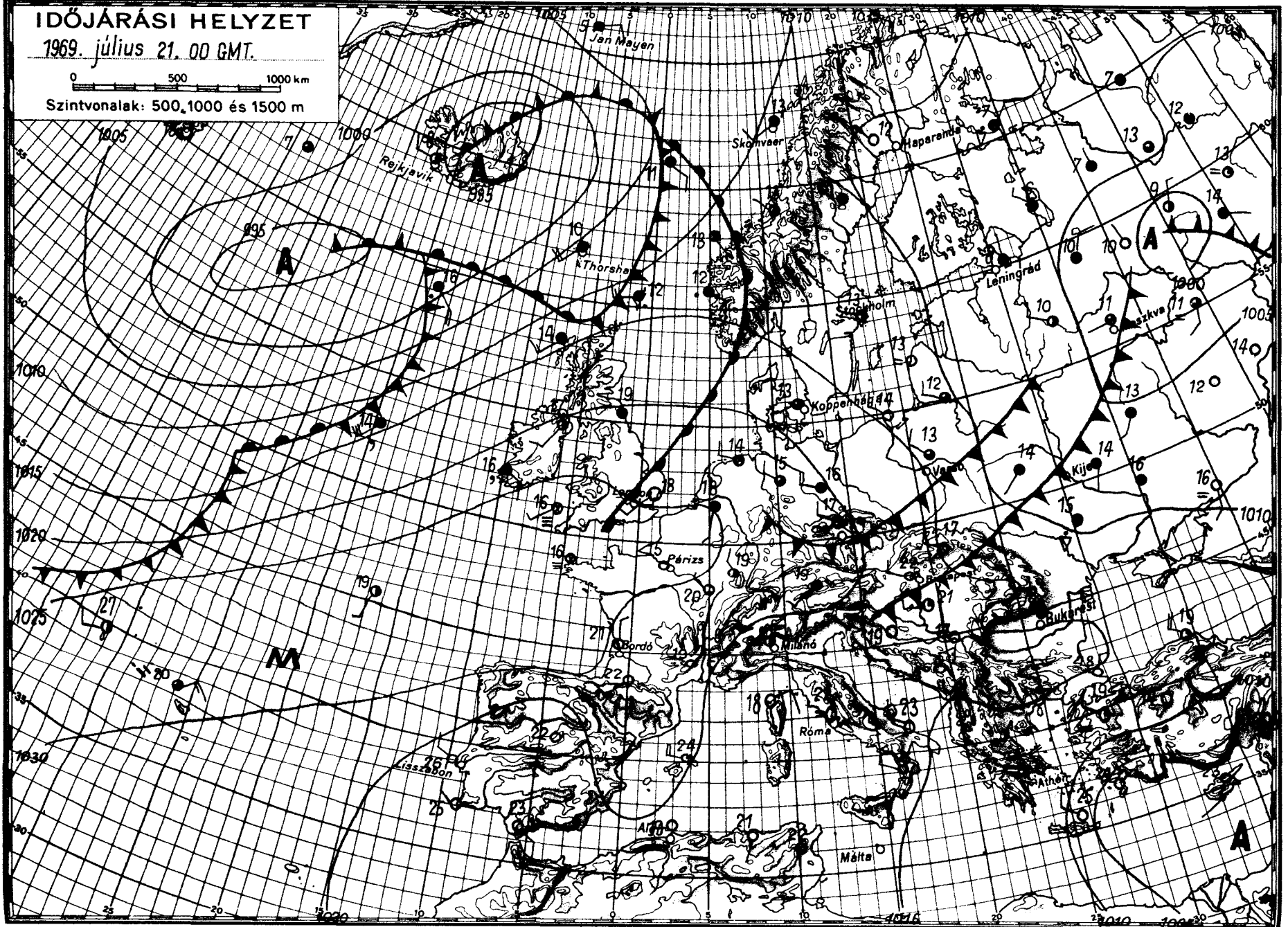
24 órai csapadék mm		
Rajka	.	
Kapuvár	.	
Csorna	.	
Komárom	.	
Káld	.	
Kőszeg	.	
Körnend	.	
Letenye	.	
Sümege	.	
Zirc	.	
Kisbér	ny	P
Mór	.	
Alesút	.	
Esztergom	.	
Dobogókő	.	
Fonyód	ny	
Tab	.	
Sárbogárd	.	
Sárhátvan	.	
Lengyel	.	
Nagykónyi	.	P
Marcali	.	
Somogyuszob	.	
Kaposvár	.	P
Bárcs	.	
Szigetvár	.	
Bárcsalmás	.	
Kiskunhalas	.	
Izsák	.	
Kunsztlmiklós	.	
Örkény	.	
Nagykát	3	
Júzapáti	.	P
Tiszakécske	.	
Nagykőrös	.	
Kistelek	.	
Makó	.	
Szentes	.	
Szarvas	.	
Szeghalom	ny	∇
Körösszakál	.	
Tiszaroff	.	
Poroszló	.	
Karcag	.	
Hortobágy	.	
Polgár	.	
Hajdúdorog	.	
Nyírlugos	.	
Csenger	3	∇
Vásárosnamény	5	
Záhony	3	
Királyrét	ny	
Rombány	.	
Borsodnádasd	.	
Jósvafő	.	
Szendrőlád	.	
Hidasnémeti	.	
Tokaj	.	
Szentendre	.	

IDŐJÁRÁSI HELYZET

1969. július 21. 00 GMT.

0 500 1000 km

Szintvonalak: 500, 1000 és 1500 m



0715315 - HUNGAR. SZÁRVAZ.

IDŐJÁRÁSI NAPIJELENTÉS

ЕЖЕДНЕВНЫЙ МЕТЕОРОЛОГИЧЕСКИЙ БЮЛЛЕТЕНЬ • DAILY WEATHER REPORT
BULLETIN QUOTIDIEN DE TEMPS • TÄGLICHER WETTERBERICHT

KIADJA AZ ORSZÁGOS METEOROLÓGIAI INTÉZET
BUDAPEST II. KITAIBEL PÁL UTCA 1
TELEFON: KÖZPONT: 353-500, IDŐJELZŐ OSZT.: 150-410

MEGJELENIK NAPONKÉNT * ELŐFIZETÉSI ÁRA
A POSTAI KÖLTSÉGGEL EGYÜTT NEGYEDÉVRE 60, Ft
KIADÁSÉRT FELEL AZ INTÉZET IGAZGATÓJA

82. évfolyam 203. szám.

+ Budapest +

1969. július 22. kedd

Az időjárási helyzet ma reggel és a várható időjárás:

Franciaországtól Közép-Európán át egészen Ukrajnáig nagykiterjedésű anti-ciklon helyezkedik el. Hatására csendes, csak kissé felhős, napos az idő. A nappali hőmérséklet általában az évszaknak megfelelően alakul. A Brit-szigetek északi részén, valamint Skandináviában és a Szovjetunió európai területének északi vidékein továbbra is a hűvösebb légtömegek egymást követő hullámai okoznak változékony, többfelé esős időjárást.

Hazánkban hétfőn változóan felhős volt az ég. Néhány helyről kisebb esőt jelentettek. A nappali hőmérséklet a felhősebb északi megyékben csak 20, 25, délen 25, 27 fokig emelkedett. Kedden hajnalban szeszélyes területi eloszlásban 11, 17 fokig hűlt le a levegő. A hőmérséklet 11 órakor 20, 25 fok között változott.

Ma 12 órakor a hőmérséklet Budapesten 23 fok, a tengerszintre átszámított légnyomás 765 mm, alig változik.

A Balaton vizének hőmérséklete Siófoknál 11 órakor 22,4 fok volt.

Várható időjárás szerda estig:

Kevés felhő, eső nélkül.

Mérsékelt északnyugati szél.

A nappali felmelegedés erősödik.

Várható legalacsonyabb éjszakai hőmérséklet: 13, 18,

legmagasabb nappali hőmérséklet szerdán: 25, 30 fok között.

Dunay Sándorné s.k.

A hőmérséklet napi középértéke és eltérése a 90 évi átlagtól /Budapesten/:

1969. VII. 21.: 20,5 C°, -1,4 C°.

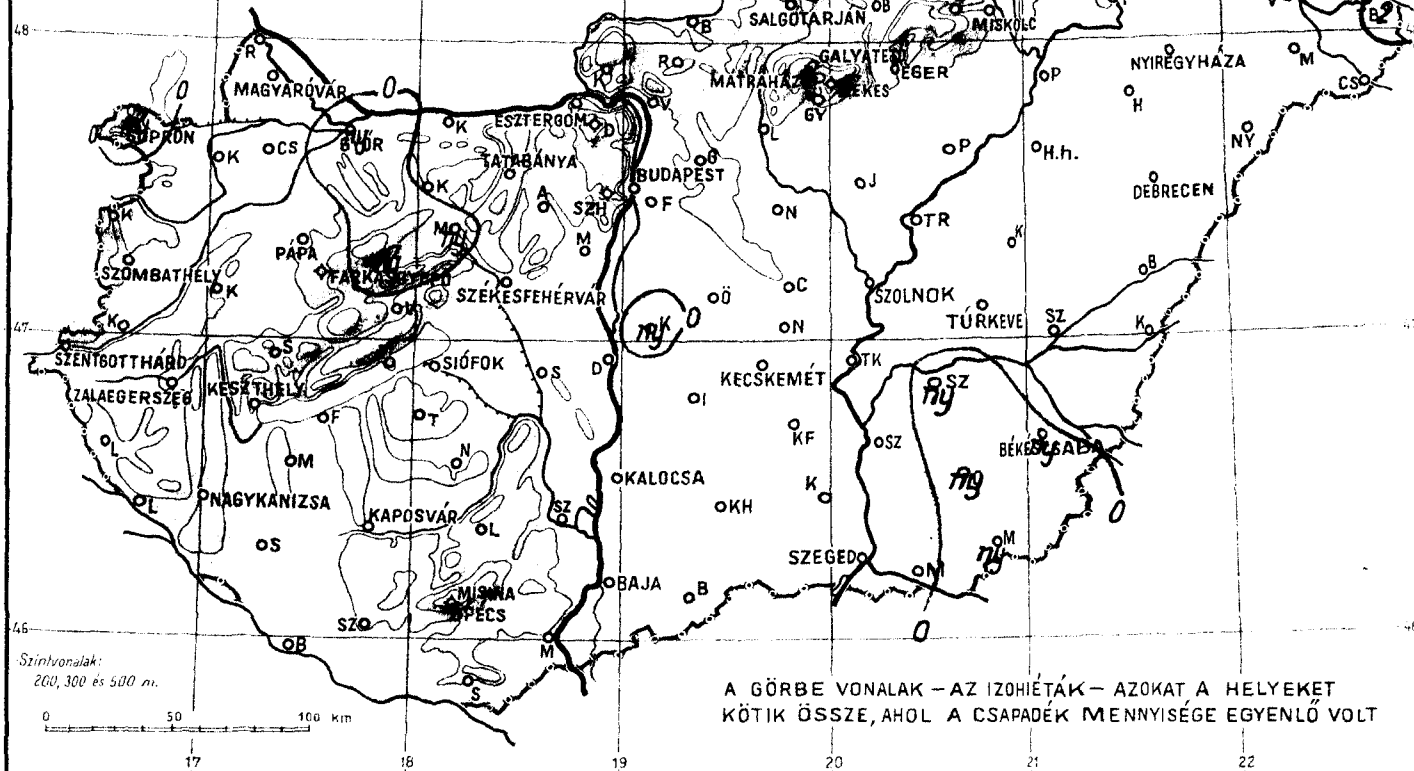
1871 óta ezen a napon Budapesten előfordult:

legmagasabb hőmérséklet: 35,5 C° /1886/
legalacsonyabb hőmérséklet: 11,1 C° /1892/

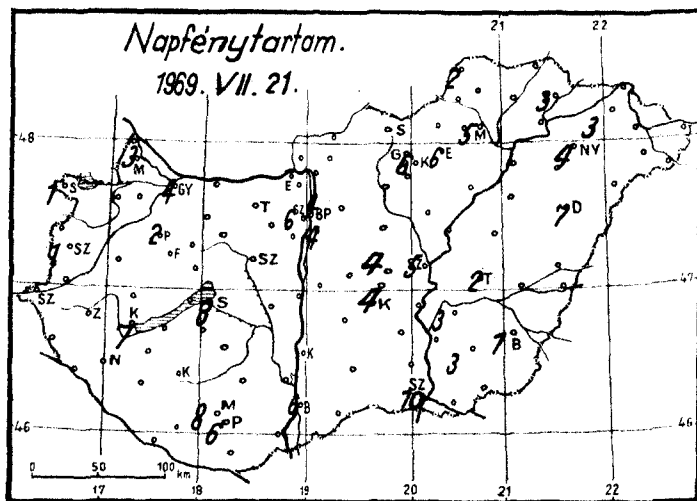
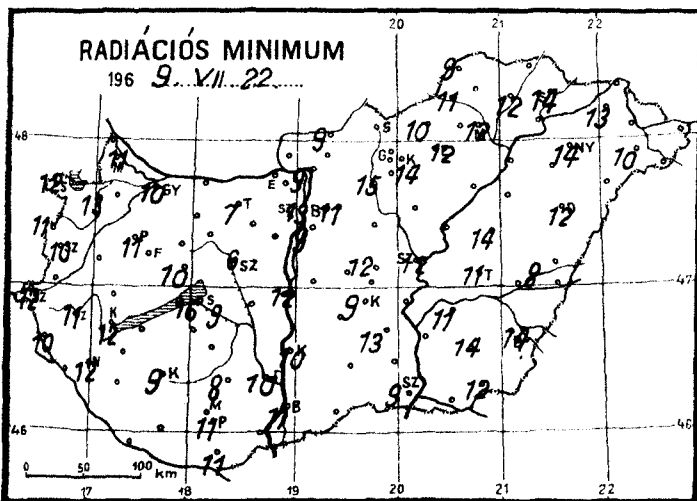
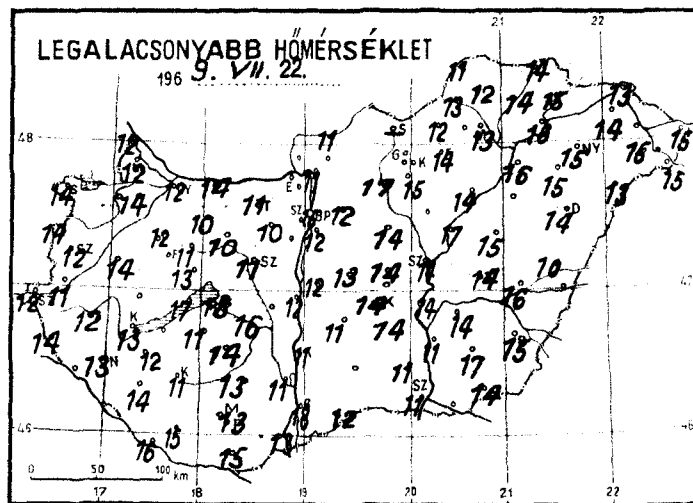
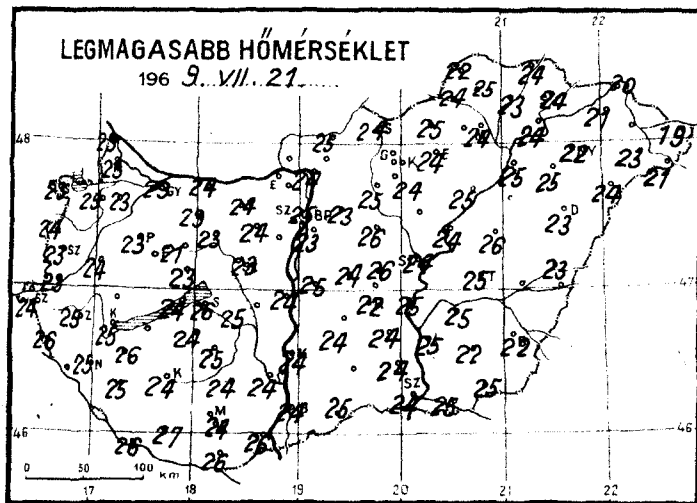
CSAPADÉKELOSZLÁS

AZ UTOLSÓ 24 ÓRÁBAN

196 9. VII. 21. 7h-TÓL VII. 22. 7h-IG



A GÖRBE VONALAK – AZ ISOHÉTÁK – AZOKAT A HELYEKET KÖTIK ÖSSZE, AHOL A CSAPADÉK MENNYISÉGE EGYENLŐ VOLT

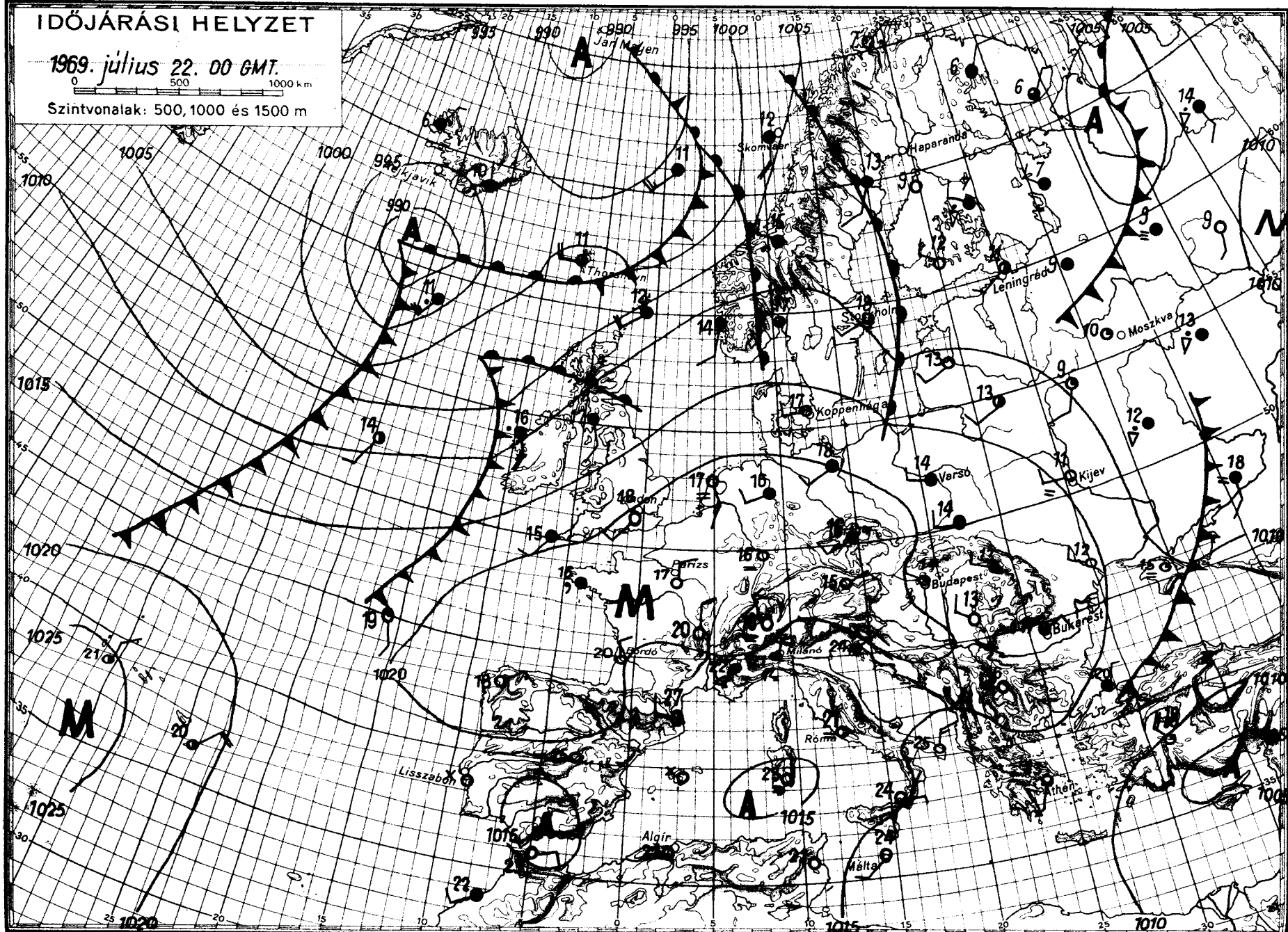


IDŐJÁRÁSI HELYZET

1969. július 22. 00 GMT.

0 500 1000 km

Szintvonalak: 500, 1000 és 1500 m



15349088 VONOLAK 113740

IDŐJÁRÁSI NAPIJELENTÉS

ЕЖЕДНЕВНЫЙ МЕТЕОРОЛОГИЧЕСКИЙ БЮЛЛЕТЕНЬ • DAILY WEATHER REPORT
BULLETIN QUOTIDIEN DE TEMPS • TÄGLICHER WETTERBERICHT

KIADJA AZ ORSZÁGOS METEOROLÓGIAI INTÉZET
BUDAPEST II. KITAIBEL PÁL UTCA 1
TELEFON: KÖZPONT: 353-500, IDŐJELZŐ OSZT.: 150-410

MEGJELENIK NAPONKÉNT * ELŐFIZETÉSI ÁRA
A POSTAI KÖLTSÉGGEL EGYÜTT NEGYEDÉVRE 60, Ft
KIADÁSÉRT FELEL AZ INTÉZET IGAZGATÓJA

82. évfolyam 204. szám. + Budapest + 1969. július 23. szerda

Az időjárási helyzet ma reggel és a várható időjárás:

Nyugat- és Közép-Európa nagy részén tovább tart a csendes, általában gyengén felhős, száraz, az évszaknak megfelelő hőmérsékletű idő. Erősen felhős, többfelé esős, szeles, változékony időjárást a Brit-szigeteken és a Szovjetunió európai területének egyes részein találunk. Kelet-Európában a legmagasabb nappali hőmérséklet 3-5 fokkal alacsonyabb az elmúlt évek átlagánál.

Hazánkban kedden a keleti megyékben felhős idő volt. A késő délutáni óráktól kezdve néhány helyen esett az eső. A lehullott eső mennyisége általában 5 mm alatt maradt, csupán Hidasnémetiben mértek 9, Fügödön 10 mm-t. Az ország többi részén változóan felhős volt az ég, a nap 4, 12 órán át sütött. A hőmérséklet országszerte 24, 28 fokig emelkedett. Ma hajnalra 12, 18 fokig hűlt le a levegő. A reggeli órákban a keleti országrészben elállt az eső. A délelőtti folyamán változóan felhős idő volt. A hőmérséklet 11 órakor 22, 26 fok között váltakozott.

Ma 12 órakor a hőmérséklet Budapesten 27 fok, a tengerszintre átszámított légnyomás 765 mm, alig változik.

A Balaton vizének hőmérséklete Siófoknál 11 órakor 22,2 fok volt.

Várható időjárás csütörtök estig:

Időnként kissé megnövekvő felhőzet, valószínűleg eső nélkül.
Éjszaka gyenge, napközben mérsékelt, változó irányú szél.
Meleg idő.

Várható legalacsonyabb éjszakai hőmérséklet: 13, 18,
legmagasabb nappali hőmérséklet csütörtökön: 27, 31 fok között.

Vadkerti Ferenc s.k.

A hőmérséklet napi középértéke és eltérése a 90 évi átlagtól /Budapesten/:

1969. VII. 22.: 22,2 C°, 0,0 C°.

1871 óta ezen a napon Budapesten előfordult:

legmagasabb hőmérséklet: 35,3 C° /1939/
legalacsonyabb hőmérséklet: 8,3 C° /1898/

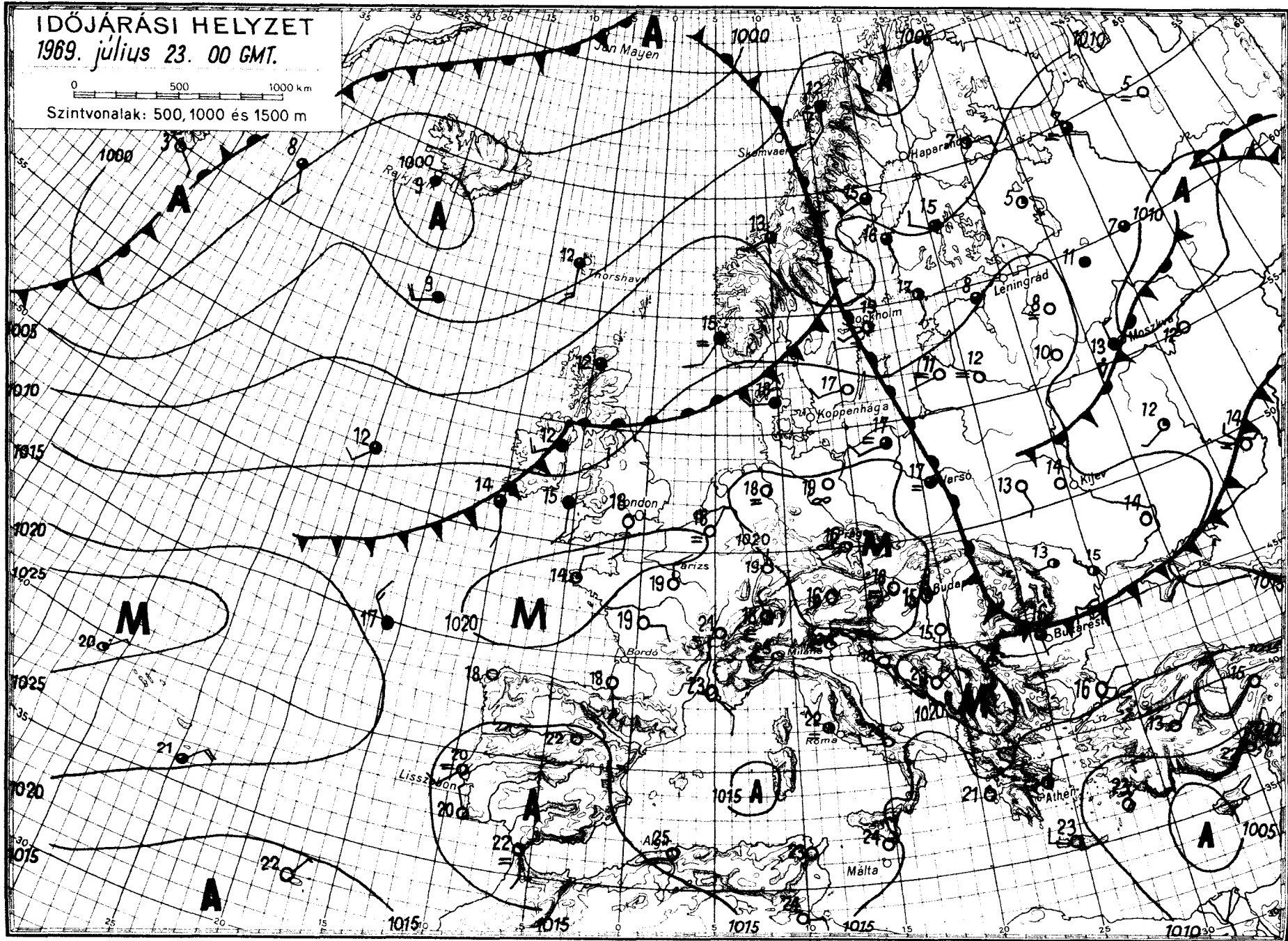
1969:.....július..... hó, 23.: nap szerda.....	Az utolsó 24 óra adatai					
	Csapadék (mm)		Hőmérsékleti szélsőségek			Napsütés (óra) tegnap
			tegnapi nappali max.	éjszakai min.	min. 5 cm-en	
12815 Magyaróvár	.	"	26	15	14	7
822 Győr	.	"	26	16	15	8
825 Pápa	.	"	26	14	13	8
805 Sopron	.	"	25	14	14	4
812 Szombathely	.	"	25	12	12	7
910 Szentgotthárd	.		26	12	12	
915 Zalaegerszeg	.		25	12	12	
Lenti	.		25	15	13	
925 Nagykanizsa	.	"	26	12	11	
920 Keszthely	.	"	26	13	13	10
Tihany	.		26	18	15	
935 Siófok	.		25	18	16	8
942 Pécs	.		25	15	13	11
941 Misina-tető (534 m)	.		22	16	14	11
Siklós	.		25	13	11	
827 Farkasgyepű (400 m)	.		25	17	13	
Veszprém	.		25	16	13	
833 Tatahánya	.	p	26	14	12	
839 Budapest (Ferihegy)	.		26	13	-	
840 Budapest OMI	.		27	18	15	11
841 Budapest (Szabadság, 474 m)	.	p	24	17	14	11
Martonvásár	.		26	16	14	
835 Székesfehérvár	.		25	13	10	
Dunaújváros	.		26	17	15	
Szekszárd	.		24	-	-	
Mohács	.	p	26	14		
960 Baja	.		26	15	12	12
955 Kaloosa	.		26	-	-	
Cegléd	.		27	14	12	9
860 Szolnok	.		27	15	14	9
970 Kecskemét	.		25	14	13	10
Kiskunfélegyháza	.		25	16	15	
982 Szeged	.		26	14	13	10
Mézőhegyes	.	p	25	15	13	
Orosháza	.		26	17	14	7
990 Békéscsaba	.		25	17	16	5
875 Túrkeve	ny		26	18	15	7
Berettyóújfalú	ny		25	17	16	
882 Debrecen	2		25	17	16	8
892 Nyíregyháza	4		25	17	17	3
788 Kiszvárd	4		24	16	16	3
Mátészalka	2		24	16	11	
Tiszabecs	4		25	15		
Vác	.	p	27	14	13	
Gödöllő	.	p	25	15	14	
Lőrinci	.		26	15	13	
Gyöngyös	.		26	17	16	
Balassagyarmat	.	p	25	14	11	
755 Salgótarján	.		25	15		
Galyatető (932 m)	.		22	13		
851 Kékestető (1000 m)	.		20	14	11	10
Mátraháza (672 m)	.					
865 Eger	.		26	17	15	9
Putnok	.	"	27	17	16	
Lillafüred	ny		27	16		
772 Miskolc	ny	"	25	17	16	8
Füged	10		24	16	16	
778 Sárospatak	.	"	24	17	17	2

24 órás csapadék mm		
Rajka	.	
Kapuvár	.	
Csorna	.	p
Komárom	.	
Káld	.	
Kőszeg	.	
Körmend	.	
Letenye	.	
Sümeg	.	"
Zirc	.	
Kisbér	.	p
Mór	.	p
Alosút	.	
Esztergom	.	
Dobogókő	.	
Fonyód	.	
Tab	.	
Sármány	.	
Lengyel	.	
Nagykőnyi	.	
Mareali	.	
Somogyzsolb.	.	
Kaposvár	.	p
Bárcs	.	
Szigetvár	.	
Bácsalmás	.	
Kiskunhalas	.	
Izsák	.	
Kunsztlők	.	
Örkény	.	
Nagykúta	.	
Jászapáti	.	p
Tiszakécske	.	
Nagykőrös	.	
Kistelek	.	
Makó	.	
Szentes	.	
Szarvas	.	
Szeghalom	.	
Körösszakál	.	
Tiszaroff	.	
Poroszló	ny	
Karcag	ny	
Hortobágy	.	
Polgár	3	▽
Hajdúdorog	3	▽
Nyírlugos	.	
Csenger	4	
Vásárosnamény	3	
Záhony	3	
Királyrét	.	
Romhány	.	
Borsodnádasd	.	
Jósvafő	.	
Szendrőlád	ny	
Hidasnémeti	9	
Tokaj	2	
Szentendre	.	

IDŐJÁRÁSI HELYZET 1969. július 23. 00 GMT.

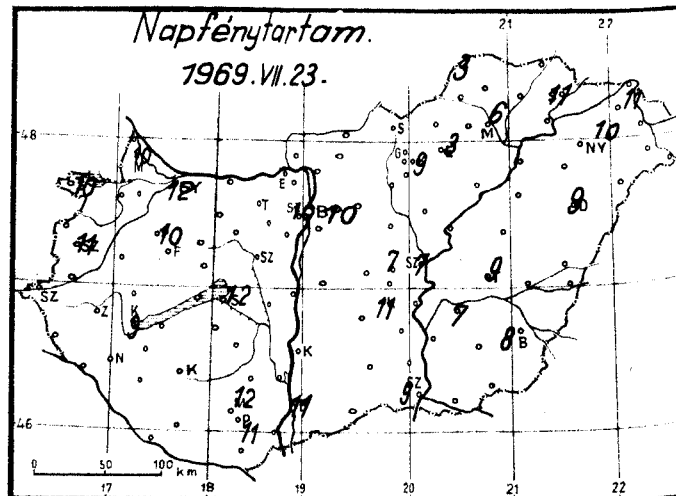
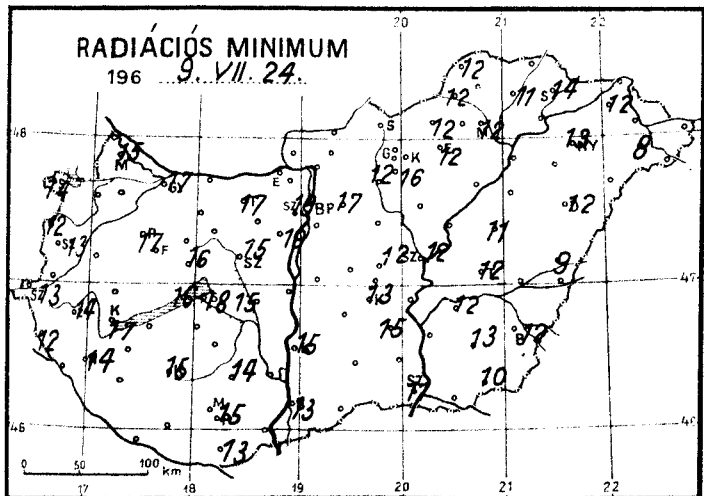
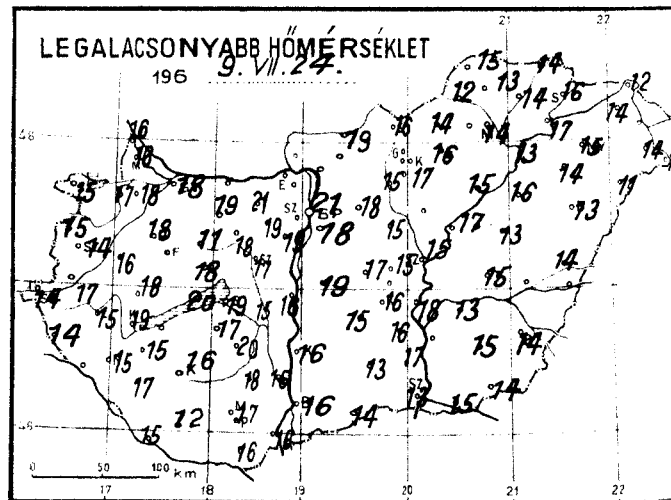
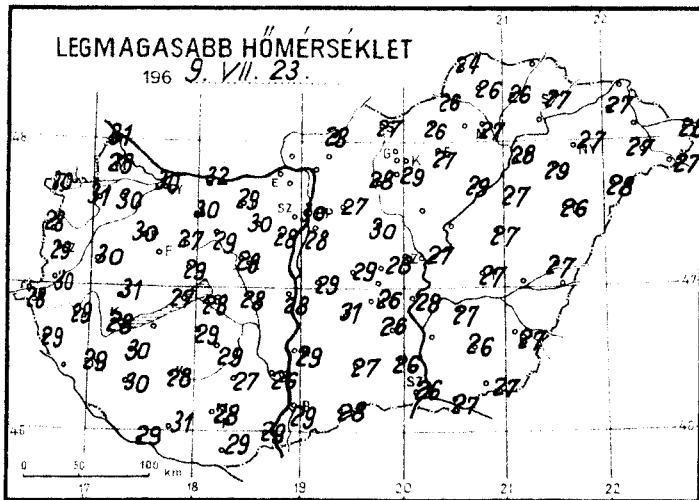
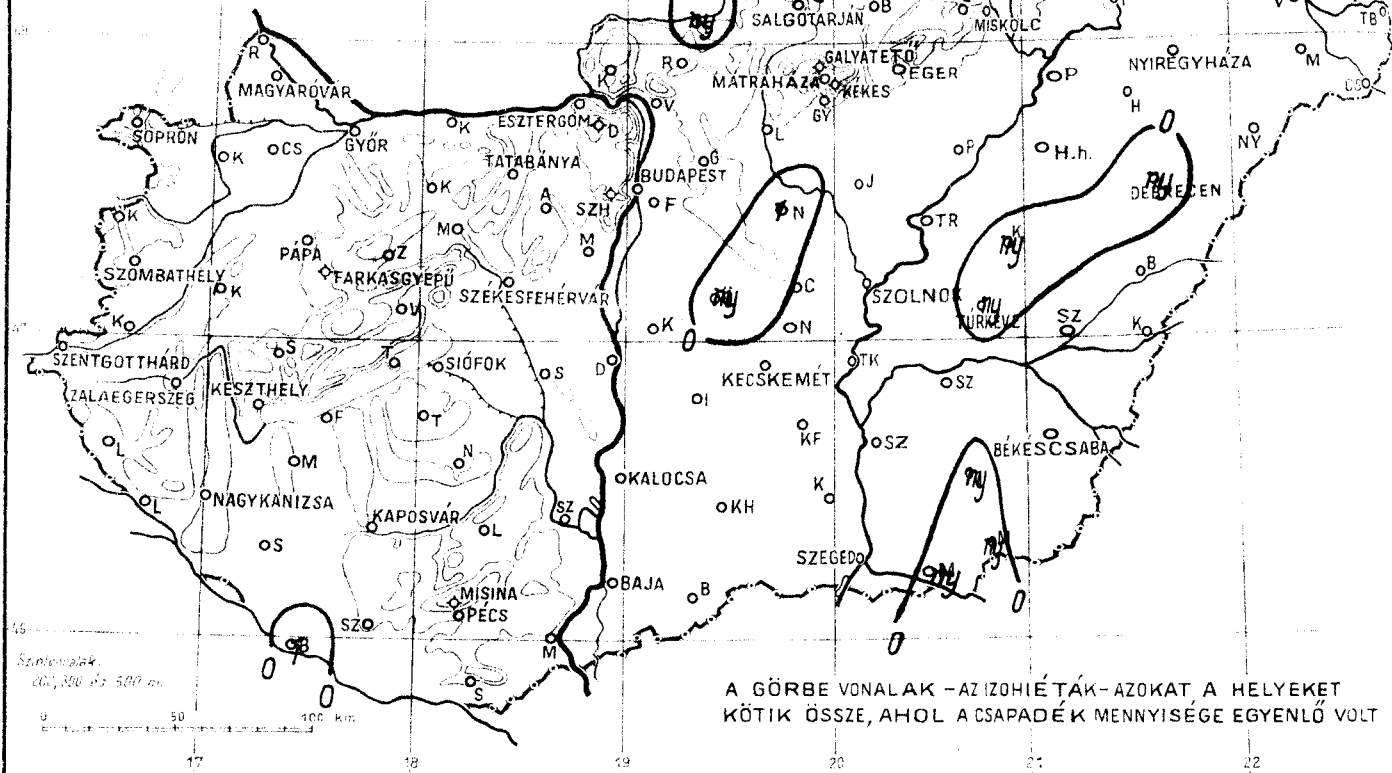
0 500 1000 km

Szintvonalak: 500, 1000 és 1500 m



CSAPADÉKELOSZLÁS

AZ UTOLSÓ 24 ÓRÁBAN
196 9. VII. 23. 7^h-TÓL VII. 24. 7^h-IG



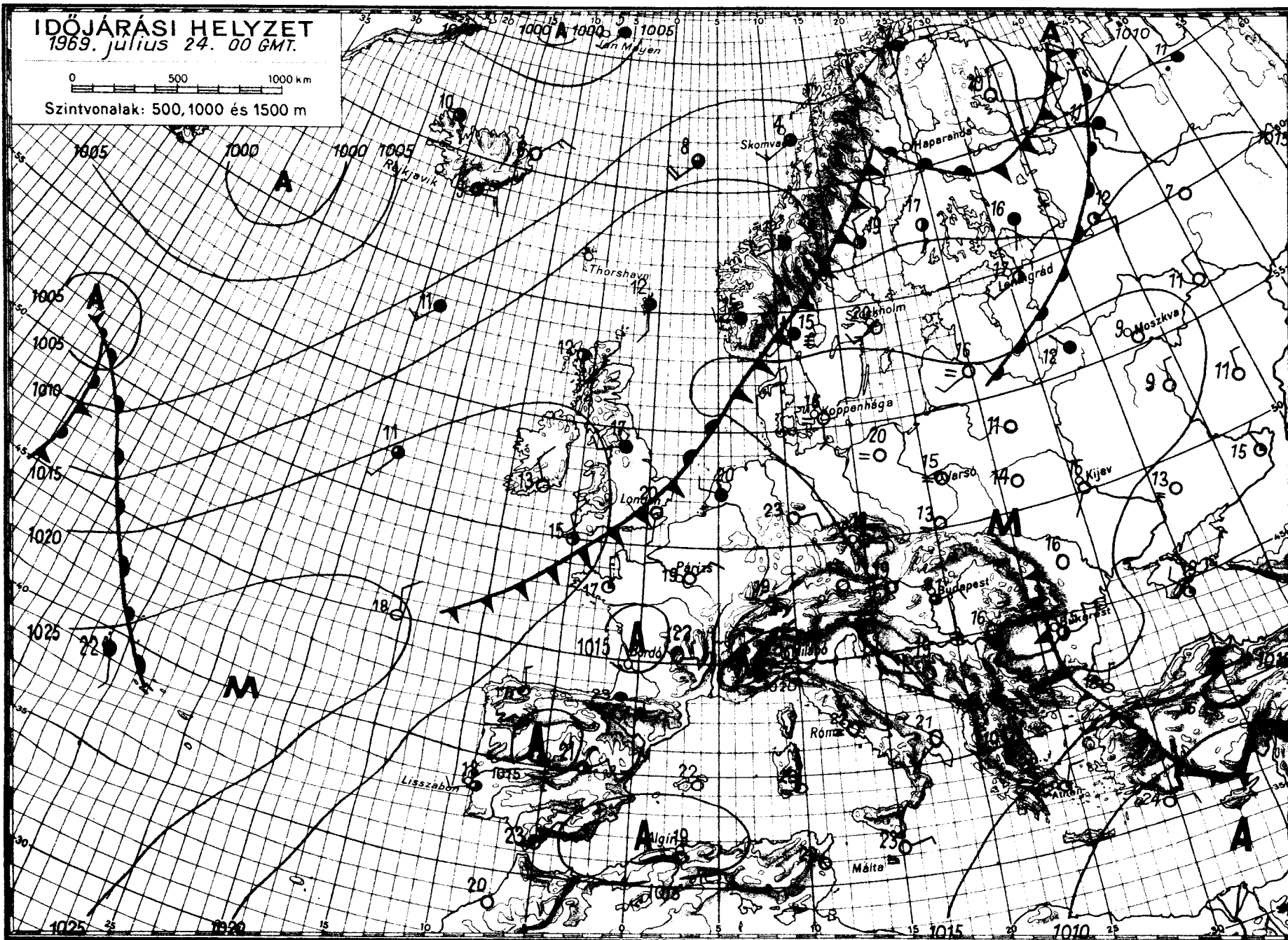
1969. július..... hó, 24. napcsütörtök....	Az utolsó 24 óra adatai						24 órai csapadék mm		
	Csapadék (mm)		Hőmérsékleti szélsőségek			Napsütés (óra) tegnap			
			tegnapi nappali max.	éjszakai min.	min. 5 cm-en				
12815 Magyaróvár	.	"	29	16	15	10	Rajka	.	
822 Győr	.	"	30	18	17	12	Kapuvár	.	
825 Pápa	.	"	30	18	17	10	Csorna	.	
805 Sopron	.		30	15	14	10	Komárom	.	P
812 Szombathely	.		29	14	13	11	Káld	.	
910 Szentgotthárd	.		28	14	13		Kőszeg	.	
915 Zalaegerszeg	.		29	15	14		Körmend	.	
Lenti	.		29	14	12		Letenye	.	
925 Nagykanizsa	.		29	15	14		Sümege	.	"
920 Keszthely	.	"	28	19	17	9	Zirc	.	
Tihany	.		27	20	16		Kisbér	.	
935 Siófok	.		28	19	18	12	Mór	.	
942 Pécs	.		28	17	15	11	Alesüt	.	
941 Misina-tető (534 m)	.		25	18	16	12	Esztergom	.	
Siklós	.		29	16	13		Dobogókő	.	
827 Farkasgyepű (400 m)	.		28	19	16		Fonyód	.	
Veszprém	.		29	18	16		Tab	.	
833 Tatabánya	.		29	21	17		Sárvár	.	
839 Budapest (Ferihegy)	.		28	18	-		Sárbogárd	.	
840 Budapest OMI	.		30	21	19	10	Lengyel	.	
841 Budapest (Szabadság, 474 m)	.	"	27	18	17	10	Nagykónyi	.	
Martonvásár	.		28	19	19		Marcali	.	
835 Székesfehérvár	.		28	17	15		Somogyuszob	.	
Dunaújváros	.		28	16	16		Kaposvár	.	P
Szekszárd	.	P	26	16	-		Bárcs	l	
Mohács	.		29	16			Szigetvár	.	
960 Baja	.		29	16	13	11	Bácsalmás	.	
955 Kalocsa	.		29	16	15		Kiskunhalas	.	
Cegléd	.		28	15	12	7	Izák	.	
860 Szolnok	.		27	15	12	7	Kunsztlmiklós	.	
970 Kecskemét	.	"	26	16	13	11	Örkény	ny	
Kiskunfélegyháza	.		26	16	15		Nagykúta	l	
982 Szeged	.		26	13	11	9	Jászapáti	.	P
Mezőhegyes	ny	P	27	14	10		Tiszakécske	.	
Orosháza	ny		26	15	13		Nagykőrös	.	
990 Békéscsaba	.		27	14	12	8	Kistelek	.	
875 Túrkeve	ny		27	15	12	9	Makó	ny	
Berettyóújfalú	.	P	27	14	9		Szentes	.	
882 Debrecen	ny		26	13	12	9	Szarvas	.	
892 Nyíregyháza	.	"	26	15	13	10	Szeghalom	.	P
788 Kisvárd	.		27	14	12	11	Körösszakál	.	
Mátészalka	.	P	27	14	8		Tiszaroff	.	
Tiszabecs	.		28	12			Poroszló	.	P
Vác	.						Karcag	ny	P
Gödöllő	.		27	18	17		Hortobágy	.	
Lőrinci	.		28	15	12		Polgár	.	
Gyöngyös	.		29	17	16		Hajdúdorog	.	
Balassagyarmat	ny	▼	28	19	16		Nyírlugos	.	
755 Salgótarján	.		27	16			Csenger	.	P
Galyatető (932 m)	.		24	14			Vásárosnamény	.	
851 Kékestető (1000 m)	.	"	20	14	11	9	Záhony	.	
Mátraháza (672 m)	.						Királyrét	.	
865 Eger	.		27	16	12	3	Romhány	.	
Putnok	ny	"	26	12	12		Borsodnád	.	
Lillafüred	.						Jósvafő	ny	
772 Miskolc	.	"	27	14	12	6	Szendrőlád	.	
Füged	.	P	26	14	11		Hidasnémeti	.	
778 Sárospatak	.		27	16	14	11	Tokaj	.	
	.						Szentendre	.	

IDŐJÁRÁSI HELYZET

1969. július 24. 00 GMT.

0 500 1000 km

Szintvonalak: 500, 1000 és 1500 m



IDŐJÁRÁSI NAPIJELENTÉS

ЕЖЕДНЕВНЫЙ МЕТЕОРОЛОГИЧЕСКИЙ БЮЛЛЕТЕНЬ • DAILY WEATHER REPORT
BULLETIN QUOTIDIEN DE TEMPS • TÄGLICHER WETTERBERICHT

KIADJA AZ ORSZÁGOS METEOROLÓGIAI INTÉZET
BUDAPEST II. KITAIBEL PÁL UTCA 1
TELEFON: KÖZPONT: 353-500, IDŐJELZŐ OSZT.: 150-410

MEGJELNIK NAPONKÉNT • ELŐFIZETÉSI ÁRA
A POSTAI KÖLTSÉGGEL EGYÜTT NEGYEDÉVRE 60. Ft
K IADÁSÉRT FELEL AZ INTÉZET IGAZGATÓJA

82. évfolyam 206. szám.

+ Budapest +

1969. július 25. péntek

Az időjárási helyzet ma reggel és a várható időjárás:

Az Ibériai-félszigettől Nyugat-Európán át Finnorszáig széles zónában az átlagosnál jóval melegebb az idő. Dél-Európából Közép-Európán át Kelet-Európa fölé terjedő zónában is meleg van, itt az átlaghoz közeli hőmérsékletek alakulnak ki. A nyugat-Európában a magas hőmérsékletekkel egyidőben erőteljes zivatar-tevékenység kezdődött, ami bár lassan, de kelet felé vonul. A következő nap folyamán ez a zivataros zóna valószínűleg már érinti a Kárpát-medencét is, de még nem hoz általános időromlást és esőket, csak szórványos zivatarokat vált ki.

Hazánkban csütörtökön folytatódott a száraz, meleg idő. A napsütés tartama 9 és 14 óra között volt. A hőmérséklet országsszerte 30 fok körül alakult ki.

Péntek hajnalra 13, 18 fokig hűlt le a levegő. Délelőtt száraz, meleg volt az idő, a hőmérséklet már 11 órára elérte a 25, 29 fokot.

Ma 12 órakor Budapesten a hőmérséklet 30 fok, a tengerszintre átszámított légnyomás 766 mm, gyengén süllyed.

A Balaton vizének hőmérséklete Siófoknál 11 órakor 23 fok.

Várható időjárás szombat estig:

Fokozódó nappali felhőképződés, szórványosan, elsősorban nyugaton kialakuló záporral, zivattal.

Mérsékelt, napközben megélénkülő szél.

Füledt, meleg idő.

Várható legalacsonyabb éjszakai hőmérséklet: 14, 19 fok között,
legmagasabb nappali hőmérséklet szombaton: 30 fok körül.

Dr. Tóth Pál. s.k.

A hőmérséklet napi középértéke és eltérése a 90 évi átlagtól /Budapesten/:

1969. VII. 24.: 24,9 C°, +2,8 C°.

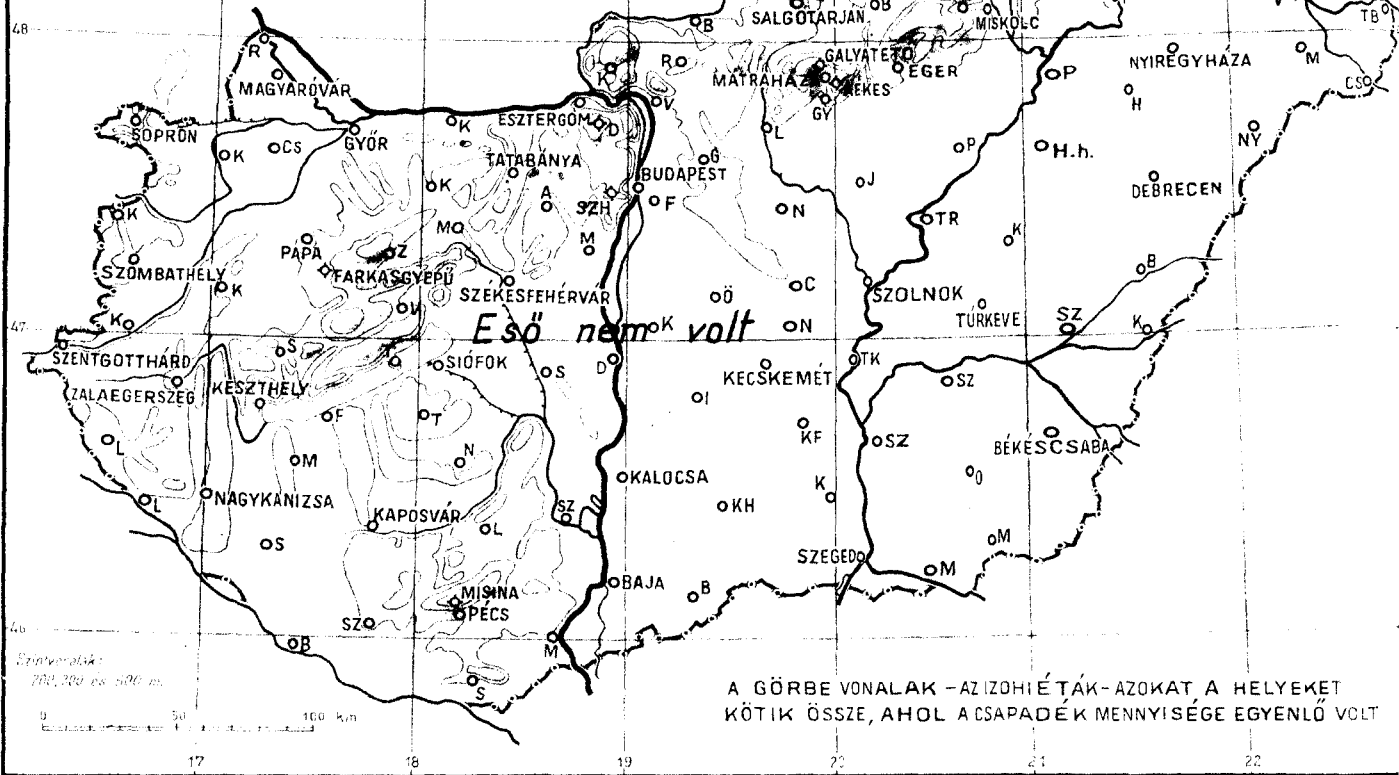
1871 óta ezen a napon Budapesten előfordult:

legmagasabb hőmérséklet: 36,8 C° /1929/

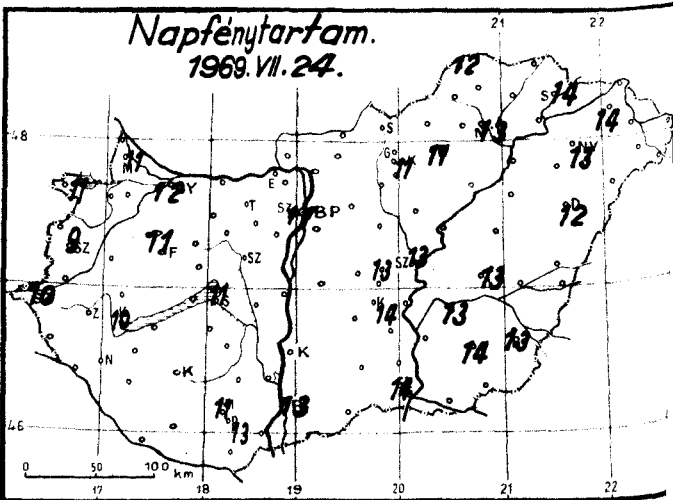
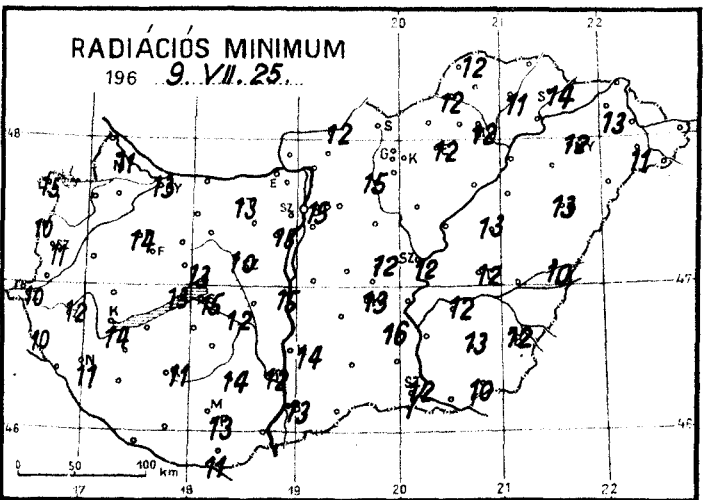
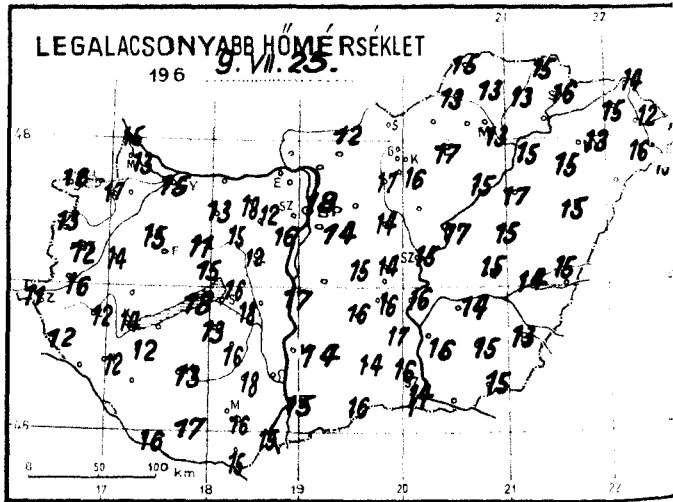
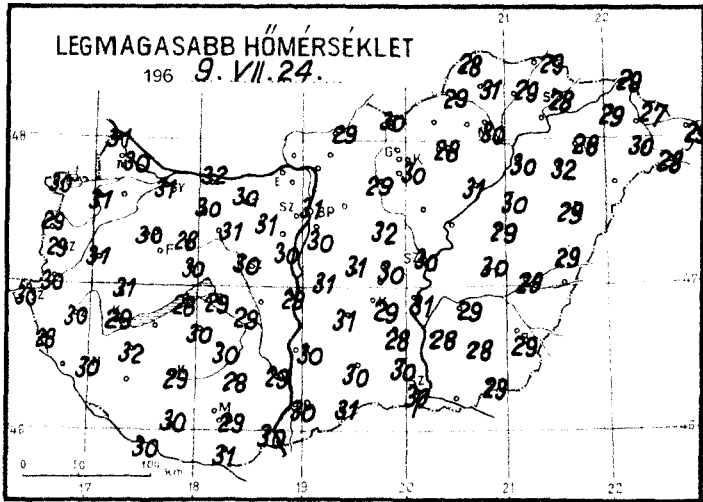
legalacsonyabb hőmérséklet: 10,2 C° /1885/

CSAPADÉKELOSZLÁS

AZ UTOLSÓ 24 ÓRÁBAN
196 9. VII. 24. 7h-TÓL VII. 25. 7h-IG



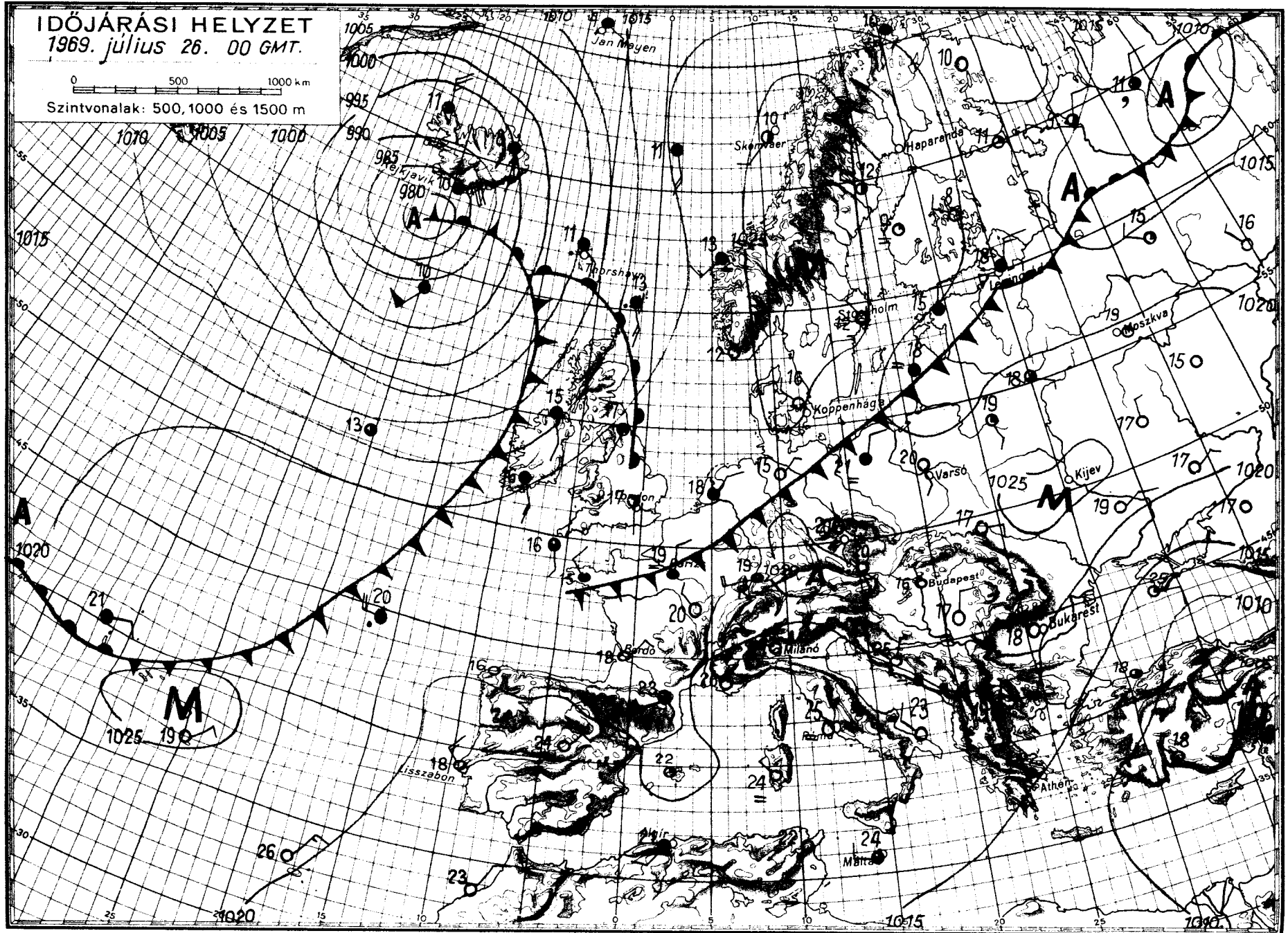
A GÖRBE VONALAK - AZ IZOHÉTÁK - AZOKAT A HELYEKET KÖTIK ÖSSZE, AHOL A CSAPADÉK MENNYISÉGE EGYENLŐ VOLT



IDŐJÁRÁSI HELYZET
1969. július 26. 00 GMT.

0 500 1000 km

Szintvonalak: 500, 1000 és 1500 m



IDŐJÁRÁSI NAPIJELENTÉS

ЕЖЕДНЕВНЫЙ МЕТЕОРОЛОГИЧЕСКИЙ БЮЛЛЕТЕНЬ • DAILY WEATHER REPORT
BULLETIN QUOTIDIEN DE TEMPS • TÄGLICHER WETTERBERICHT

KIADJA AZ ORSZÁGOS METEOROLÓGIAI INTÉZET
BUDAPEST II. KITAIBEL PÁL UTCA 1
TELEFON: KÖZPONT: 353-500, IDŐJELZŐ OSZT.: 150-110

MEGJELENIK NAPONKÉNT • ELŐFIZETÉSI ÁRA
A POSTAI KÖLTSÉGGEL EGYÜTT NEGYEDÉVRE 60, Ft
KIADÁSÉRT FELEL AZ INTÉZET IGAZGATÓJA

82. évfolyam 208. szám.

+ Budapest +

1969. július 27. vasárnap

Az időjárás helyzet ma reggel és a várható időjárás:

A Brit-szigeteken keresztül hűvös levegő áramlik északkelet felé, ami jelenleg a Skandináv-félsziget nyugati partjain okoz esőket. Ugyancsak hűvös levegő árasztotta el a Szovjetunió európai területének északi térségét is. Európa többi részein folytatódik a szokatlanul meleg nyári idő, amit helyenként záporok, zivatarok tarkítanak. A Kárpát-medencében hétfőn meleg marad az idő, de a zivatarhajlam kissé megnövekszik.

Hazánkban szombaton napos, fülledt, igen meleg idő volt. Napközben országsszerte 30, 34 fokig emelkedett a hőmérő higanyszála. Eső sehol sem hullott. Ma hajnalra szeszélyes eloszlásban általában 13, 20 fokig hült le a levegő. Délelőtt országsszerte napos, igen meleg idő volt, 11 órakor 27, 31 fok közötti hőmérsékletet mértek.

Ma 12 órakor Budapesten a hőmérséklet 31 fok volt, a tengerszintre átszámított légnyomás 764 mm, nem változik.

A Balaton vizének hőmérséklete Siófoknál 26 fok volt.

Várható időjárás hétfő estig:

Időnként kissé megnövekvő felhőzet.

Néhány helyen zivatar.

Éjszaka gyenge, napközben mérsékelt északkeleti szél.

Igen meleg idő.

Várható legalacsonyabb éjszakai hőmérséklet: 15, 20.

legmagasabb nappali hőmérséklet hétfőn: 29, 34 fok között.

Kerényi Nárcisz s.k.

A hőmérséklet napi középértéke és eltérése a 90 évi átlagtól /Budapesten/:

1969. VII. 26.: 27,5 C°, +5,2 C°.

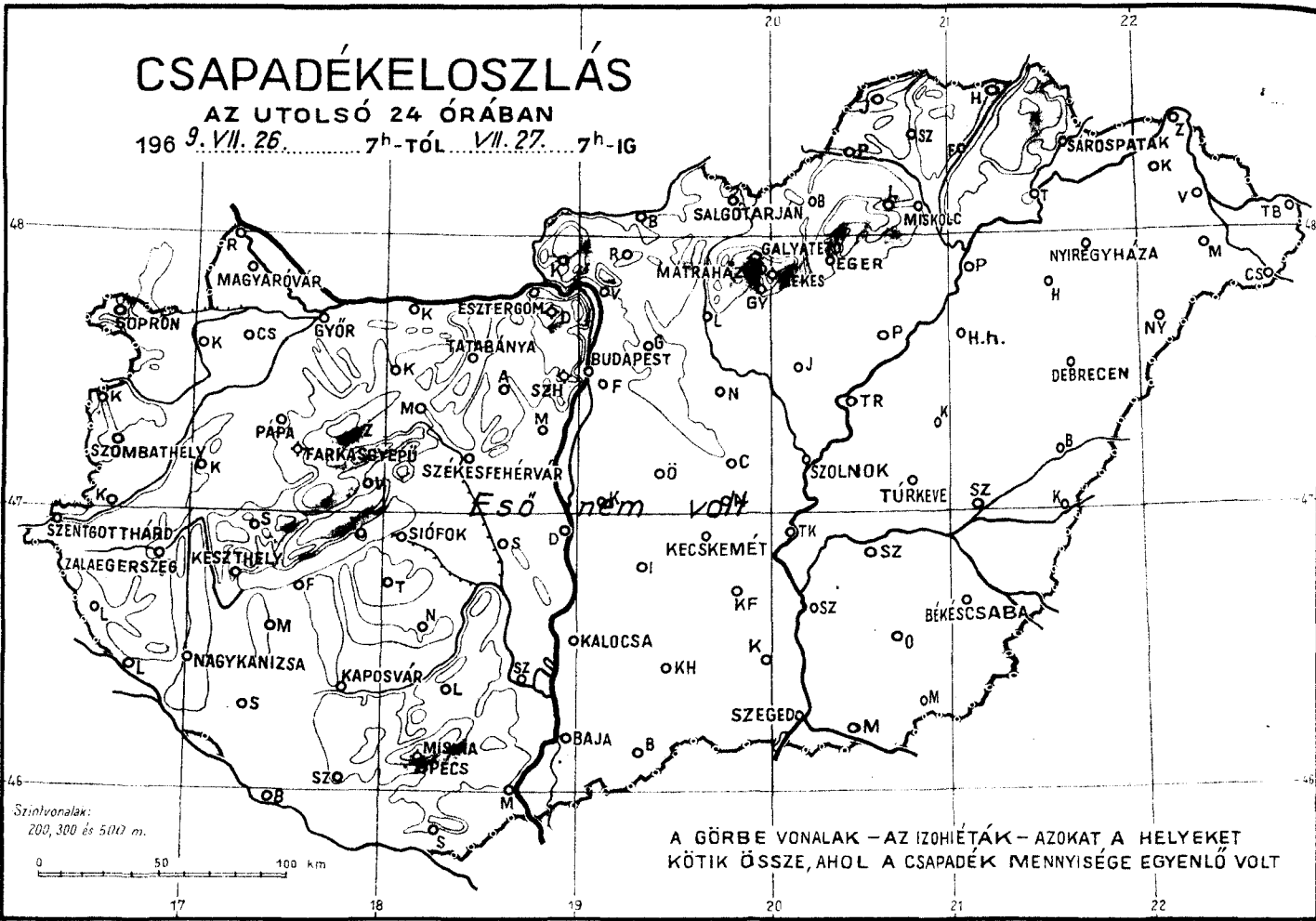
1871 óta ezen a napon Budapesten előfordult:

legmagasabb hőmérséklet: 37,4 C° /1921/

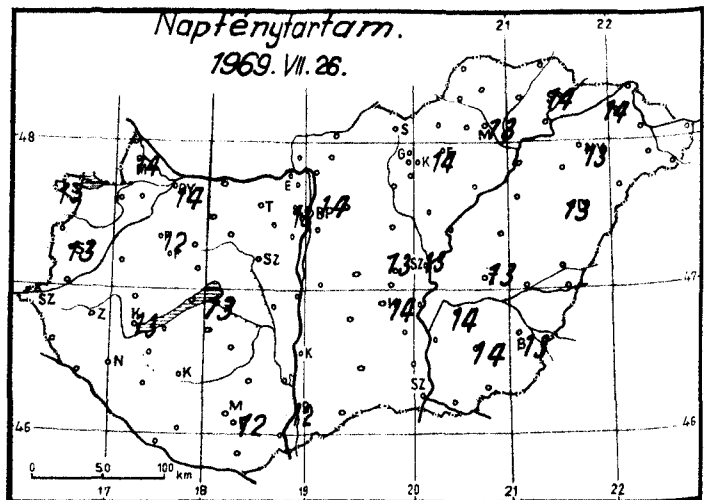
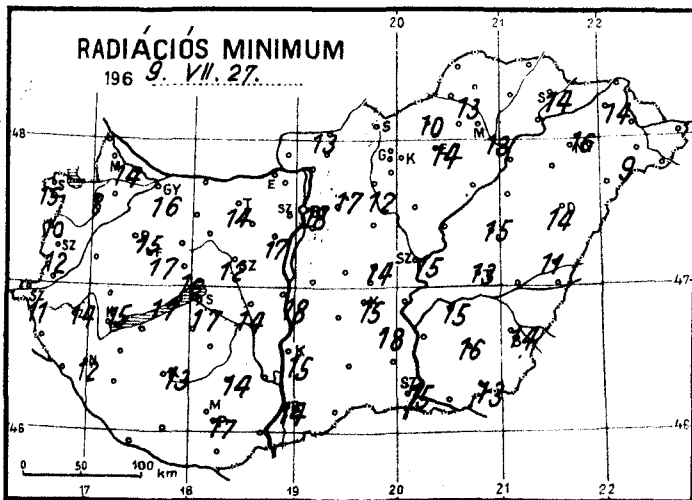
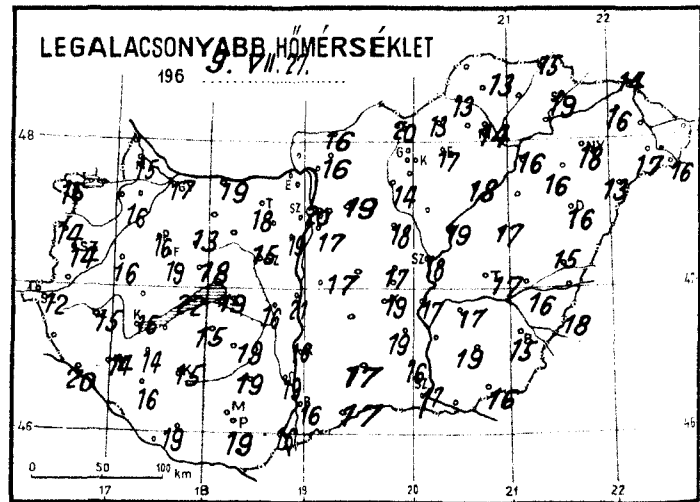
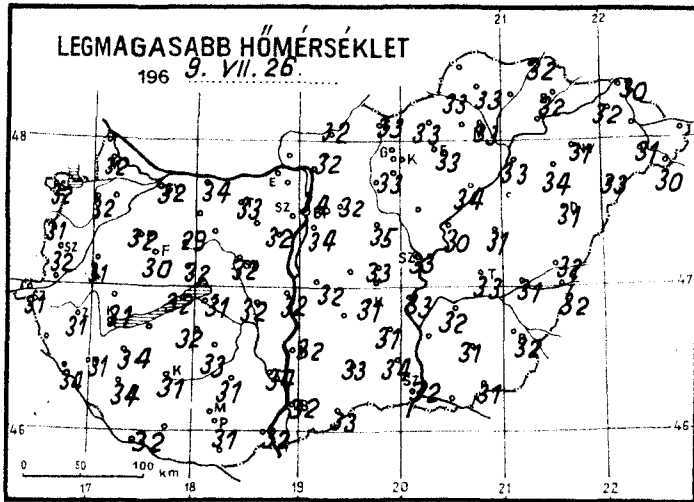
legalacsonyabb hőmérséklet: 10,6 C° /1939/

CSAPADÉKELOSZLÁS

AZ UTOLSÓ 24 ÓRÁBAN
196 9. VII. 26. 7^h-TÓL VII. 27. 7^h-IG



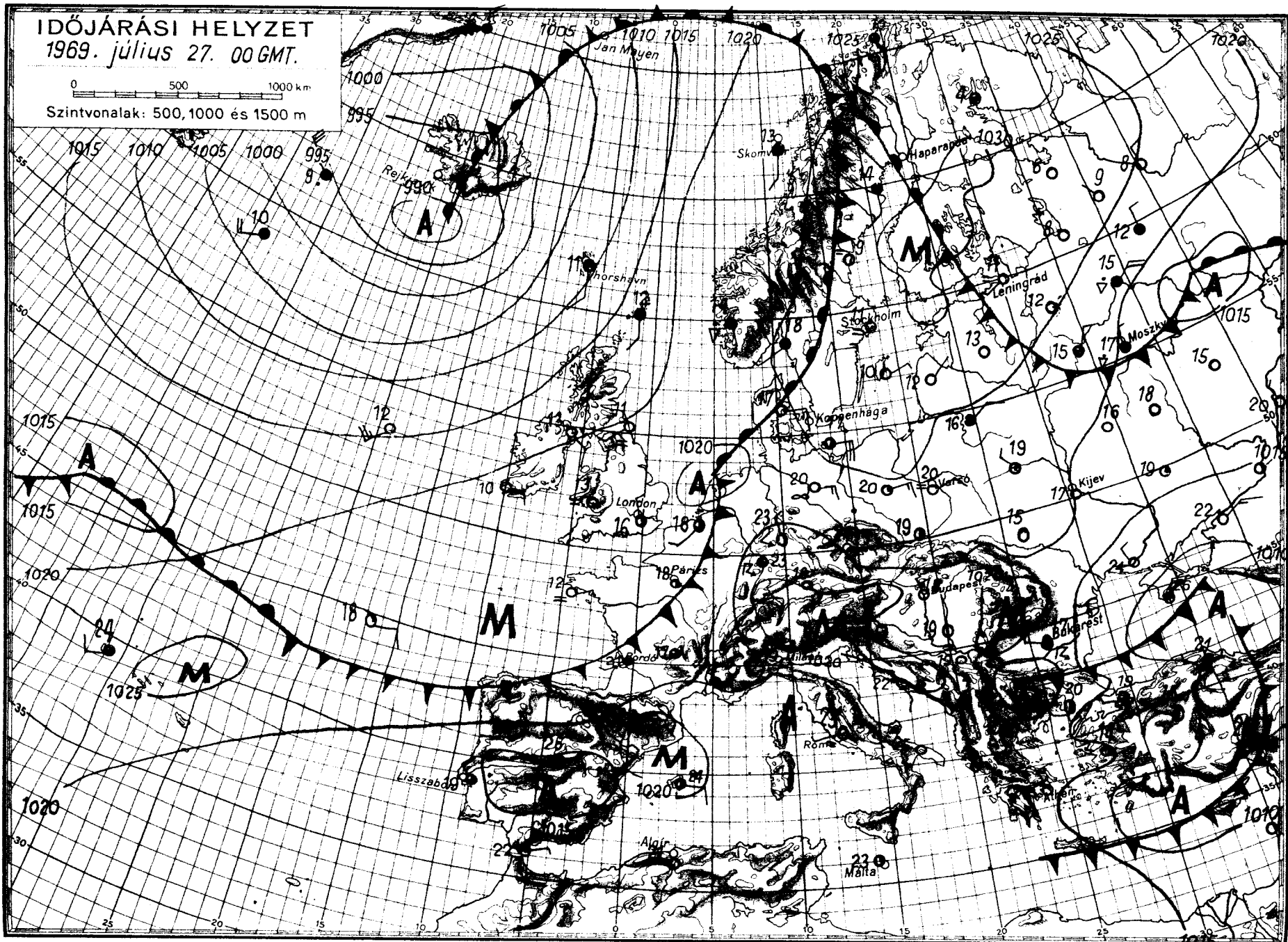
A GÖRBE VONALAK - AZ IZOHÉTÁK - AZOKAT A HELYEKET KÖTIK ÖSSZE, AHOL A CSAPADÉK MENNYISÉGE EGYENLŐ VOLT



IDŐJÁRÁSI HELYZET 1969. július 27. 00 GMT.

0 500 1000 km

Szintvonalak: 500, 1000 és 1500 m



IDŐJÁRÁSI NAPIJELENTÉS

ЕЖЕДНЕВНЫЙ МЕТЕОРОЛОГИЧЕСКИЙ БЮЛЛЕТЕНЬ • DAILY WEATHER REPORT
BULLETIN QUOTIDIEN DE TEMPS • TÄGLICHER WETTERBERICHT

KIADJA AZ ORSZÁGOS METEOROLÓGIAI INTÉZET
BUDAPEST II. KITAIBEL PÁL UTCA 1
TELEFON: KÖZPONT: 353-500, IDŐJELZŐ OSZT.: 150-410

MEGJELENIK NAPONKÉNT • ELŐFIZETÉSI ÁRA
A POSTAI KÖLTSÉGGEL EGYÜTT NEGYEDÉVRE 60, Ft
KIADÁSÉRT FELEL AZ INTÉZET IGAZGATÓJA

82. évfolyam 209. szám.

+ Budapest +

1969. július 28. hétfő

Az időjárási helyzet ma reggel és a várható időjárás:

Európa időjárásában az elmúlt 24 óra alatt lényeges változás nem történt. A Brit-szigeteken és a Skandináv-félsziget nyugati partjain továbbra is erősen felhős, esős időjárás uralkodik. A Szovjetunió európai területének északi és keleti részeit hűvös levegő árasztotta el, így ott a hőmérséklet 2, 4 fokkal alacsonyabb a legutóbbi évek átlagánál. Európa többi részein folytatódik a hőség, amit csak a helyenként kialakuló heves hózivatarok enyhítenek. A Kárpát-medencében kedden fülledt, meleg marad az idő, de a zivatarhajlam fokozódik.

Hazánkban vasárnap napos, igen meleg idő volt. A hőmérséklet legmagasabb értéke országszerte elérte a 30, 35 fokot. A délutáni órákban a Dunántulon néhány helyen zivatar keletkezett. A lehullott eső mennyisége azonban csak Alcsuton érte el a 2, Veszprémben pedig az 5 mm-t. Ma hajnalra a délnyugati megyékben 13, 15, máshol csak 16, 22 fokig hült le a levegő. Délelőtt ország-szerte folytatódott a hőség. 11 órakor 27, 31 fok között volt a hőmérséklet.

Ma 12 órakor Budapesten a hőmérséklet 30 fok volt, a tengerszintre átszámított légnyomás 763 mm, nem változik.

A Balaton vizének hőmérséklete 11 órakor Siófoknál 27 fok volt.

Várható időjárás kedd estig:

Időnként megnövekvő felhőzet, helyenként zivatarral.

Mérsékelt, változó irányú szél, zivatar idején átmeneti szélerősödés.

A fülledt, meleg idő tovább tart.

Várható legalacsonyabb éjszakai hőmérséklet: 15, 20,

legmagasabb nappali hőmérséklet kedden: 30, 35 fok között.

Kerényi Nárcisz s.k.

Távolabbi kilátások péntekig:

Legalacsonyabb hajnali hőmérsékletek 15, 20 fok között. Legmagasabb nappali hőmérsékletek 26, 31 fok között. Jelenetős mennyiségű /legalább 5 mm/ eső az ország területének 70 százalékán várható.

TÁVELŐREJELZŐ CSOPORT

A hőmérséklet napi középértéke és eltérése a 90 évi átlagtól /Budapesten/:

1969. VII. 27.:

27,6 C°,

+5,3 C°.

1871 óta ezen a napon Budapesten előfordult:

legmagasabb hőmérséklet: 36,7 C° /1921/

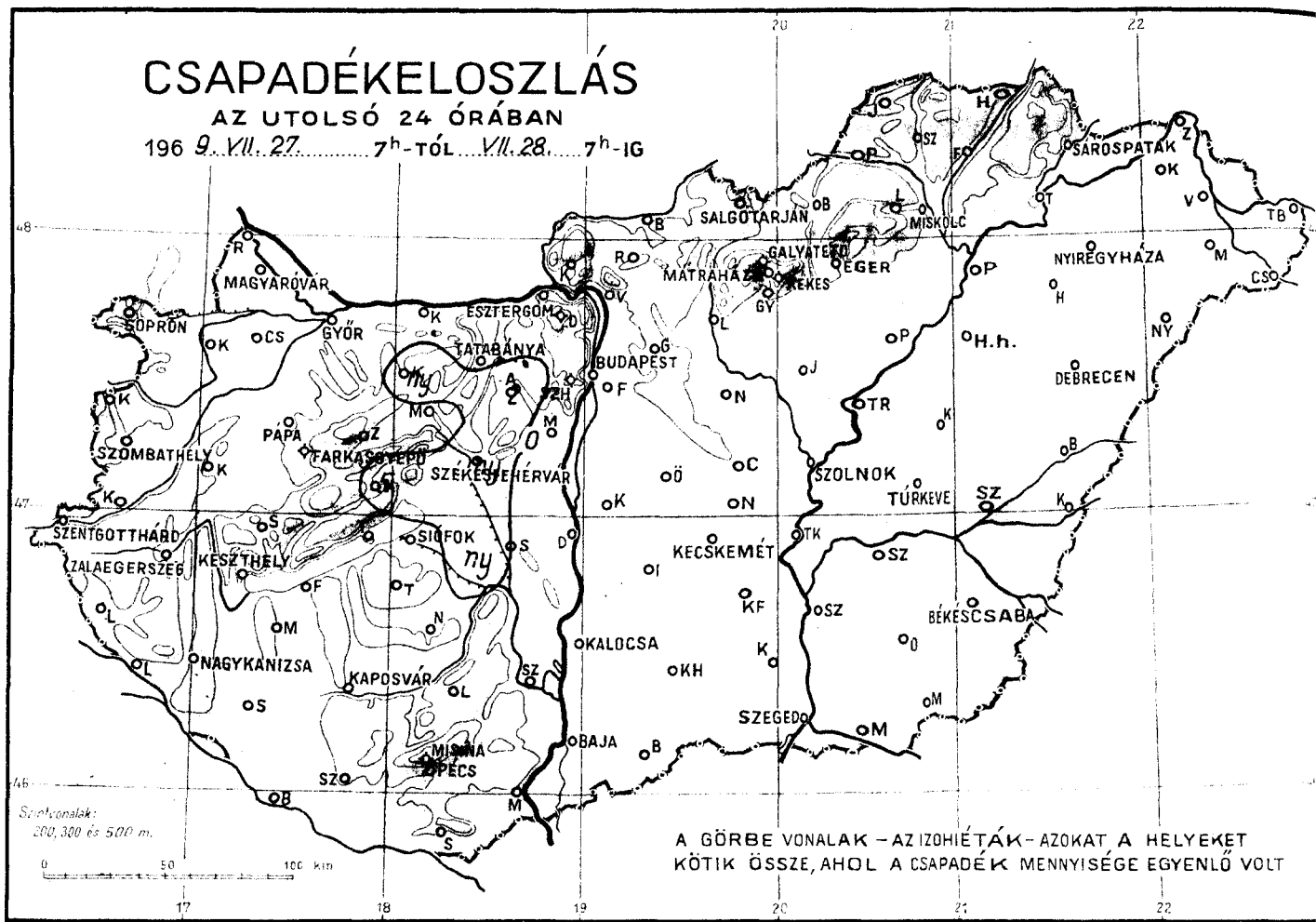
legalacsonyabb hőmérséklet: 9,0 C° /1890/

69.428.

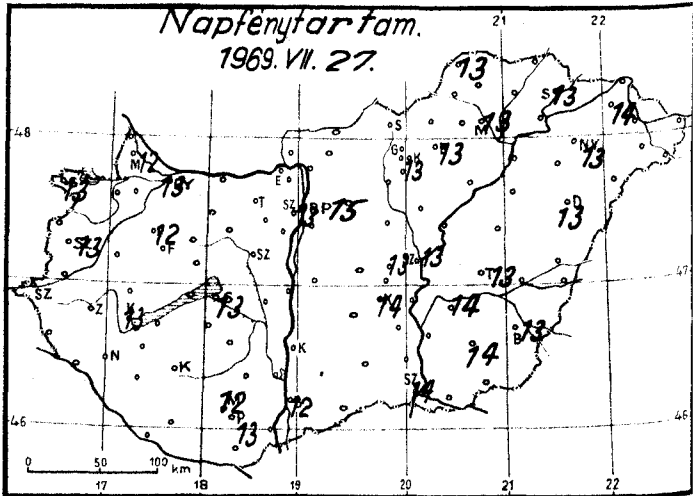
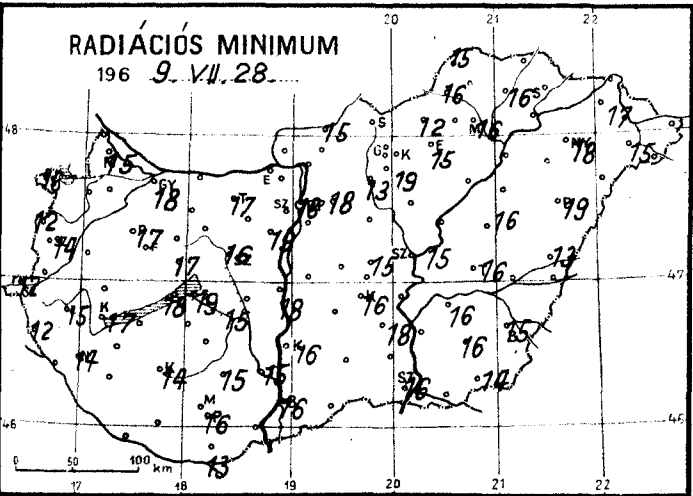
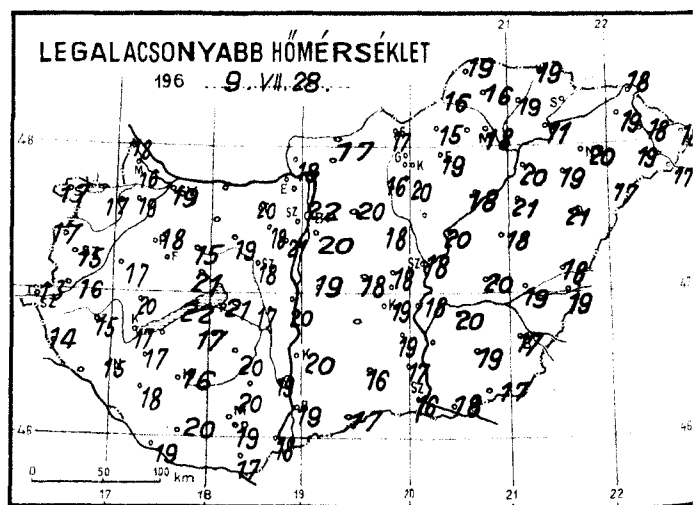
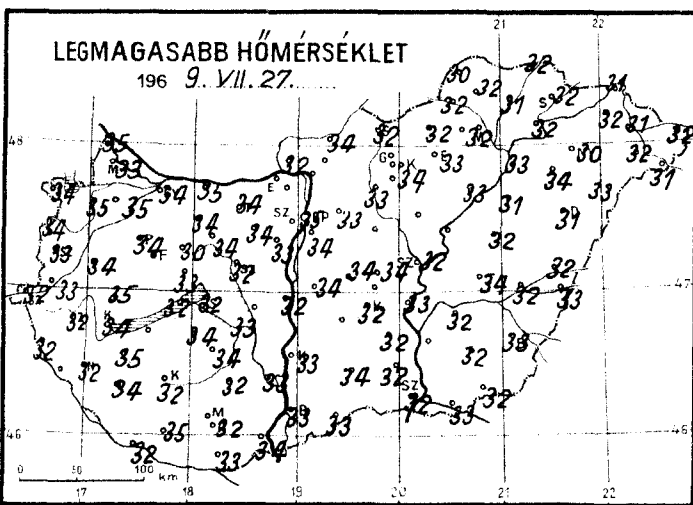
CSAPADÉKELOSZLÁS

AZ UTOLSÓ 24 ÓRÁBAN

196 9. VII. 27. 7h-TÓL VII. 28. 7h-IG



A GÖRBE VONALAK - AZ ISOHÉTÁK - AZOKAT A HELYEKET KÖTIK ÖSSZE, AHOL A CSAPADÉK MENNYISÉGE EGYENLŐ VOLT



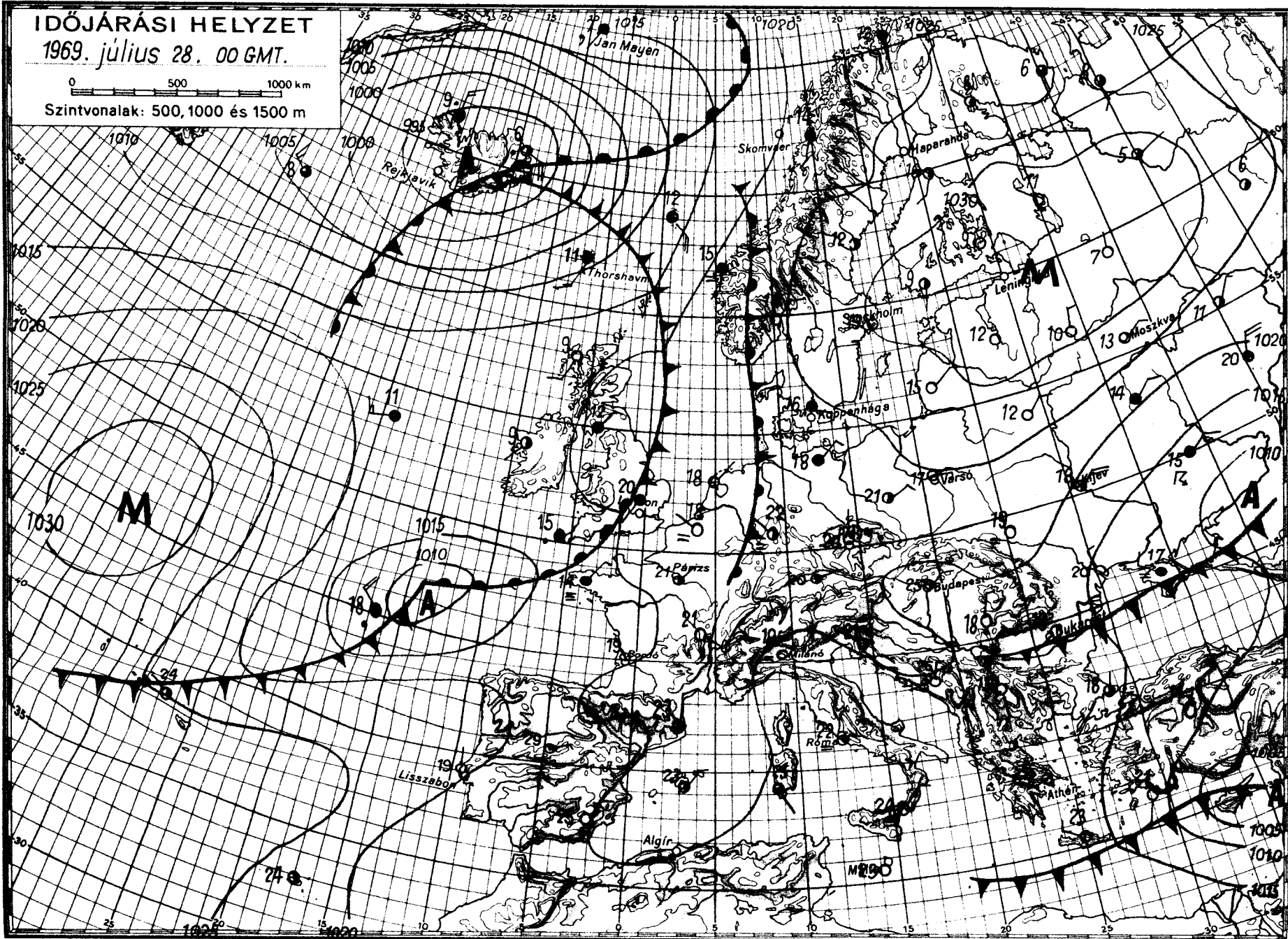
1969. július. hó, 28. nap hétfő	Az utolsó 24 óra adatai						24 órás csapadék mm		
	Csapadék (mm)	Hőmérsékleti szélsőségek			Napsütés (óra) tegnap				
		tegnapi nappali max.	éjszakai min.	min. 5 cm-en					
12815 Magyaróvár	.		33	16	15	12	Rajka	.	
822 Győr	.		34	19	18	13	Kapuvár	.	
825 Pápa	.		34	18	17	12	Csorna	.	
805 Sopron	.		34	17	16	13	Komárom	.	
812 Szombathely	.		33	13	14	13	Káld	.	
910 Szentgotthárd	.		32	13	12		Kőszeg	.	
915 Zalaegerszeg	.		32	15	15		Körmend	.	
Lenti	.		32	14	12		Letenye	.	
925 Nagykanizsa	.	=	32	15	14		Sümege	.	
920 Keszthely	.		34	17	17	13	Zirc	.	
Tihany	.		32	22	18		Kisbér	ny	p
935 Siófok	.	R	32	21	19	13	Mór	.	
942 Pécs	.		32	19	16	13	Alosút	2	
941 Misina-tető (534 m)	.		30	23	19	12	Esztergom	.	
Siklós	.	A	33	17	13		Dobogókő	.	
827 Farkasgyepű (400 m)	.						Fonyód	.	
Veszprém	5	v	33	21	17		Tab	.	
833 Tatabánya	.		34	20	17		Sárhát	ny	R
839 Budapest (Ferihegy)	.		34	20	-		Lengyel	.	
840 Budapest OMI	.		35	22	19	15	Nagykónyi	.	
841 Budapest (Szabadság, 474 m)	.	A	32	20	16	13	Marcali	.	
Martonvásár	.		33	21	19		Somogyiszob	.	
835 Székesfehérvár	ny		32	18	16		Kaposvár	.	p
Dunaújváros	.		32	20	18		Barcs	.	
Szekszárd	.	A	33	19	15		Szigetvár	.	
Mohács	.		34	18			Bácsalmás	.	
960 Baja	.		33	19	16	12	Kiskunhalas	.	
955 Kalocsa	.		33	20	16		Izsák	.	
Cegléd	.		34	18	15	13	Kunsztlők	.	
860 Szolnok	.		32	18	15	13	Örkény	.	
970 Kecskemét	.		32	19	16	14	Nagykátai	.	
Kiskunfélegyháza	.		32	19	18		Jászapati	.	
982 Szeged	.		32	16	16	14	Tiszakécske	.	
Mezőhegyes	.	A	32	17	14		Nagykőrös	.	p
Orosháza	.		32	19	16	14	Kistelek	.	
990 Békéscsaba	.		33	17	15	13	Makó	.	
875 Túrkeve	.		34	20	16	13	Szentes	.	
Berettyóújfalu	.	A	32	18	13		Szarvas	.	
882 Brecen	.		31	21	19	13	Szeghalom	.	p
892 Nyíregyháza	.		30	20	18	13	Köröszakál	.	
788 Kisvárdai	.		32	19	17	14	Tiszaroff	.	
Mátészalka	.	A	32	19	15		Poroszló	.	
Tiszabecs	.		32	18			Karcag	.	
Vác	.						Hortobágy	.	
Gödöllő	.		33	20	18		Polgár	.	p
Lőrinci	.		33	16	13		Hajdúdorog	.	
Gyöngyös	.		34	20	19		Nyírlugos	.	
Balassagyarmat	.	A	34	17	15		Csenger	.	
755 Salgótarján	.		32	17			Vásárosnamény	.	
Galyatető (932 m)	.		28	15			Záhony	.	
851 Kékestető (1000 m)	.		26	17	15	13	Királyrét	.	
Mátraháza (672 m)	.						Romhány	.	
865 Eger	.		33	19	15	13	Borsodnádásd	.	
Putnok	.	A	32	16	16		Jósvafő	.	
Lillafüred	.		30	17			Szendrőlád	.	
772 Miskolc	.		32	18	16	13	Hidasnémeti	.	
Füged	.	A	31	19	16		Tokaj	.	
778 Sárospatak	.		32	-	-	13	Szentendre	.	

IDŐJÁRÁSI HELYZET

1969. július 28. 00 GMT.

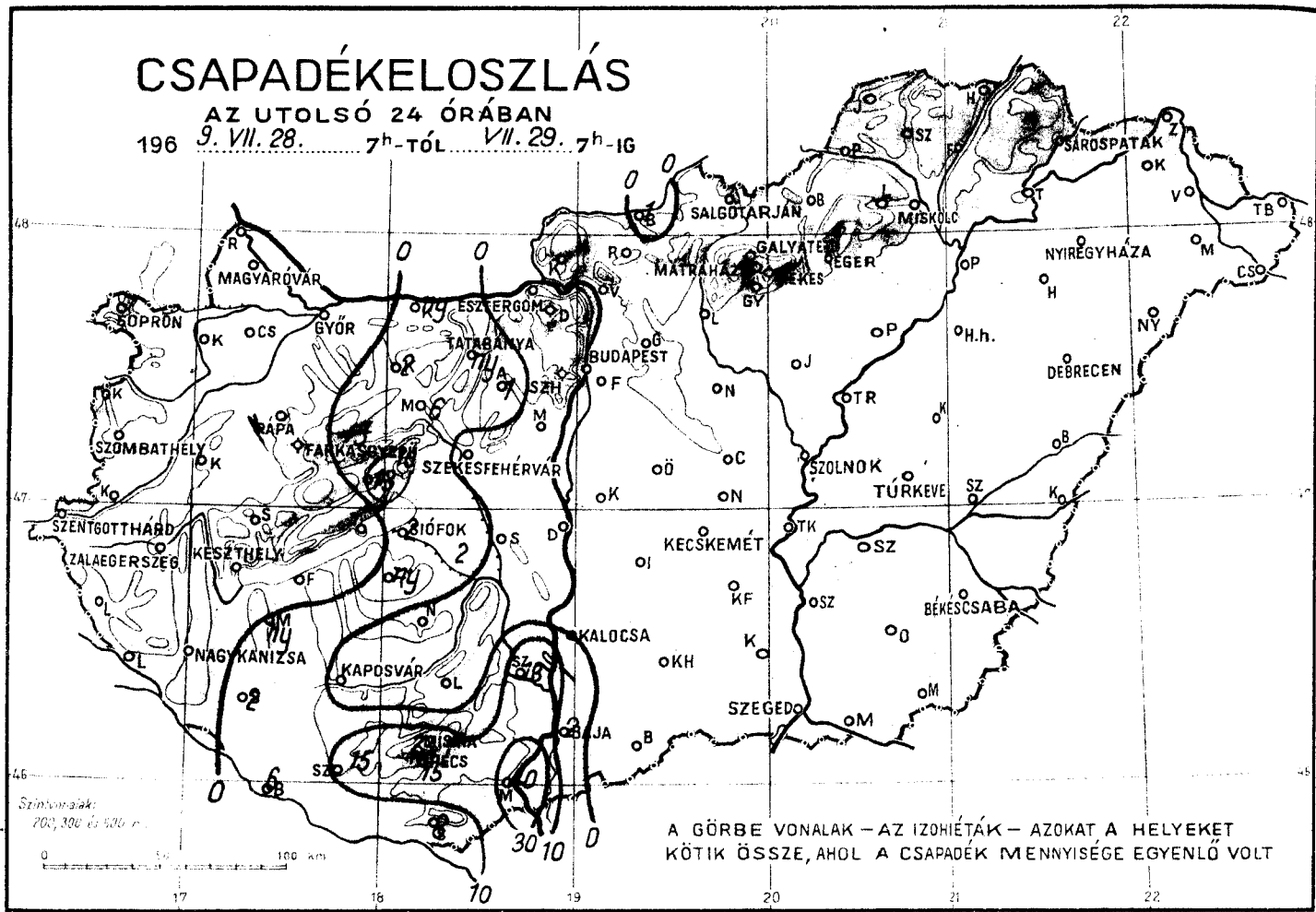
0 500 1000 km

Szintvonalak: 500, 1000 és 1500 m

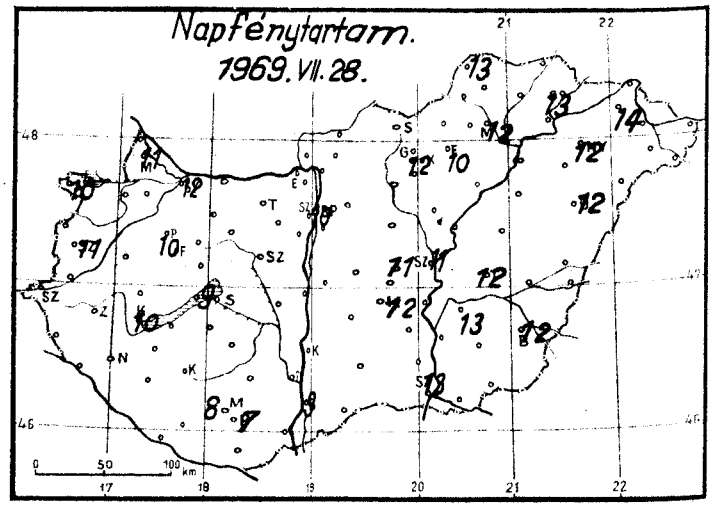
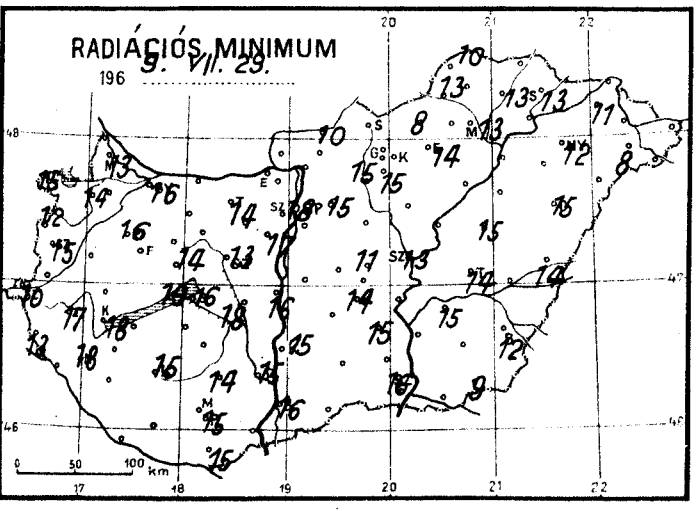
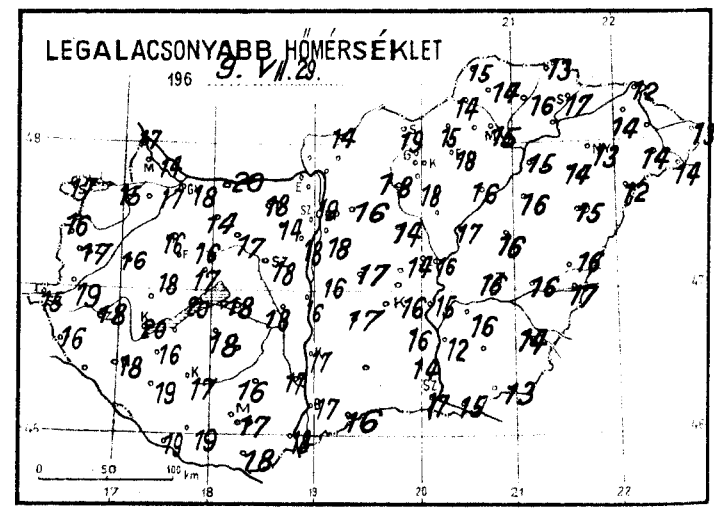
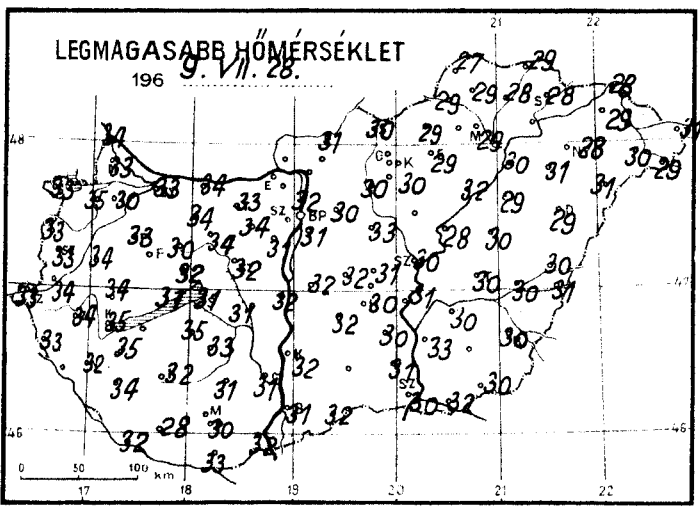


CSAPADÉKELOSZLÁS

AZ UTOLSÓ 24 ÓRÁBAN
196 9. VII. 28. 7^h-TÓL VII. 29. 7^h-IG



A GÖRBE VONALAK – AZ ISOHÉTÁK – AZOKAT A HELYEKET KÖTIK ÖSSZE, AHOL A CSAPADÉK MENNYISÉGE EGYENLŐ VOLT



1969. július 29. kedd nap	Az utolsó 24 óra adatai					
	Csapadék (mm)		Hőmérsékleti szélsőségek			Napstílus (óra) tegnap
			tegnapi nappali max.	éjszakai min.	min. 5 cm-en	
12815 Magyaróvár	.		33	14	13	11
822 Győr	.	R	33	18	16	12
825 Pápa	.	R	33	16	16	10
805 Sopron	.		33	17	15	10
812 Szombathely	.	R	33	17	15	11
910 Szentgotthárd	3	R	33	15	10	
915 Zalaegerszeg	.		34	18	17	
Lenti	.		33	16	13	
925 Nagykanizsa	.	R	32	18	18	
920 Keszthely	.	<	35	20	18	10
Tihany	.		31	20	19	
935 Siófok	2	R	31	18	16	9
942 Pécs	15	R	30	17	15	7
941 Misinatető (534 m)	23	R	28	17	15	8
Siklós	8	R	33	18	15	
827 Farkasgyepű (400 m)						
Veszprém	13	R	32	17	14	
833 Tatabánya	ny		33	18	14	
839 Budapest (Ferihegy)	.		31	18	-	
840 Budapest OMI	.		32	19	18	10
841 Budapest (Szabadság, 474 m)	.	A	30	15	14	
Martonvásár	.		31	18	17	
835 Székesfehérvár	.		32	18	13	
Dunaújváros	.		32	16	16	
Szekszárd	13	∇	31	17	15	
Mohács	40	R	32	18		
960 Baja	2	R	31	17	16	9
955 Kalocsa	.		32	17	15	
Cegléd	.		31	14	11	11
860 Szolnok	.		30	16	13	11
970 Kecskemét	.	R	30	16	14	12
Kiskunfélegyháza	.		30	16	15	
982 Szeged	.		30	17	16	13
Mezőhegyes	.	A	30	13	9	
Orosháza	.					
990 Békéscsaba	.		30	14	12	12
875 Túrkeve	.		30	16	14	12
Berettyóújfalu	.	A	30	16	14	
880 Debrecen	.		29	15	15	12
892 Nyíregyháza	.		28	13	12	12
788 Kisvárd	.		29	14	11	14
Mátészalka	.		30	14	8	
Tiszabecs	.		31	13		
Vác	.					
Gödöllő	.		30	16	15	
Lőrinci	.		30	18	15	
Gyöngyös	.		30	18	15	
Balassagyarmat	1	∇	31	14	10	
755 Salgótarján	.		30	19		
Galyatető (932 m)	.		25	10		
851 Kékestető (1000 m)	.		22	10	8	12
Mátraháza (672 m)	.					
865 Eger	.		29	18	14	10
Putnok	.		29	14	13	
Lillafüred	.		26	11		
772 Miskolc	.		29	15	13	12
Füged	.		28	16	13	
778 Sárospatak	.		28	17	13	13

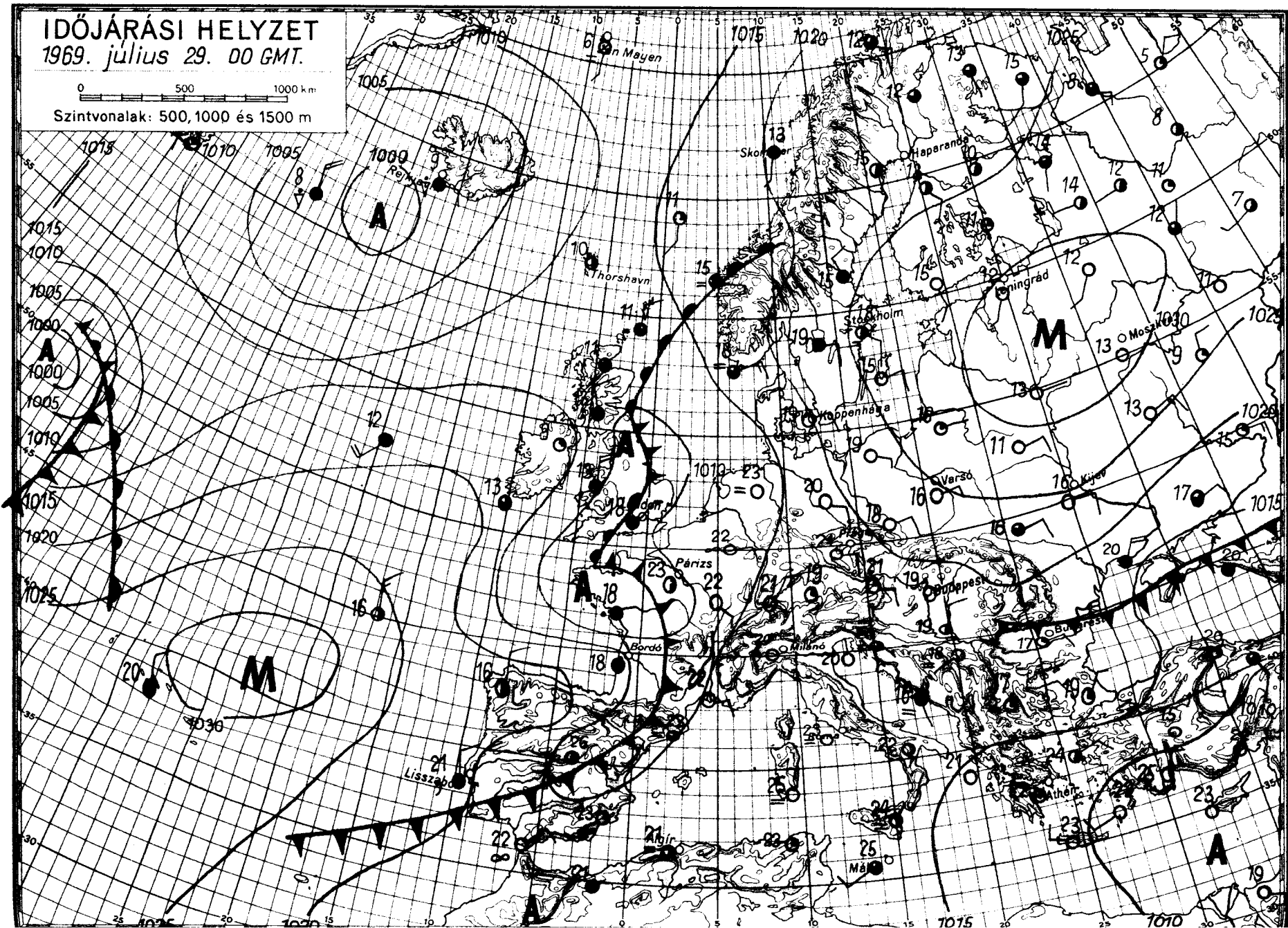
24 órai csapadék mm		
Rajka	.	
Kapuvár	.	A
Csorna	.	
Komárom	ny	R
Káld	.	
Kőszeg	.	
Körmend	.	
Letenye	.	
Süveg	.	
Zirc	3	
Kisbér	2	R
Mór	6	R
Alcsút	1	R
Esztergom	.	
Dobogókő	.	
Fonyód	.	
Tab	ny	R
Sárbogárd	2	R
Lengyel	.	
Nagykőnyi	.	
Marcali	ny	R
Somogyuszob	2	R
Kaposvár	.	
Bárcs	6	R
Szigetvár	15	
Bácsalmás	.	
Kiskunhalas	.	
Izsák	.	
Kunsztniklós	.	
Örkény	.	
Nagykát	.	
Jászapáti	.	
Tiszakécske	.	
Nagykörös	.	
Kistelek	.	
Makó	.	
Szentes	.	
Szarvas	.	
Szeghalom	.	
Kőröszakál	.	
Tiszaroff	.	
Poroszló	.	
Karcag	.	
Hortobágy	.	
Polgár	.	
Hajdúdorog	.	
Nyírlugos	.	
Csenger	.	
Vásárosnamény	.	
Záhony	.	
Királyrét	.	
Romhány	.	
Borsodnád	.	
Jósvafő	.	
Szendrőlád	.	
Hidasnémeti	.	
Tokaj	.	
Szentendre	.	

IDŐJÁRÁSI HELYZET

1969. július 29. 00 GMT.

0 500 1000 km

Szintvonalak: 500, 1000 és 1500 m



ISSZAKGÖRŐ KÖZLEMÉNY - 1382/10

IDŐJÁRÁSI NAPIJELENTÉS

ЕЖЕДНЕВНЫЙ МЕТЕОРОЛОГИЧЕСКИЙ БЮЛЛЕТЕНЬ • DAILY WEATHER REPORT
BULLETIN QUOTIDIEN DE TEMPS • TÄGLICHER WETTERBERICHT

KIADJA AZ ORSZÁGOS METEOROLÓGIAI INTÉZET
BUDAPEST II. KITAIBEL PÁL UTCA 1
TELEFON: KÖZPONT: 353-500, IDŐJELZŐ OSZT.: 150-410

MEGJELENIK NAPONKÉNT • ELŐFIZETÉSI ÁRA
A POSTAI KÖLTSÉGGEL EGYÜTT NEGYEDÉVRE 60, Ft
KIADÁSÉRT FELEL AZ INTÉZET IGAZGATÓJA

82. évfolyam 211. szám.

+ Budapest +

1969. július 30. szerda

Az időjárási helyzet ma reggel és a várható időjárás:

Skandinávián keresztül Közép-Európán át egészen a Balkán-félszigetig kb. 300–500 km széles sávban meleg az idő. Ennek a meleg levegőnek a zónáját fokozatosan gyengíti a két oldalról körülvevő hűvösebb levegő. Így az említett sávtól nyugatra hűvösebb, esősebb időjárást okoznak az óceán felől áramló légtömegek. A keletre fekvő részeken ugyancsak az évszakhoz képest néhány fokkal az átlag alatt maradt a hőmérséklet csúcserké.

Hazánkban kedden változóan felhős volt az ég. A keleti megyékben néhány helyen zápor, zivatar keletkezett, Békéscsabáról és Szeghalomról 13, Szarvasról 16, a Békés-megyei Meggyesbodzásról 45 mm-t jelentettek. A meleg néhány fokkal már mérséklődött, a hőmérséklet napközben 26, 31 fokot ért el. Szerdán hajnalra általában 13, 19 fokig hűlt le a levegő. Délelőtt változóan felhős volt az ég, a Tiszántulon egy-két helyen esett az eső. A hőmérséklet 11 órakor 21, 26 fok között volt.

Ma 12 órakor a hőmérséklet Budapesten 24 fok, a tengerszintre átszámított légnyomás 762 mm, alig változik.

A Balaton vizének hőmérséklete Siófoknál 11 órakor 23,9 fok volt.

Várható időjárás csütörtök estig:

Változóan felhős idő, többfelé esővel, záporosóval, zivatarral. Mérsékelt, időnként élénk keleti, délkeleti szél. A hőmérséklet alakulásában lényeges változás nem lesz.

Várható legalacsonyabb éjszakai hőmérséklet: 14, 19 fok között,
legmagasabb nappali hőmérséklet csütörtökön: 25 fok körül.

Dunay Sándorné s.k.

A hőmérséklet napi középértéke és eltérése a 90 évi átlagtól /Budapesten/:

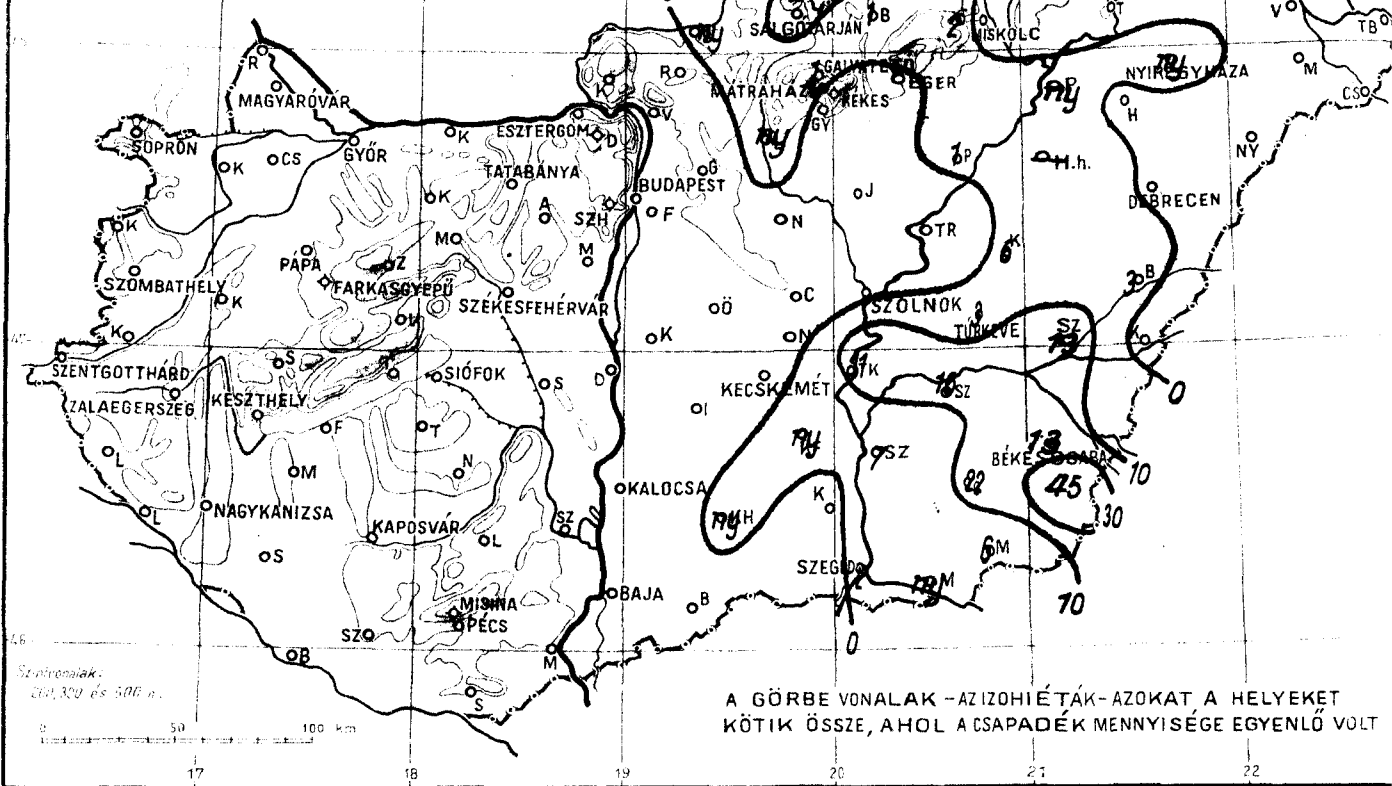
1969. VII. 29.: 24,7 C^o, +2,5 C^o.

1871 óta ezen a napon Budapesten előfordult:

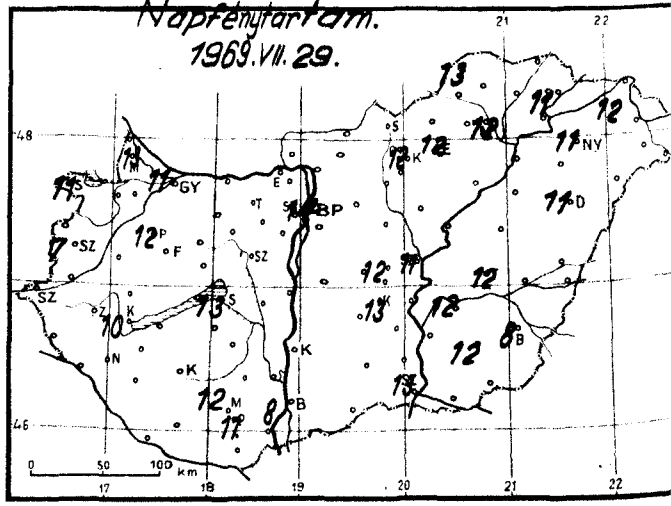
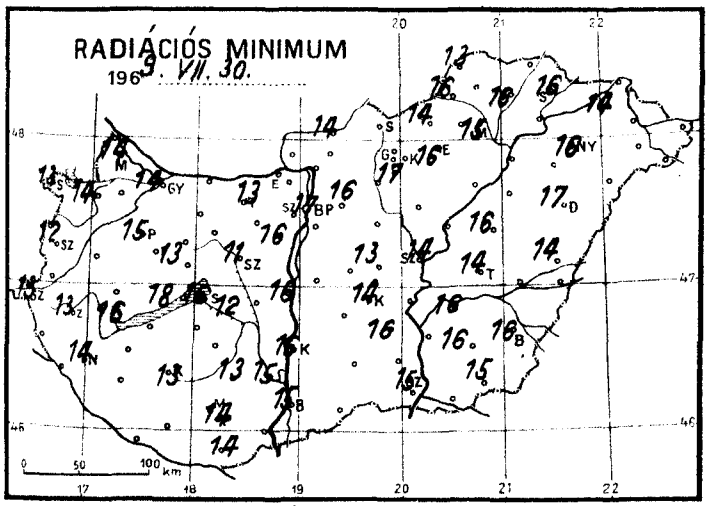
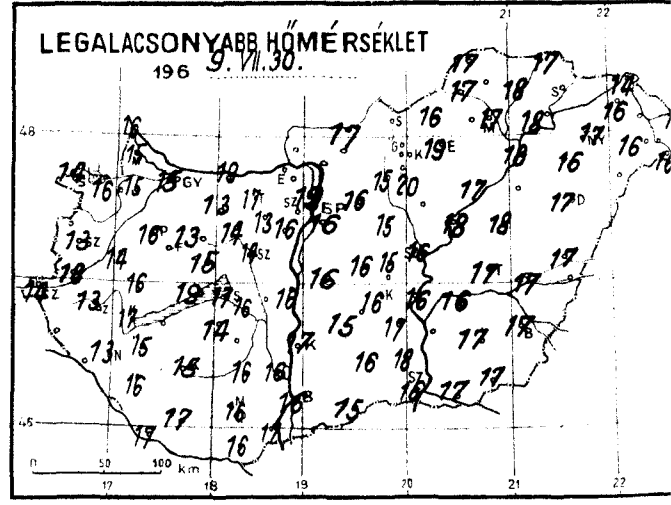
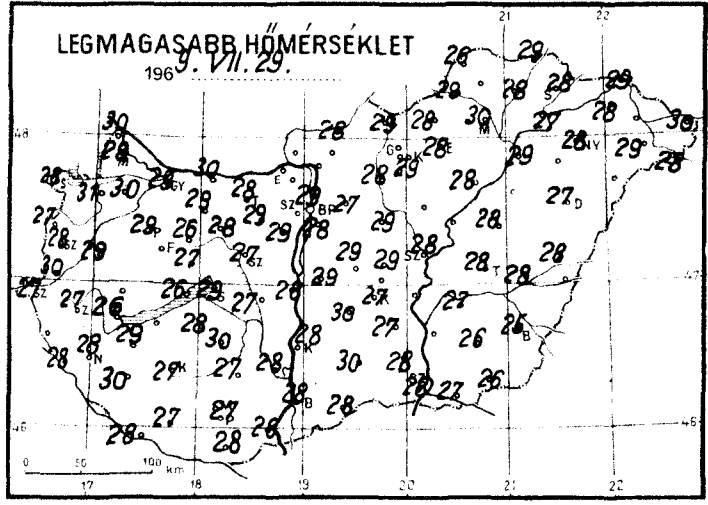
legmagasabb hőmérséklet: 37,6 C^o /1921/
legalacsonyabb hőmérséklet: 9,6 C^o /1914/

CSAPADÉKELOSZLÁS

AZ UTOLSÓ 24 ÓRÁBAN
1969. VII. 29. 7h-TÓL VII. 30. 7h-IG



A GÖRBE VONALAK - AZ ISZIHÉ TÁK - AZOKAT A HELYEKET KÖTIK ÖSSZE, AHOL A CSAPADÉK MENNYISÉGE EGYENLŐ VOLT

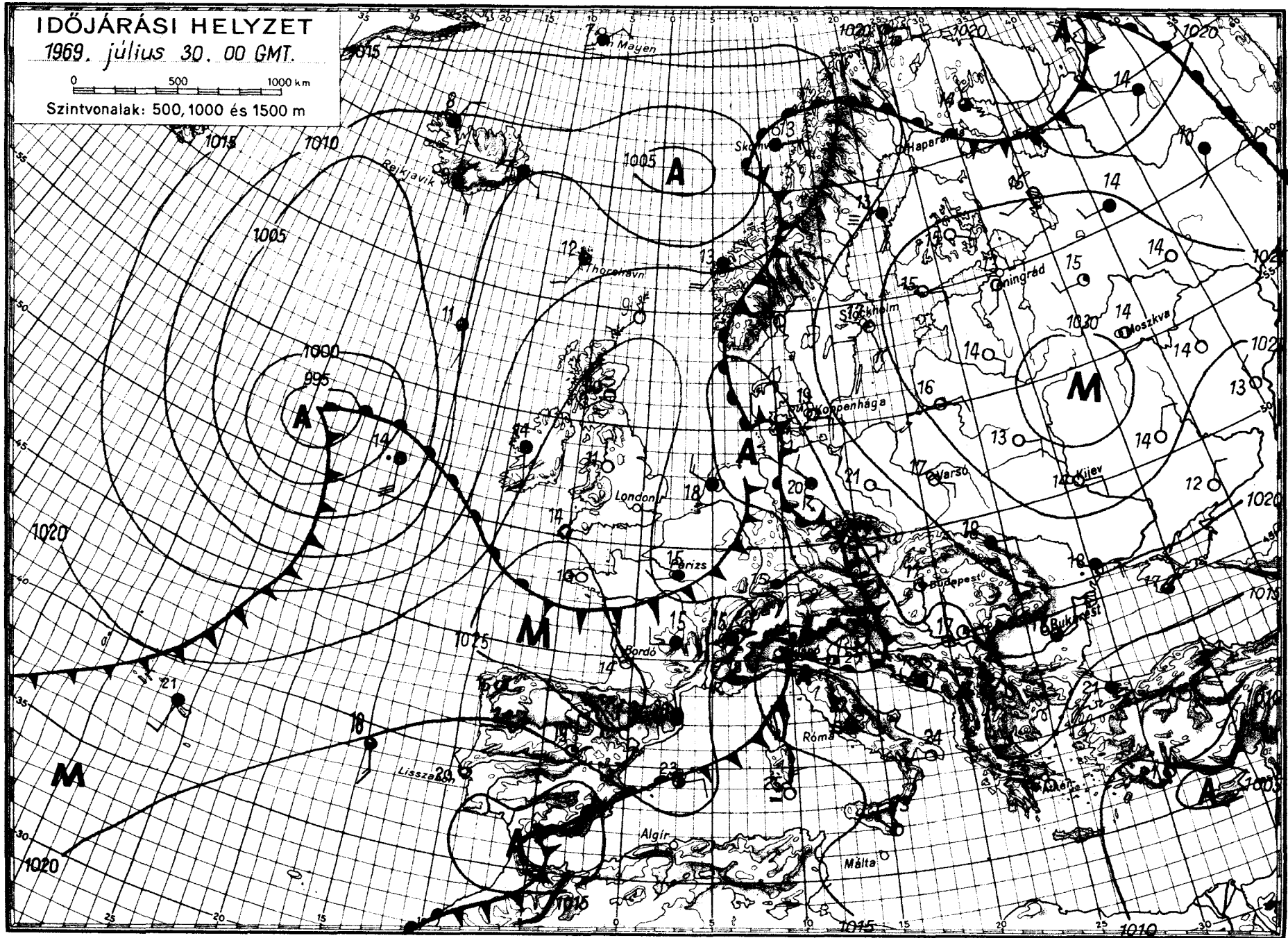


IDŐJÁRÁSI HELYZET

1969. július 30. 00 GMT.

0 500 1000 km

Szintvonalak: 500, 1000 és 1500 m



IDŐJÁRÁSI NAPIJELENTÉS

ЕЖЕДНЕВНЫЙ МЕТЕОРОЛОГИЧЕСКИЙ БЮЛЛЕТЕНЬ • DAILY WEATHER REPORT
BULLETIN QUOTIDIEN DE TEMPS • TÄGLICHER WETTERBERICHT

KIADJA AZ ORSZÁGOS METEOROLÓGIAI INTÉZET
BUDAPEST II. KITAIBEL PÁL UTCA 1
TELEFON: KÖZPONT: 353-500, IDŐJELZŐ OSZT.: 150-410

MEGJELENIK NAPONKÉNT • ELŐFIZETÉSI ÁRA
A POSTAI KÖLTSÉGGEL EGYÜTT NEGYEDÉVRE 60, Ft
KIADÁSÉRT FELEL AZ INTÉZET IGAZGATÓJA

82. évfolyam 212. szám.

+ Budapest +

1969. július 31 csütörtök

Az időjárási helyzet ma reggel és a várható időjárás:

Közép- és Dél-Európában a délkelet felől áramló paradus meleg levegő, valamint az északkelet felől érkező hűvösebb levegő keveredésének hatására változóan felhős, helyenként esős az idő és szórványos záporokat, zivatarokat jelentenek. Kevés felhő, száraz, napos az idő Skandináviában és a Szovjetunió európai területének legnagyobb részén.

Hazánkban szerdán változóan felhős volt az ég. A felhőzettől függően 4, 13 órán át sütött a nap. A déli óráktól kezdve a Dunántúlon, később az ország keleti részében is többfelé volt zápor, zivatar. A lehullott csapadék mennyisége általában 10 mm alatt maradt. A Duna-kanyar környékén elérte a 17, sőt a Pest-megyei Letkésen a 35, Királyréten a 48 mm-t. Kiskörösön a délutáni órákban felhőszakadás volt. 3/4 óra alatt 72 mm eső hullott. A hőmérséklet a felhős helyeken csak 25, 27 máshol 28, 31 fokig emelkedett. Ma hajnalra 15, 20 fokig hűlt le a levegő. Dél előtt felhős volt az ég. Miskolcraól záport, a nyugati megyékből néhány helyről zivatart jelentettek. A hőmérséklet 11 órakor 21, 26 fok között volt.

Ma 12 órakor a hőmérséklet Budapesten 24 fok, a tengerszintre átszámított légnyomás 765 mm, alig változik.

A Balaton vizének hőmérséklete Siófoknál 11 órakor 23,9 fok volt.

Várható időjárás péntek estig:

Változóan felhős idő, szórványosan előforduló záporosóvel, zivatarral. Időnként élénk, néhány helyen erős keleti, délkeleti szél.

A hőmérséklet alakulásában lényeges változás nem lesz.

Várható legalacsonyabb éjszakai hőmérséklet: 15, 20,

legmagasabb nappali hőmérséklet pénteken: 24, 29 fok között.

Vissy Károly s.k.

Távolabbi kilátások hétfőig:

Legalacsonyabb hajnali hőmérsékletek 13, 18 fok között. Legmagasabb nappali hőmérsékletek 24, 29 fok között. Jelentős mennyiségű /legalább 5 mm/ eső az ország területének 30 százalékán várható.

TÁVELŐREJELZŐ CSOPORT

A hőmérséklet napi középértéke és eltérése a 90 évi átlagtól /Budapesten/:

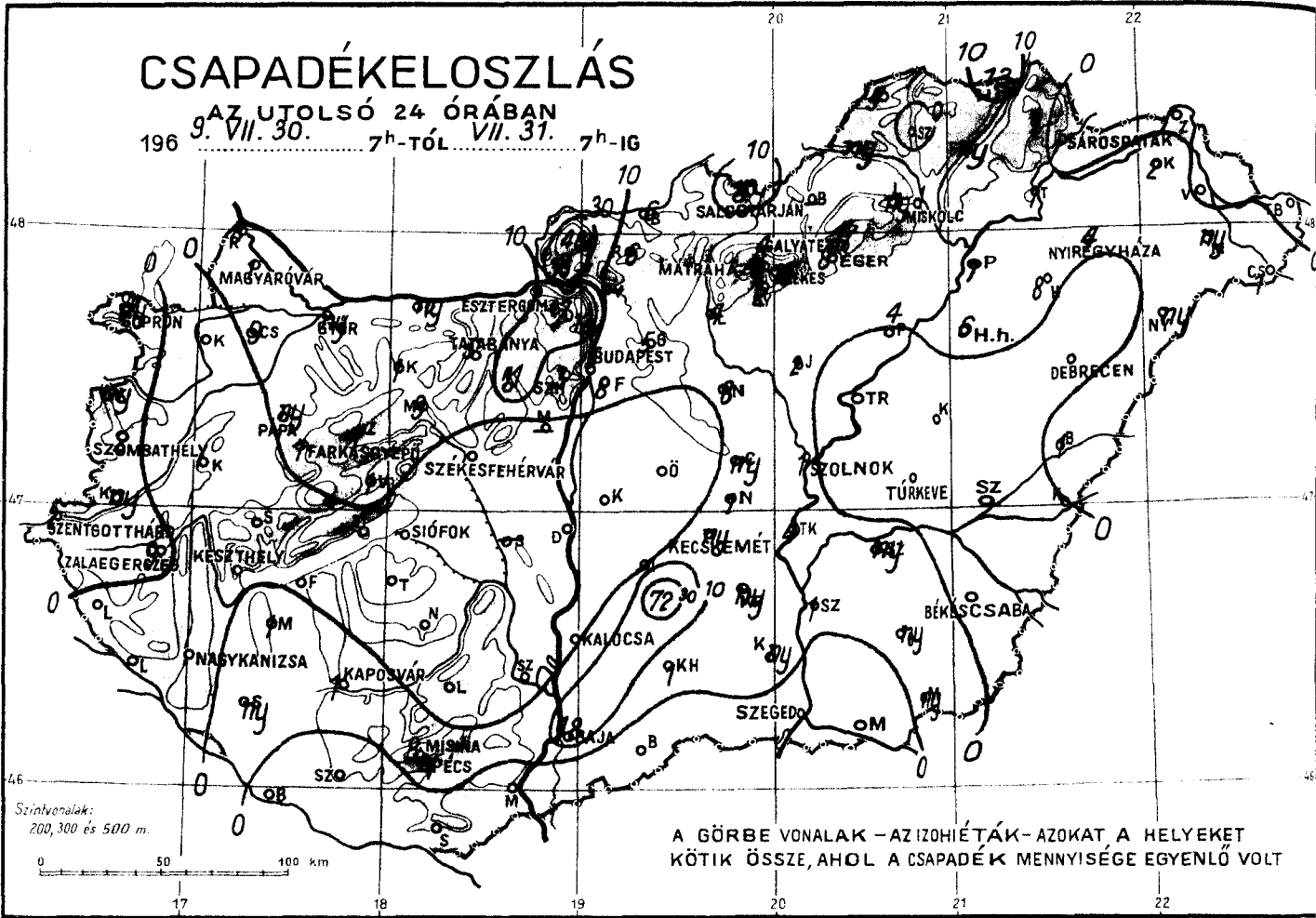
1969. VII. 30.: 22,8 °C, +0,9 °C.

1871 óta ezen a napon Budapesten előfordult:

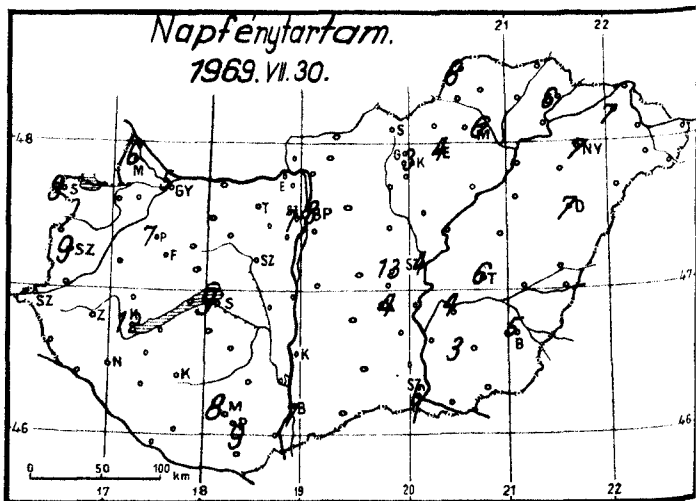
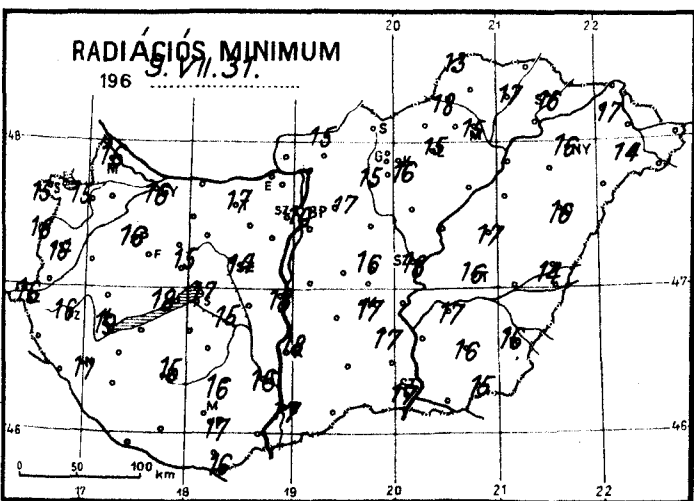
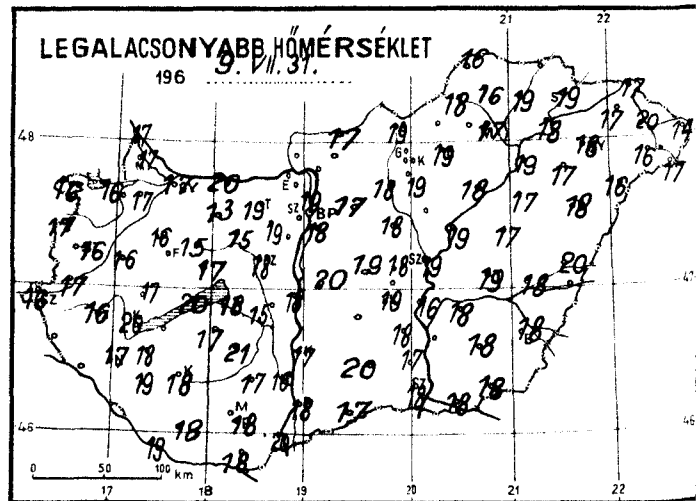
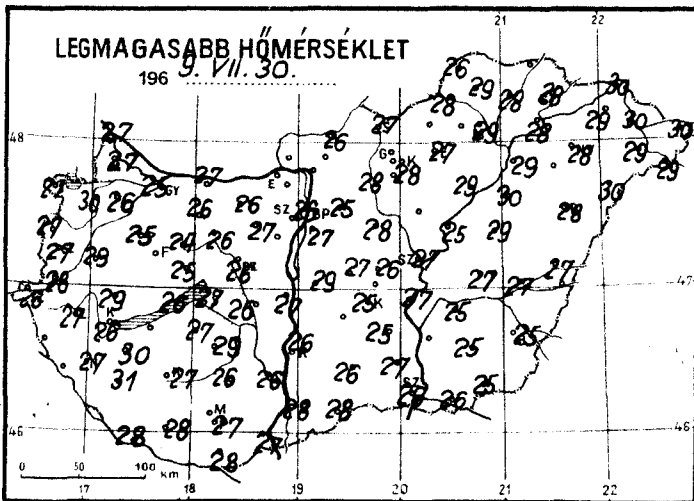
legmagasabb hőmérséklet: 34,7 °C /1917/
legalacsonyabb hőmérséklet: 9,0 °C /1881/

CSAPADÉKELOSZLÁS

AZ UTOLSÓ 24 ÓRÁBAN
1969. VII. 30. 7H-TÓL VII. 31. 7H-IG



A GÖRBE VONALAK - AZ IZOHÉTÁK - AZOKAT, A HELYEKET KÖTIK ÖSSZE, AHOL A CSAPADÉK MENNYISÉGE EGYENLŐ VOLT

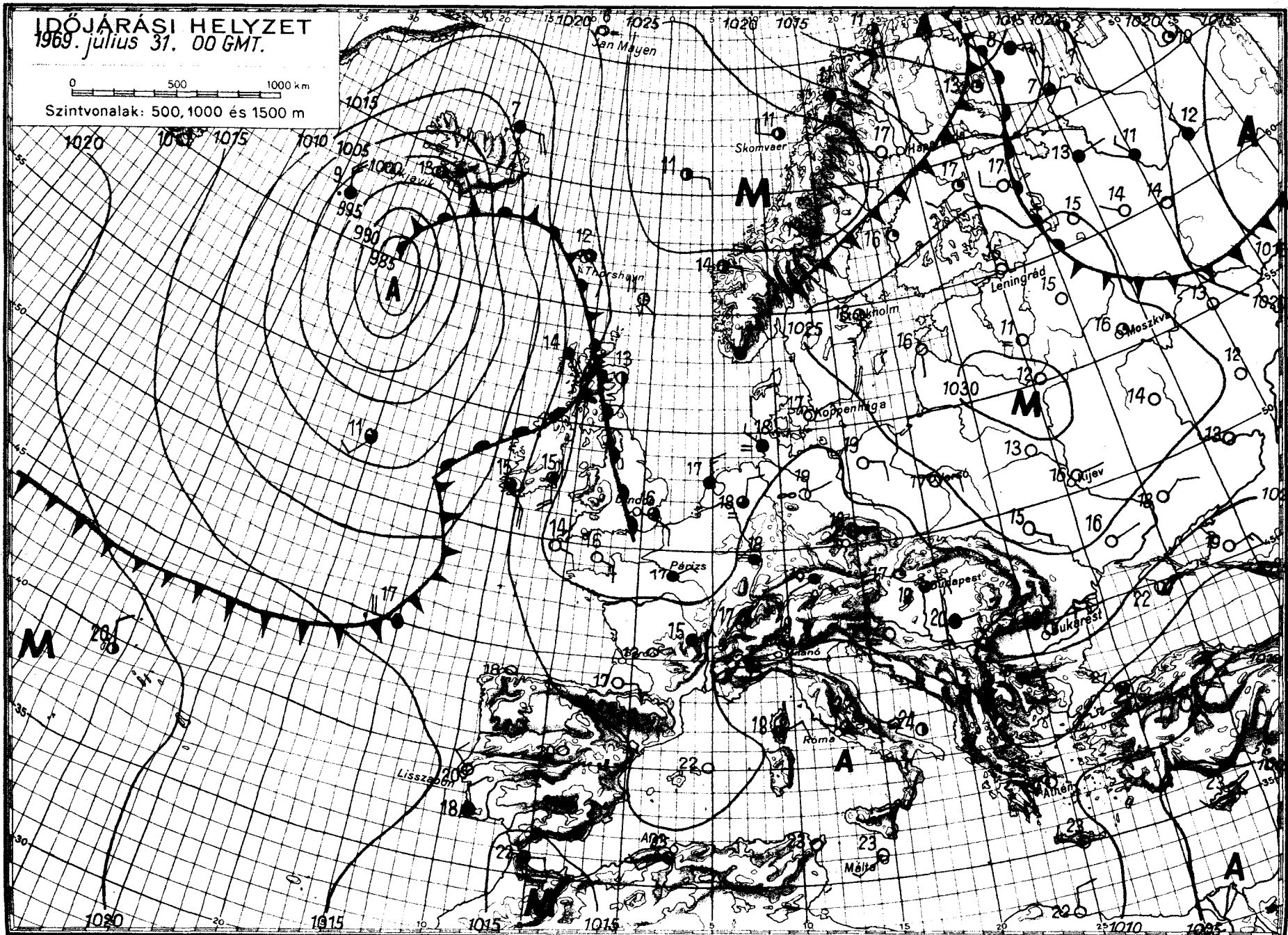


1969. július hó, 31. csütörtök nap	Az utolsó 24 óra adatai						24 órai csapadék mm			
	Csapadék (mm)		Hőmérsékleti szélsőségek			Napfényt (óra) tegnap				
			tegnapi nappali max.	éjszakai min.	min. 5 cm-en					
12815 Magyaróvár	1		27	17	16	6		Rajka	8	R
822 Győr	ny	R	25	17	16	5		Kapuvár	.	A
826 Pápa	ny	R	25	16	16	7		Csorna	9	A
805 Sopron	ny	R	27	16	15	9		Komárom	ny	R
812 Szombathely	2	R	27	16	15	9		Káld	.	
910 Szentgotthárd	2	R	26	16	16			Kőszeg	ny	R
915 Zalaegerszeg	9	R	27	16	16			Körmend	ny	R
Lenti								Letenye	.	
925 Nagykanizsa	.	R	27	17	17			Sümege	.	
920 Keszthely	.	<	26	20	19	12		Ziro	1	
Tihany	.		26	20	18			Kisbér	1	R
935 Siófok	.		27	18	17	9		Mór	9	R
942 Pécs	1	R	27	18	17	9		Alcsút	11	R
941 Misina-tető (534 m)	8	V	23	16	15	8		Esztergom		
Siklós	.		28	18	16			Dobogókő	17	R
827 Farkasgyepű (400 m)	1	R	31	17	15			Fonyód	.	
Veszprém	1	A	25	17	15			Tab	.	
833 Tatabánya	5		26	19	17			Sárvíz	.	
839 Budapest (Ferihegy)	8		27	18	-			Sárospatak	.	
840 Budapest OMI	5	V	26	19	19	8		Lengyel	.	
841 Budapest (Szabadság, 474 m)	5		25	17	16	7		Nagykónyi	.	
Martonvásár								Marcali	1	
835 Székesfehérvár	.		26	18	14			Somogyuszob	ny	
Dunaújváros	.		27	18	18			Kaposvár	1	R
Szekszárd	.	A	26	16	16			Baros	.	
Mohács	.	A	27	20				Szigetvár	.	
960 Baja	18	R	28	18	17	7		Bácsalmás	.	
955 Kalocsa	.		26	17	18			Kiskunhalas	1	R
Cegléd	ny		26	18	16	13		Izsák	.	
860 Szolnok	1	V	27	19	18	4		Kunsztlők	.	
970 Keoskemét	ny		25	19	17	4		Örkény	.	
Kiskunfélegyháza	ny		25	18	17			Nagykát	8	R
982 Szeged	.		26	18	17	6		Jászapáti	2	
Mezőhegyes	ny	V	25	18	15			Tiszakécske	4	
Orosháza	ny		25	18	16	3		Nagykőrös	1	
990 Békéscsaba	.		25	18	16	5		Kistelek	ny	
875 Túrkeve	.		27	19	16	6		Makó	.	V
Berettyóújfalú	1		27	20	14			Szentés	1	V
882 Debrecen	.		28	19	16	7		Szarvas	ny	V
892 Nyíregyháza	4	R	28	18	16	7		Szeghalom	.	A
788 Kisvárd	2		29	17	17	7		Kőröszakál	.	
Mátészalka	ny		29	16	14			Tiszaroff	.	
Tisza-becs	.		30	14				Poroszló	4	
Váo								Karcag	.	A
Gödöllő	5	R	25	17	17			Hortobágy	6	
Lőrinci	4		28	18	15			Polgár	1	
Gyöngyös	2	V	28	19	16			Hajdúdorog	8	
Balassagyarmat	6	R	26	17	15			Nyírlugos	ny	
765 Salgótarján	10	V	27	19				Csenger	1	V
Galyatető (932 m)	4	V	22	13				Vásárosnamény	.	
851 Kékestető (1000 m)	2	R	20	14	13	3		Záhony	.	
Mátroháza (872 m)								Királyrét	48	R
865 Eger	8	R	27	19	15	4		Romhány	6	R
Putnok	ny	-	28	18	18			Borsodnád	4	
Lillafüred	ny		26	15				Jósvafő	4	
772 Miskolc	1	V	29	17	15	6		Szendrőlád	.	
Füged	ny	R	28	19	17			Hidasnémeti	13	R
778 Sárospatak	.		28	19	16	6		Tokaj	1	
								Szentendre	13	V

IDŐJÁRÁSI HELYZET 1969. július 31. 00 GMT.

0 500 1000 km

Szintvonalak: 500, 1000 és 1500 m



IDŐJÁRÁSI NAPIJELENTÉS

ЕЖЕДНЕВНЫЙ МЕТЕОРОЛОГИЧЕСКИЙ БЮЛЛЕТЕНЬ • DAILY WEATHER REPORT
BULLETIN QUOTIDIEN DE TEMPS • TÄGLICHER WETTERBERICHT

KIADJA AZ ORSZÁGOS METEOROLÓGIAI INTÉZET
BUDAPEST II. KITAIBEL PÁL UTCA 1
TELEFON: KÖZPONT: 353-500, IDŐJELZŐ OSZT.: 150-410

MEGJELENIK NAPONKÉNT • ELŐFIZETÉSI ÁRA
A POSTAI KÖLTSÉGGEL EGYÜTT NEGYEDÉVRE 60, Ft
KIADÁSÉRT FELEL AZ INTÉZET IGAZGATÓJA

82. évfolyam 213. szám.

+ Budapest +

1969. augusztus 1. péntek

Az időjárási helyzet ma reggel és a várható időjárás:

Európa legnagyobb részén folytatódik a nyári időjárás. Nyugat- és Közép-Európában reggel sokfelől jelentettek ködöt. Az Adriai-tenger térségében és Olaszországban éjszaka helyenként záporok, zivatarok keletkeztek. Felhős, esős időjárás csak Európa legészakibb részén található. A Kárpát-medencébe kelet, délkelet felől szárazabb levegő érkezik, ami a zivatarhajlamot csökkenti.

Hazánkban csütörtökön változóan felhős idő volt. Csak néhány helyen keletkezett zápor, zivatar. A lehullott eső mennyisége azonban csak Kőszegen volt számottevő, itt 13 mm-t mértek. Napközben általában 24, 30 fokig emelkedett a hőmérséklet. Ma hajnalra szeszélyes eloszlásban 11, 20 fokig hült le a levegő. Dél előtt országszerte változóan felhős volt az ég. A keleti, délkeleti szél helyenként megerősödött. A hőmérséklet 11 órára 24, 28 fokig emelkedett.

Ma 12 órakor Budapesten a hőmérséklet 26 fok volt, a tengerszintre átszámított légnyomás 764 mm, gyengén süllyed.

A Balaton vizének hőmérséklete 11 órakor Siófoknál 23,5 fok volt.

Várható időjárás szombat estig:

Általában kevés felhő.

Legfeljebb néhány helyen zápor, zivatar.

Élénk, helyenként erős keleti, délkeleti szél.

Várható legalacsonyabb éjszakai hőmérséklet: 13, 18,

legmagasabb nappali hőmérséklet szombaton: 27, 31 fok között.


A hőmérséklet napi középértéke és eltérése a 90 évi átlagtól Budapesten/:

1969. VII. 31.: 22,7 C°, +1,0 C°.

1871 óta ezen a napon Budapesten előfordult:

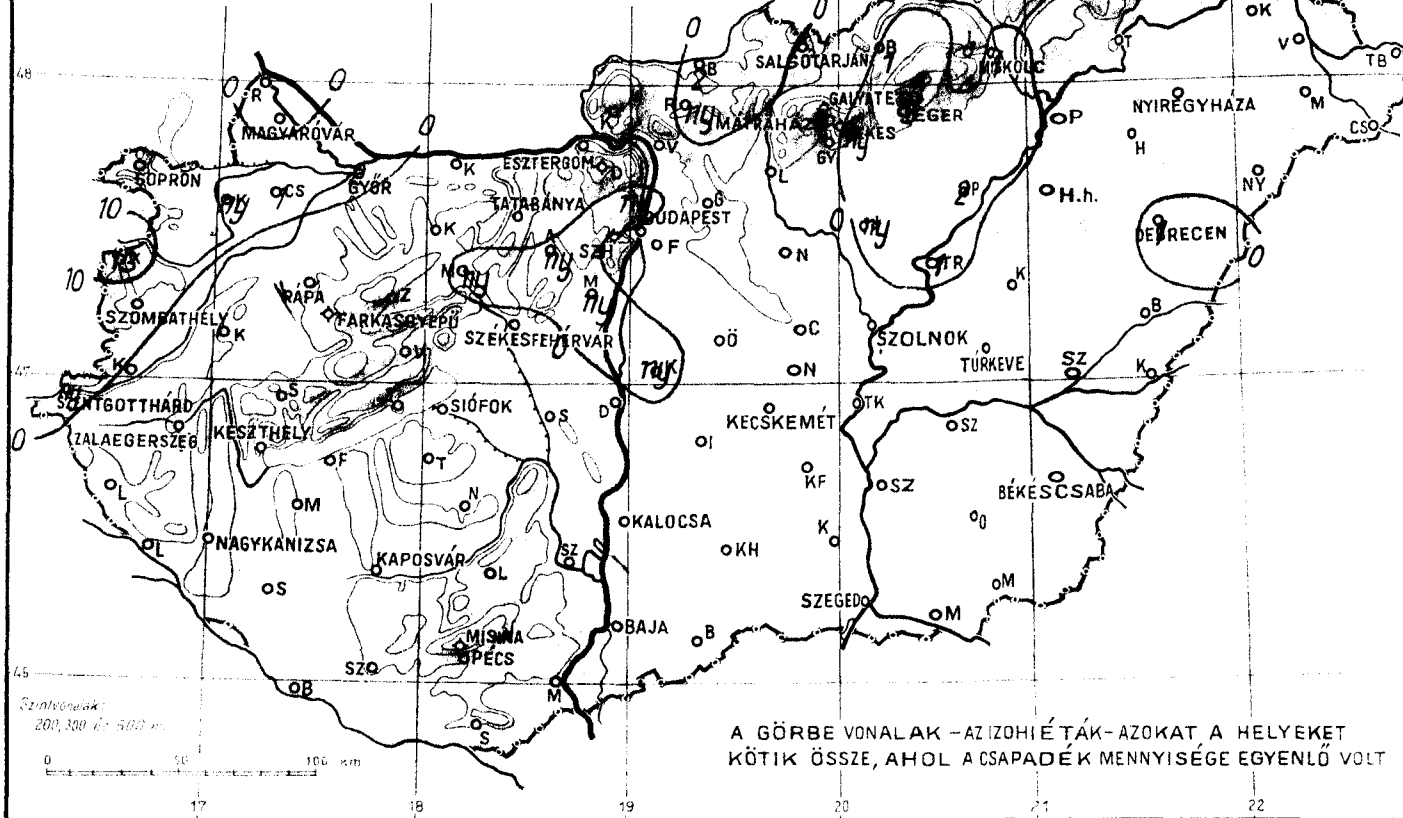
legmagasabb hőmérséklet: 36,3 C° /1917/

legalacsonyabb hőmérséklet: 10,7 C° /1922/

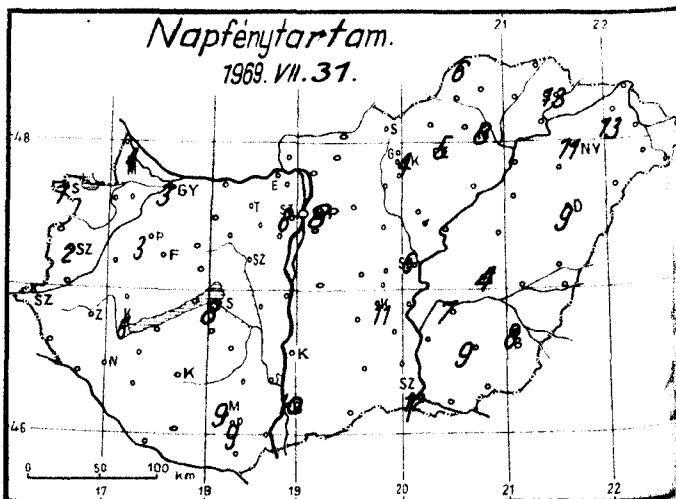
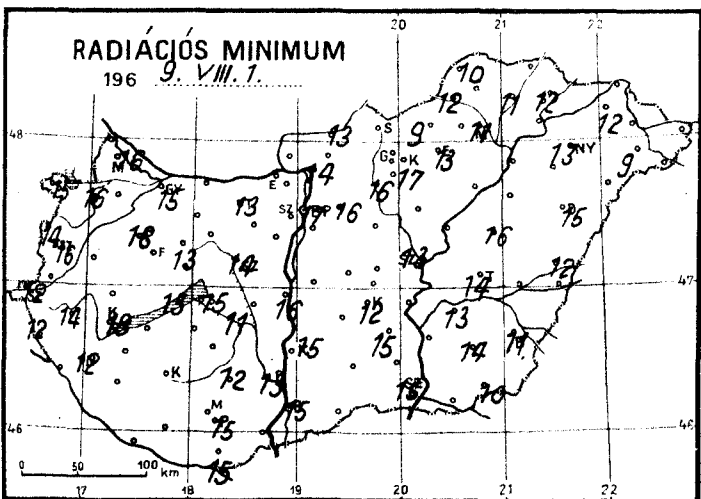
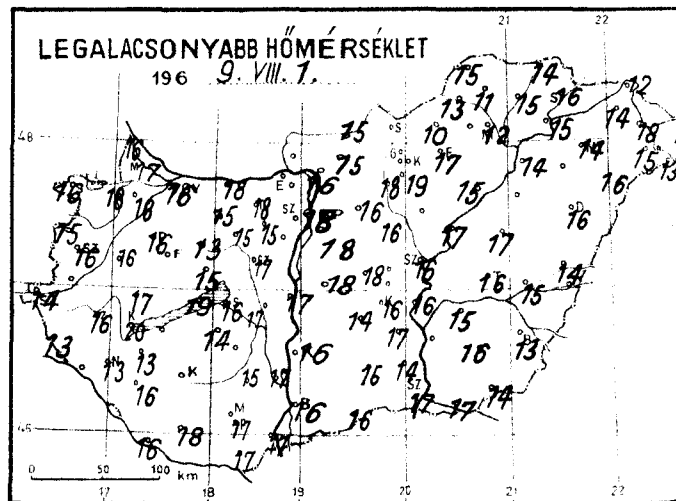
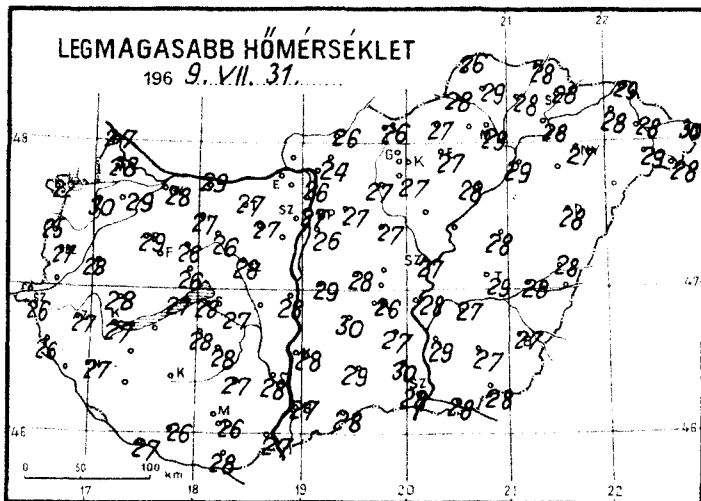


CSAPADÉKELOSZLÁS

AZ UTOLSÓ 24 ÓRÁBAN
1969. VII. 31. 7h-TÓL VIII. 1. 7h-IG



A GÖRBE VONALAK - AZ IZOHIÉTÁK - AZOKAT A HELYEKET KÖTIK ÖSSZE, AHOL A CSAPADÉK MennyiséGE EGYENLŐ VOLT



1969. AUGUSZTUS 6.

1. nap péntek.....

Az utolsó 24 óra adatai

	Csapadék (mm)		Hőmérsékleti szélsőségek			Napsütés (óra) tegnap
			tegnapi nappali max.	éjszakai min.	min. 5 cm-en	
12815 Magyaróvár	.		28	17	16	4
822 Győr	2	∇	28	16	15	3
825 Pápa	.		29	16	16	3
805 Sopron	2	R	22	16	15	1
812 Szombathely	.	R	27	16	16	2
910 Szentgotthárd	ny	R	26	14	12	
915 Zalaegerszeg	.	=	27	16	14	
Lenti	.		26	13	12	
925 Nagykanizsa	.		27	13	12	
920 Keszthely	.		27	20	18	6
Tihany	.		27	19	15	
935 Siófok	.		28	16	15	8
942 Pécs	.		26	17	15	9
941 Misénatető (534 m)	.		23	15	14	9
Siklós	.		28	17	15	
827 Farkasgyepű (400 m)	.		26	17	16	
Veszprém	.	P	26	15	13	
833 Tatahánya	.		27	18	13	
839 Budapest (Ferihegy)	.		26	18	-	
840 Budapest OMI	.		27	18	17	8
841 Budapest (Szabadság, 474 m)	.		24	15	13	8
Martonvásár	ny	∇	26	17	16	
835 Székesfehérvár	.		28	17	14	
Dunaújváros	.		28	17	16	
Szekszárd	.	P	28	17	13	
Mohács	.		27	17		
960 Baja	.		27	16	15	10
955 Kalocsa	.		28	16	15	
Cegléd	.		27	16	13	6
860 Szolnok	.		26	16	12	11
970 Kecskemét	.		27	17	15	
Kiskunfélegyháza	.		28	17	15	12
982 Szeged	.	P	28	14	10	
Mezőhegyes	.		27	16	14	9
Orosháza	.		27	13	11	8
990 Békéscsaba	.		29	16	14	4
875 Túrkeve	.		28	14	12	
Berettyóújfalú	.		28	16	15	9
888 Debrecen	1	∇	27	14	13	11
892 Nyíregyháza	.		28	14	12	13
788 Kisvárd	.		29	15	9	
Mátészalka	.		30	11		
Tiszabecs	.	P	26	16	14	
Vác	.		24	16	16	
Gödöllő	.		27	18	16	
Lőrinci	.		27	19	17	
Gyöngyös	.		26	15	13	
Balassagyarmat	2	R	26	-		
755 Salgótarján	.		20	12		
Gályatető (932 m)	.		18	12	9	4
851 Kékestető (1000 m)	ny	≡	27	17	13	5
Mátraháza (672 m)	.		28	13	12	
865 Eger	3	∇	24	11		
Putnok	.		27	18	16	
Lillafüred	.		27	19	17	
772 Miskolc	1	∇	26	15	13	
Függőd	.	P	26	-		
778 Sárospatak	.		20	12		
851 Kékestető (1000 m)	ny	≡	18	12	9	4
Mátraháza (672 m)	.		27	17	13	5
865 Eger	3	∇	27	17	13	5
Putnok	.		28	13	12	
Lillafüred	.		24	11		
772 Miskolc	1	∇	29	12	11	8
Függőd	.	P	28	15	11	
778 Sárospatak	.		28	16	12	13

24 órás csapadék mm

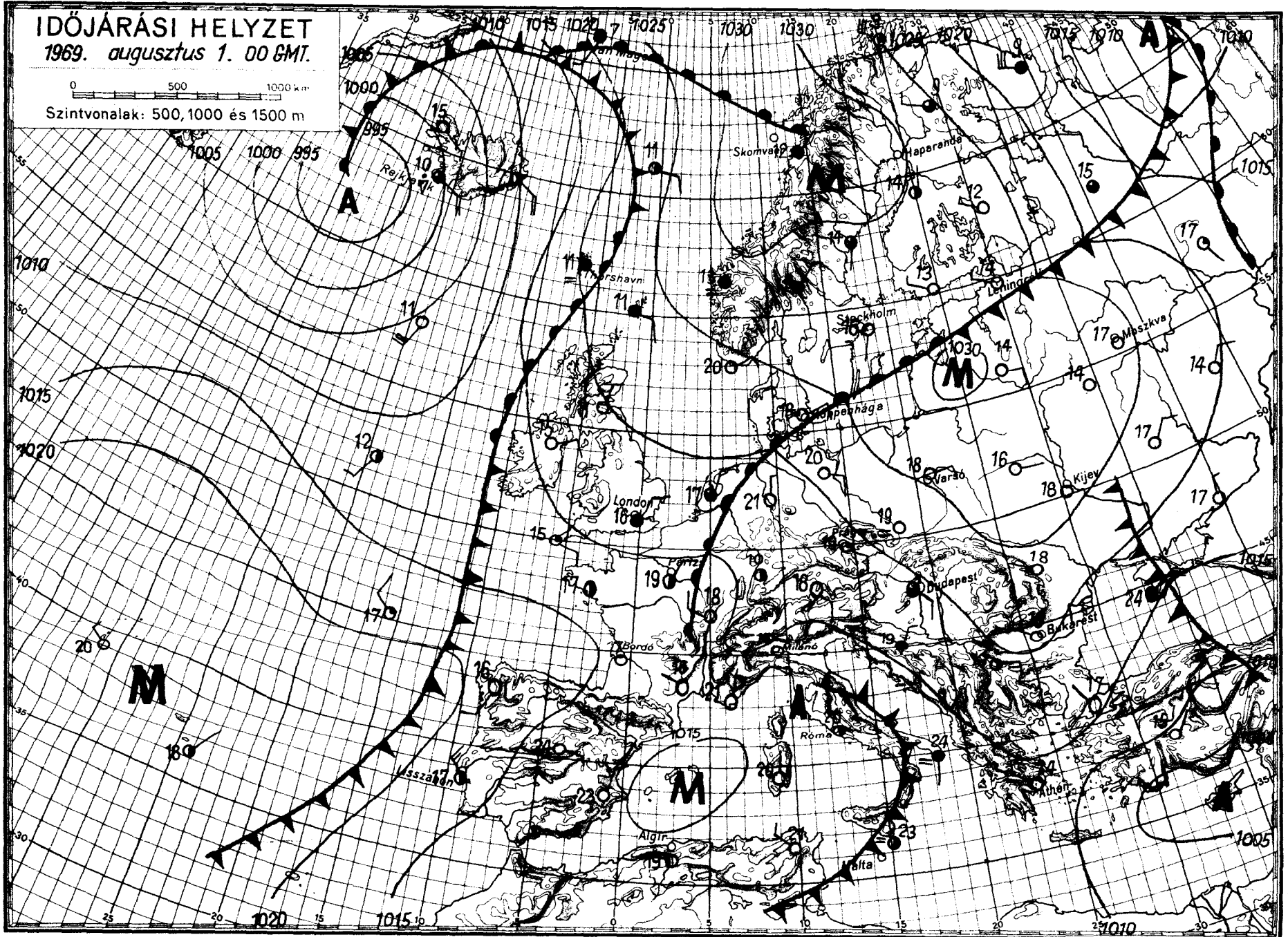
Rajka	.	
Kapuvár	ny	
Csorna	1	R
Komárom	.	
Káld	.	
Kőszeg	13	R
Körmend	.	
Letenye	.	
Sümeg	.	
Zirc	.	
Kisbér	.	P
Mór	ny	R
Alesút	ny	
Esztergom	.	
Dobogókő	.	"
Fonyód	.	
Tab	.	
Sárbogárd	.	
Lengyel	.	
Nagykőny	.	P
Marcali	.	
Somogyuszob	.	
Kaposvár	.	
Barcs	.	
Szigetvár	.	
Bácsalmás	.	
Kiskunhalas	.	
Izsák	.	
Kunsztriklós	ny	
Örkény	.	
Nagykát	.	
Jászapáti	ny	
Tiszakécske	.	
Nagykőrös	.	
Kistelek	.	
Makó	.	
Szentes	.	
Szarvas	.	
Szeghalom	.	P
Körösszakál	.	
Tiszaroff	1	
Poroszló	2	
Karcag	.	
Hortobágy	.	
Polgár	.	
Hajdúdorog	.	
Nyírlugos	.	
Csenger	.	P
Vásárosnamény	.	
Záhony	.	
Királyrét	.	
Romhány	ny	
Borsodnád	1	
Jósvafő	.	
Szendrőlád	.	
Hidasnémeti	.	
Tokaj	.	
Szentendre	ny	

IDŐJÁRÁSI HELYZET

1969. augusztus 1. 00 GMT.

0 500 1000 km

Szintvonalak: 500, 1000 és 1500 m



IDŐJÁRÁSI NAPIJELENTÉS

ЕЖЕДНЕВНЫЙ МЕТЕОРОЛОГИЧЕСКИЙ БЮЛЛЕТЕНЬ • DAILY WEATHER REPORT
BULLETIN QUOTIDIEN DE TEMPS • TÄGLICHER WETTERBERICHT

KIADJA AZ ORSZÁGOS METEOROLÓGIAI INTÉZET
BUDAPEST II. KITAIBEL PÁL UTCA 1
TELEFON: KÖZPONT: 353-500, IDŐJELZŐ OSZT.: 150-410

MEGJELENIK NAPONKÉNT • ELŐFIZETÉSI ÁRA
A POSTAI KÖLTSÉGGEL EGYÜTT NEGYEDÉVRE 60. Ft
KIADÁSÉRT FELEL AZ INTÉZET IGAZGATÓJA

82. évfolyam 214. szám.

+ Budapest +

1969. augusztus 2. szombat

Az időjárási helyzet ma reggel és a várható időjárás:

A pénteki legmagasabb nappali hőmérséklet szárazföldünk legnagyobb részén 25, 30 fok között alakult ki. Felhős, esős, vagy zivataros idő csak Észak-Európa Jeges-tengeri partvonala mentén és a Brit-szigeteken volt, ahol a nappali felmelegedés csak 10 és 20 fok közötti értékeket ért el. Közép-Európa a következő nap folyamán is a napos, száraz, meleg időjárású zónában marad.

Hazánkban pénteken már csak gyenge, vagy mérsékelt nappali felhőképződés volt. Eső sehol sem esett. Ennek megfelelően a napfénytartam 8, 13 órát ért el. Időnként élénk, átmenetileg erős délkeleti szél fujt. A hőmérséklet napközben 25, 31 fokig emelkedett. Szombat hajnalra általában 13, 16 fokig hűlt le a levegő, de egy-két helyen 10, más helyeken viszont 18 fokos minimumhőmérsékletek is előfordultak. Délelőtt derült, napos, száraz volt az idő, a hőmérséklet már 11 órára elérte a 25, 29 fokot.

Ma 12 órakor Budapesten a hőmérséklet 27 fok, a tengerszintre átszámított légnyomás 763 mm, gyengén süllyed,

A Balaton vizének hőmérséklete Siófoknál 11 órakor 24, fok.

Várható időjárás vasárnap estig:

Kevés nappali felhőképződés, száraz, meleg idő.

Gyenge, változó irányú, napközben megélénkülő déli, délnyugati szél.

Várható legalacsonyabb éjszakai hőmérséklet: 13, 18,

legmagasabb nappali hőmérséklet vasárnap: 28, 32 fok között.

Dr. Tóth Pál. s.k.

A hőmérséklet napi középértéke és eltérése a 90 évi átlagtól /Budapesten/:

1969. VIII. 1.: 23,9 C^o, +1,6 C^o.

1871 óta ezen a napon Budapesten előfordult:

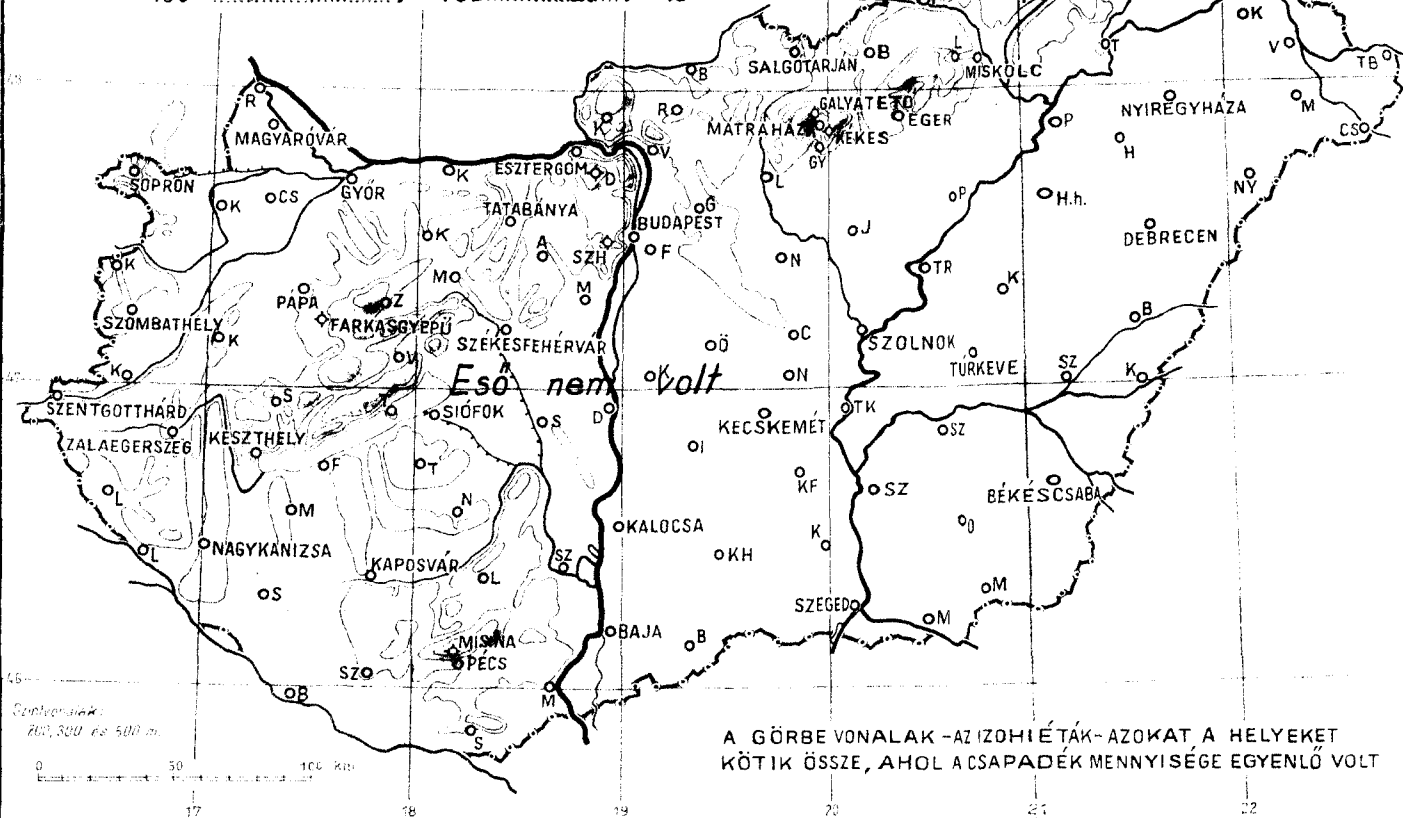
legmagasabb hőmérséklet: 36,3 C^o /1917/

legalacsonyabb hőmérséklet: 9,5 C^o /1884/

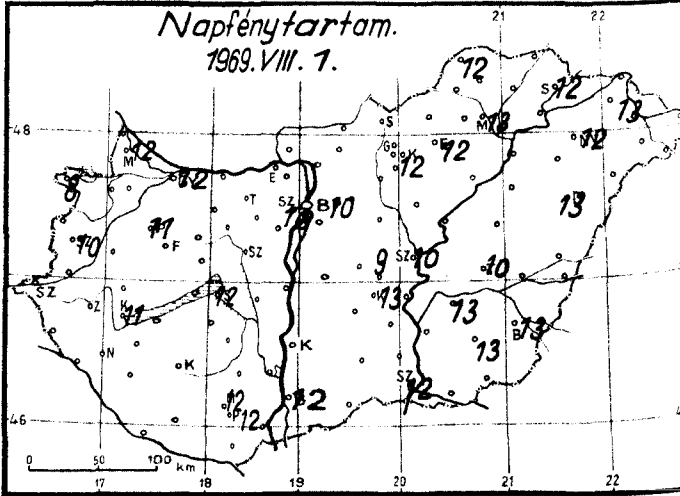
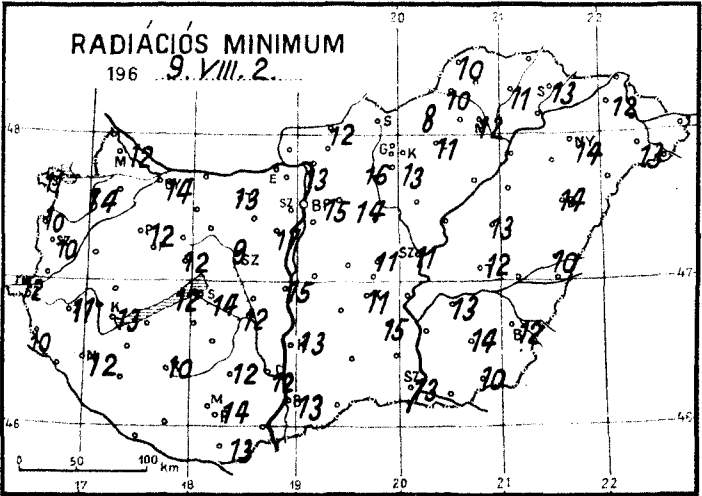
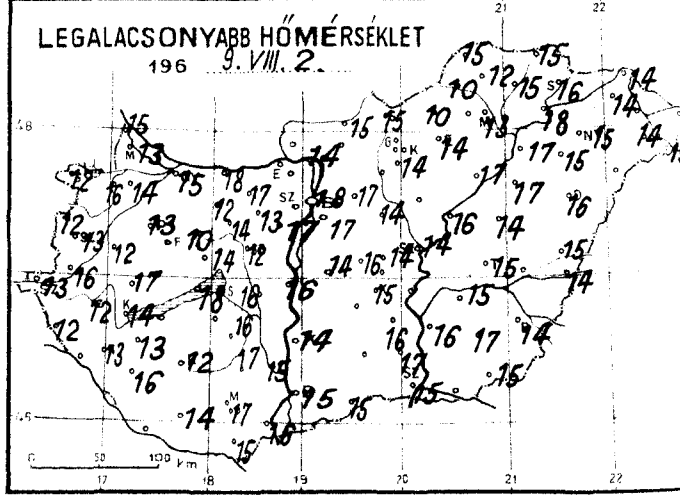
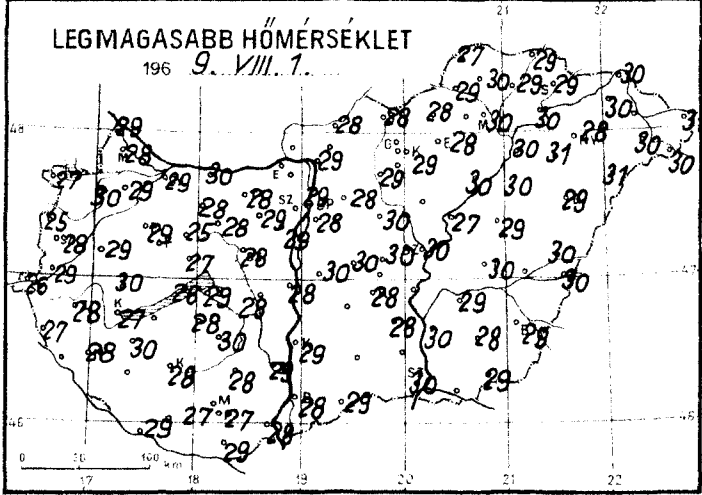
CSAPADÉKELOSZLÁS

AZ UTOLSÓ 24 ÓRÁBAN

196 9. VIII. 1. 7^h-TÓL VIII. 2. 7^h-IG



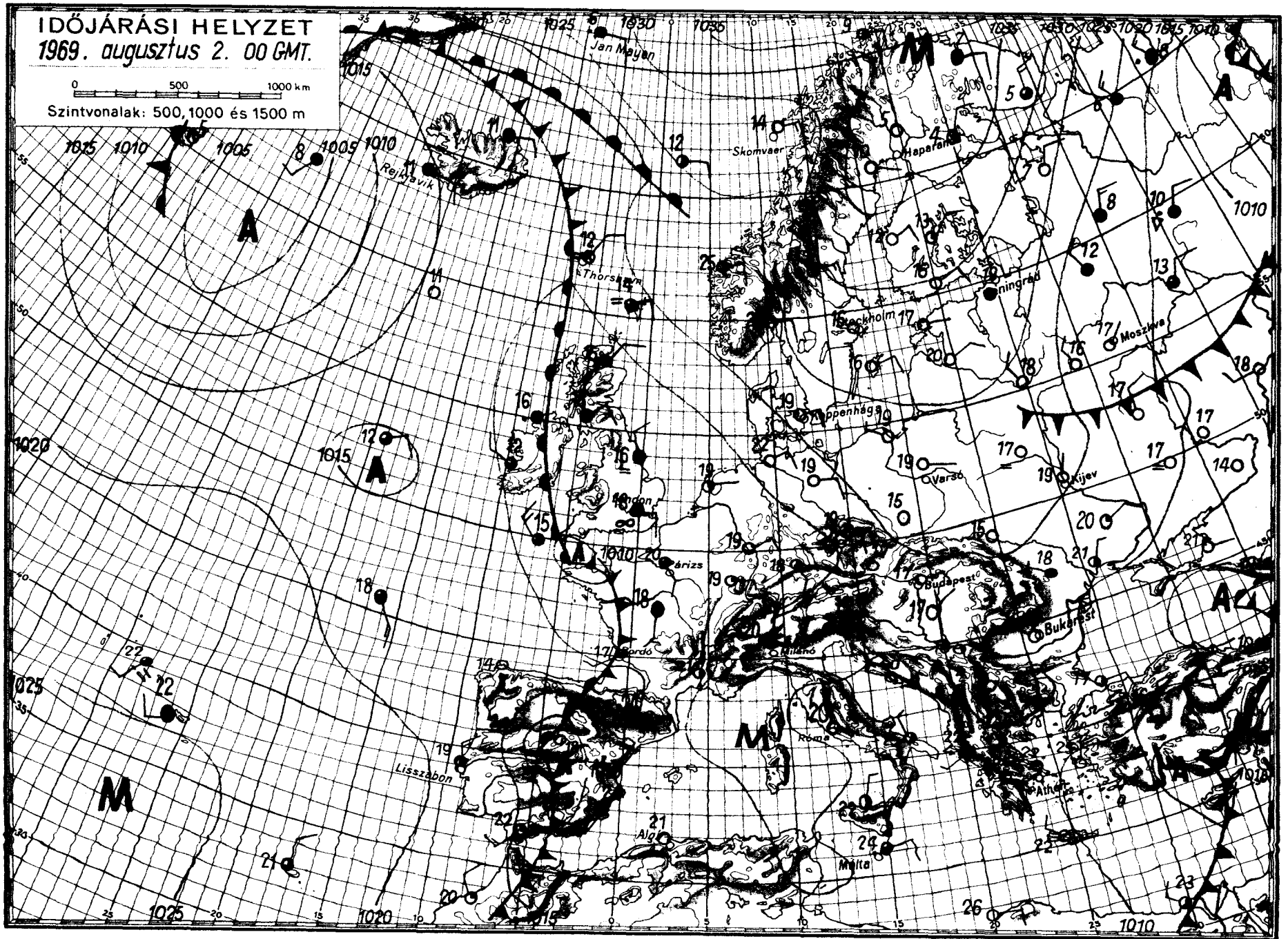
A GÖRBE VONALAK -AZ IZOHÉTÁK- AZOKAT A HELYEKET KÖTIK ÖSSZE, AHOL A CSAPADÉK MENNYISÉGE EGYENLŐ VOLT



IDŐJÁRÁSI HELYZET 1969. augusztus 2. 00 GMT.

0 500 1000 km

Szintvonalak: 500, 1000 és 1500 m



IDŐJÁRÁSI NAPIJELENTÉS

ЕЖЕДНЕВНЫЙ МЕТЕОРОЛОГИЧЕСКИЙ БЮЛЛЕТЕНЬ • DAILY WEATHER REPORT
BULLETIN QUOTIDIEN DE TEMPS • TÄGLICHER WETTERBERICHT

KIADJA AZ ORSZÁGOS METEOROLÓGIAI INTÉZET
BUDAPEST II. KITAIBEL PÁL UTCA 1
TELEFON: KÖZPONT: 353-500, IDŐJELZŐ OSZT.: 150-410

MEGJELENIK NAPONKÉNT * ELŐFIZETÉSI ÁRA
A POSTAI KÖLTSÉGGEL EGYÜTT NEGYEDÉVRE 60. Ft
KIADÁSÉRT FELEL AZ INTÉZET IGAZGATÓJA

82. évfolyam 215. szám.

+ Budapest +

1969. augusztus 3. vasárnap

Az időjárási helyzet ma reggel és a várható időjárás:

Skandinávia és Kelet-Európa felett hűvös és száraz levegővel rendelkező nagy kiterjedésű anticiklon helyezkedik el, amely kontinensünk középső részein is fokozatosan befolyásolja az időjárás alakulását. Így a hűvös, de száraz levegő a magasban nyugat felé történő mozgása a Kárpát-, a Cseh-medencében, Németországban és Ausztriában több órás napsütést, száraz, mérsékelt meleg időt biztosít. Az óceáni nedvesebb légtömegek esőzónája egyelőre Nyugat-Európa partvidékét és a Brit-szigeteket érintik.

Hazánkban szombaton derült, száraz idő volt. A 10, 13 órás napsütés hatására 29, 33 fokig melegedett fel a levegő. Vasárnap hajnalra a legalacsonyabb hőmérséklet 12, 19 fok között alakult. Délelőtt folytatódott a napos, száraz idő. A hőmérséklet 11 órakor 26, 30 fok között váltakozott.

Ma 12 órakor Budapesten a hőmérséklet 30 fok volt, a tengerszintre átszámított légnyomás 761 mm, gyengén süllyedő irányzatú.

A Balaton vizének hőmérséklete Siófoknál 11 órakor: 24,8 fok volt.

Várható időjárás hétfő estig:

Főként nappali felhőképződés, valószínűleg eső nélkül.

Mérsékelt, időnként kissé élénkebb keleties szél.

Meleg marad az idő.

Várható legalacsonyabb éjszakai hőmérséklet: 13, 18,

legmagasabb nappali hőmérséklet hétfőn: 27, 31 fok között.

Dunay Sándorné s.k.

A hőmérséklet napi középértéke és eltérése a 90 évi átlagtól /Budapesten/:

1969. VIII. 2.: 24,7 C°, +2,4 C°.

1871 óta ezen a napon Budapesten előfordult:

legmagasabb hőmérséklet: 36,4 C° /1917/
legalacsonyabb hőmérséklet: 11 C° /1942/

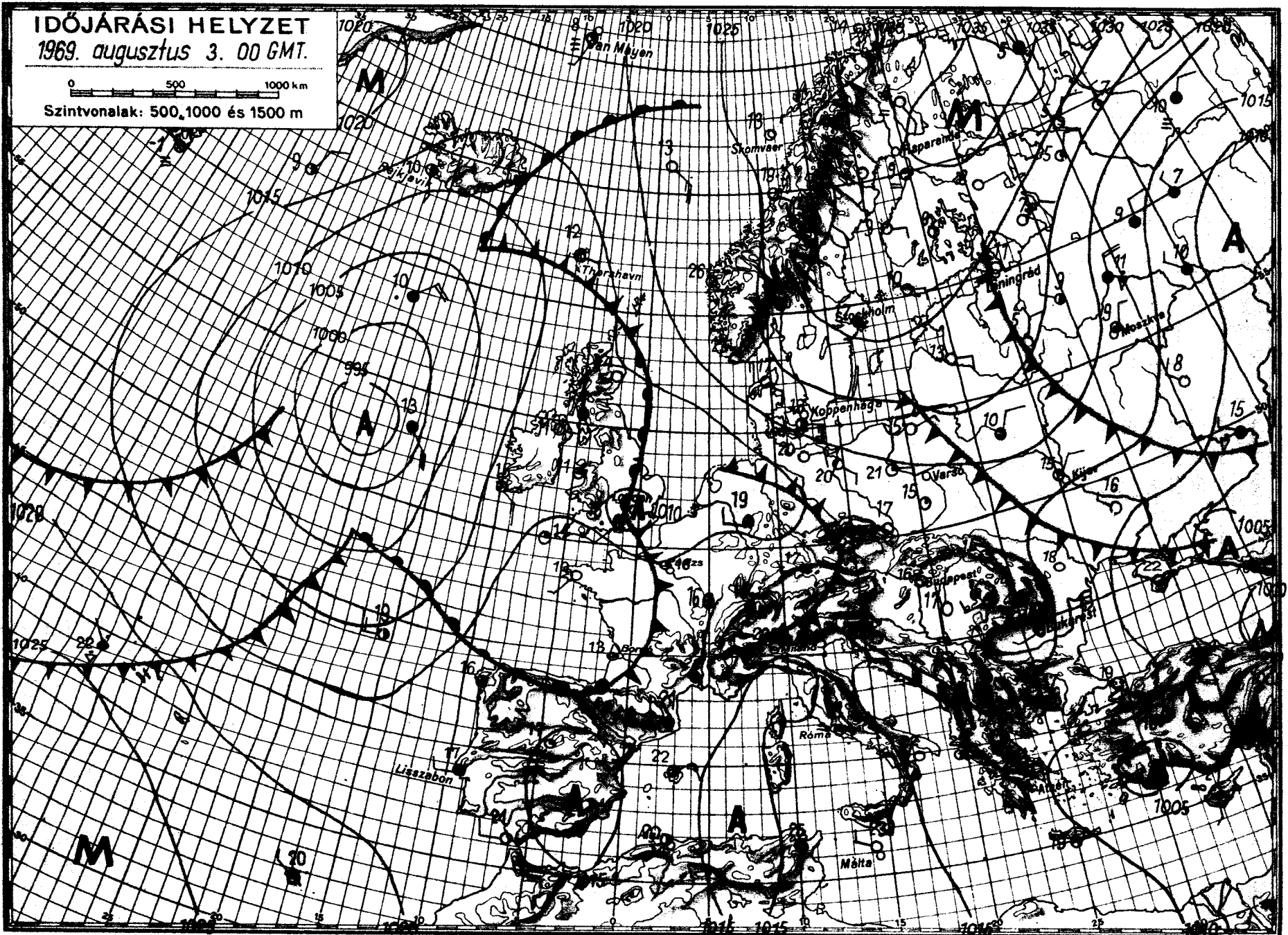
1969. augusztus 3. nap vasárnap	Az utolsó 24 óra adatai					Napeltetés (óra) tegnap
	Csapadék (mm)		Hőmérsékleti szélességek			
			tegnapi nappali max.	éjszakai min.	min. 5 cm-en	
12815 Magyaróvár	.		30	14	15	12
822 Győr	.		30	14	15	11
825 Pápa	.		30	14	15	12
805 Sopron	.		29	14	15	12
812 Szombathely	.		29	12	11	12
910 Szentgotthárd	.		29	11	11	
915 Zalaegerszeg	.		29	12	12	
Lenti	.		29	12	10	
925 Nagykanizsa	.		29	12	12	
920 Keszthely	.		29	14	14	12
Tihany	.		29	16	15	12
935 Siófok	.		28	16	13	11
942 Pécs	.		28	16	13	11
941 Mésén (534 m)	.		28	16	16	10
Siklós	.	A	31	14	11	
827 Farkasgyepű (400 m)	.		28	18	14	
Veszprém	.	P	30	17	14	
833 Tatabánya	.		30	15	12	
839 Budapest (Ferihegy)	.		29	14	14	
840 Budapest OMI	.		30	18	15	11
841 Budapest (Szabadság, 474 m)	.	A	27	18	12	9
Martonvásár	.		30	16	15	
835 Székesfehérvár	.		30	12	10	
Dunaujváros	.		30	18	16	
Szekszárd	.	PP	30	13	13	
Mohács	.		30	15	15	
960 Baja	.		30	16	14	10
955 Kaloosa	.		30	14	14	
Cegléd	.		31	15	12	11
860 Szolnok	.		30	16	13	9
970 Kecskemét	.		29	17	14	11
Kiskunfélegyháza	.		29	17	16	
982 Szeged	.		30	14	13	12
Mezőhegyes	.	P	29	15	12	
Orosháza	.		29	18	15	13
990 Békéscsaba	.		31	15	13	12
875 Túrkeve	.		31	15	12	10
Berettyóújfalu	.	A	31	15	12	
882 Debrecen	.		30	15	13	12
892 Nyíregyháza	.		29	16	14	12
788 Kisvárd	.		30	16	14	13
Mátészalka	.	P	31	16	9	
Tiszabecs	.		31	15	15	
Vác	.	P	30	14	12	
Gödöllő	.		29	17	15	
Lőrinci	.		30	13	10	
Gyöngyös	.		30	17	15	
Balassagyarmat	.	A	29	16	14	
755 Salgótarján	.		30	15	15	
Galyatető (932 m)	.		25	17	17	
851 Kékestető (1000 m)	.		23	16	11	11
Mútraháza (672 m)	.		29	16	15	12
865 Eger	.		29	16	15	12
Putnok	.		31	13	13	
Lillafüred	.		28	15	15	
772 Miskolc	.		31	14	13	13
Füged	.		31	14	13	13
778 Sárospatak	.		30	16	14	13

24 Órai csapadék mm		
Rajka	.	
Kapuvár	.	
Csorna	.	PPP
Komárom	.	PPP
Káld	.	
Kőszeg	.	
Körmend	.	
Letenye	.	
Sümeg	.	
Zirc	.	
Kisbér	.	P
Mór	.	
Alcsút	.	
Esztergom	.	
Dobogókő	.	
Fonyód	.	
Tab	.	
Sárbogárd	.	
Lengyel	.	
Nagykőnyi	.	
Marcali	.	
Somogyuszob	.	
Kaposvár	.	P
Barcs	.	
Szigetvár	.	
Bácsalmás	.	
Kiskunhalas	.	
Izsák	.	
Kunsztlők	.	
Örkény	.	
Nagykát	.	P
Jászapáti	.	
Tiszakécske	.	
Nagykőrös	.	
Kistelek	.	
Makó	.	
Szent	.	
Szarvas	.	
Szeghalom	.	P
Kőröszakál	.	
Tiszaroff	.	
Poroszló	.	PP
Karcag	.	PP
Hortobágy	.	
Polgár	.	
Hajdúdorog	.	
Nyírlugos	.	
Csenger	.	
Vásárosnamény	.	
Záhony	.	
Királyrét	.	
Romhány	.	
Borsodnád	.	
Jósvafő	.	
Szendrőlád	.	
Hidasnémeti	.	
Tokaj	.	
Szentendre	.	

IDŐJÁRÁSI HELYZET 1969. augusztus 3. 00 GMT.

0 500 1000 km

Szintvonalak: 500, 1000 és 1500 m



IDŐJÁRÁSI NAPIJELENTÉS

ЕЖЕДНЕВНЫЙ МЕТЕОРОЛОГИЧЕСКИЙ БЮЛЛЕТЕНЬ • DAILY WEATHER REPORT
BULLETIN QUOTIDIEN DE TEMPS • TÄGLICHER WETTERBERICHT

KIADJA AZ ORSZÁGOS METEOROLÓGIAI INTÉZET
BUDAPEST II. KITAIBEL PÁL UTCA 1
TELEFON: KÖZPONT: 353-500, IDŐJELZŐ OSZT.: 150-410

MEGJELENIK NAPONKÉNT * ELŐFIZETÉSI ÁRA
A POSTAI KÖLTSÉGGEL EGYÜTT NEGYEDÉVRE 60, Ft
KIADÁSÉRT FELEL AZ INTÉZET IGAZGATÓJA

82. évfolyam 216. szám.

+ Budapest +

1969. augusztus 4. hétfő

Az időjárási helyzet ma reggel és a várható időjárás:

Nyugat-, Közép- és Dél-Európa nagy részén száraz, meleg az idő. Az Atlanti-óceán felől érkező nedvesebb levegő csupán a Vizcayai-öböl és a Brit-szigetek vidékén okoz változékony, szeles időjárást. Ugyanakkor Kelet-Európa fölé északkeleti magassági széllel sarkvidéki levegő érkezett. Első gyengébb hulláma ma hajnalra elérte a Kárpát-medence térségét.

Hazánkban vasárnap napközben még napos, száraz, meleg idő volt. A 10, 13 óras napsütés hatására 29, 33 fokig melegedett fel a levegő. Az esti, éjszakai órákban az északkeleti és a keleti megyékben, valamint a Vértes hegység vidékén záporok, zivatarok keletkeztek. Jelentős mennyiségű esőt, csak egy-két helyről jelentettek: Galyatető 11, Szolnok 12, Turkeve 18 mm-t. Ma hajnalra északkeleten 11, 14, máshol általában 14, 19 fokig hűlt le a levegő. A délelőtti folyamán néhány helyen megnövekedett a felhőzet, Baja, és Szombathely térségéből átfutó esőt jelentettek. A hőmérséklet 11 órakor 22, 27 fok között volt.

Ma 12 órakor Budapesten a hőmérséklet 25 fok, a tengerszintre átszámított légnyomás 764 mm, változatlan.

A Balaton vizének hőmérséklete 11 órakor Siófoknál 25 fok volt.

Várható időjárás kedd estig:

Változó mennyiségű felhőzet, egy-két helyen átfutó eső.

Mérsékelt, helyenként élénk északkeleti, keleti szél.

Hűvös éjszaka.

Várható legalacsonyabb éjszakai hőmérséklet: általában 11, 15 fok között, északkeleten helyenként kevéssel 10 fok alatt

legmagasabb nappali hőmérséklet kedden: 23, 27 fok között.

Máhr Jenő s.k.

Távolabbi kilátások péntekig:

Legalacsonyabb hajnali hőmérsékletek 10, 15 fok között. Legmagasabb nappali hőmérsékletek 22, 27 fok között. Jelentős mennyiségű /legalább 5 mm/ eső, az ország területének 40 százalékán várható, helyi zivatarokból.

TÁVELŐREJELZŐ CSOPORT

A hőmérséklet napi középértéke és eltérése a 90 évi átlagtól /Budapesten/:

1969. VIII. 3.:

25,3 C°,

+3,4 C°.

1871 óta ezen a napon Budapesten előfordult:

legmagasabb hőmérséklet: 36,1 C° /1921/

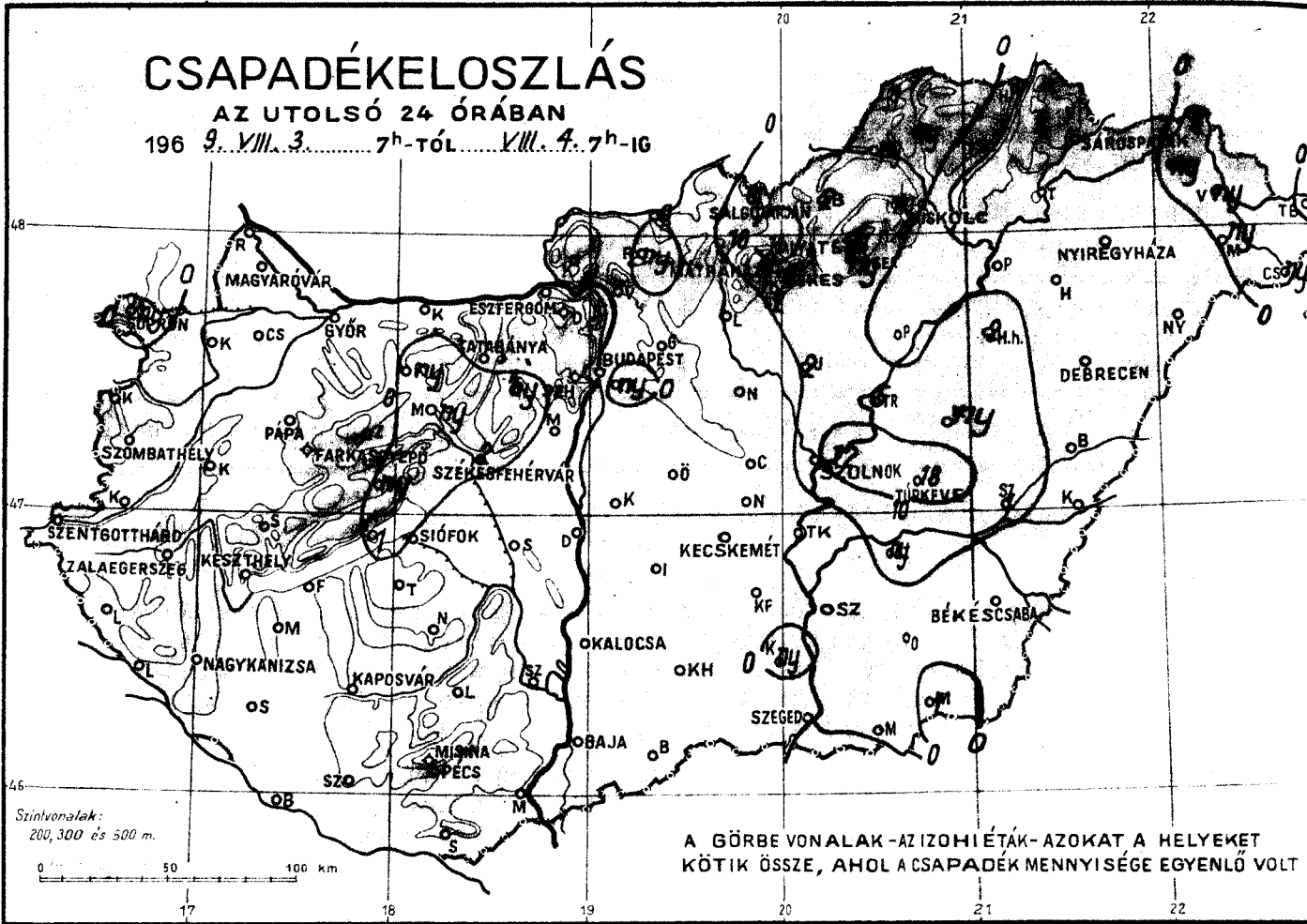
legalacsonyabb hőmérséklet: 10,4 C° /1965/

69.443.

CSAPADÉKELOSZLÁS

AZ UTOLSÓ 24 ÓRÁBAN

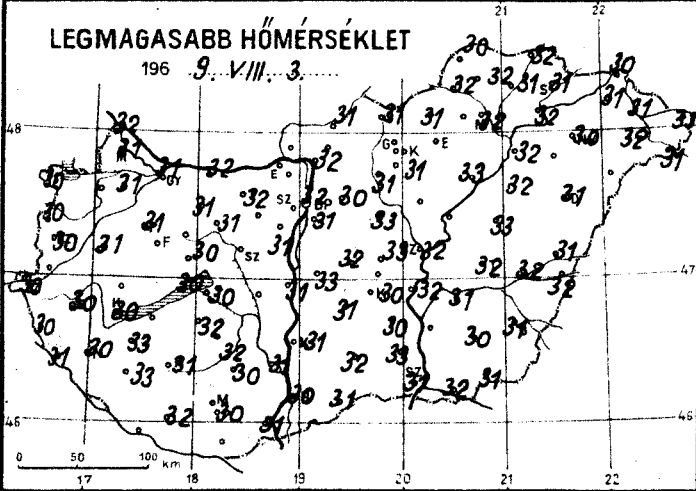
196 9. VIII. 3. 7h-TÓL VIII. 4. 7h-IG



A GÖRBE VONALAK-AZ ISOHIÉTÁK-AZOKAT A HELYEKET KÖTIK ÖSSZE, AHOL A CSAPADÉK MENNYISÉGE EGYENLŐ VOLT

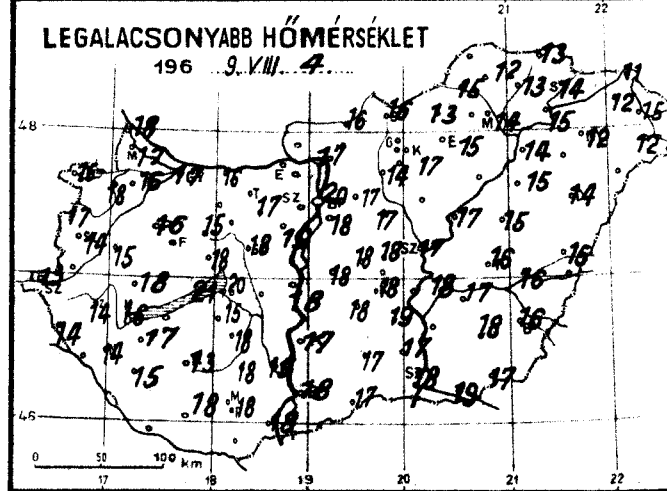
LEGMAGASABB HÖMÉRSÉKLET

196 9. VIII. 3.



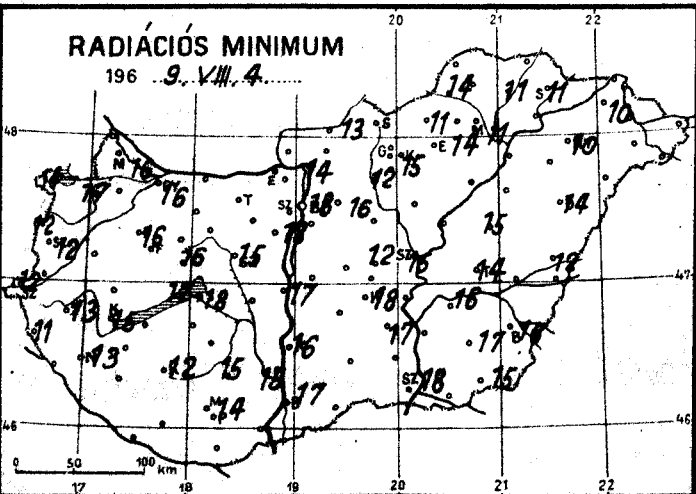
LEGALACSONYABB HÖMÉRSÉKLET

196 9. VIII. 4.



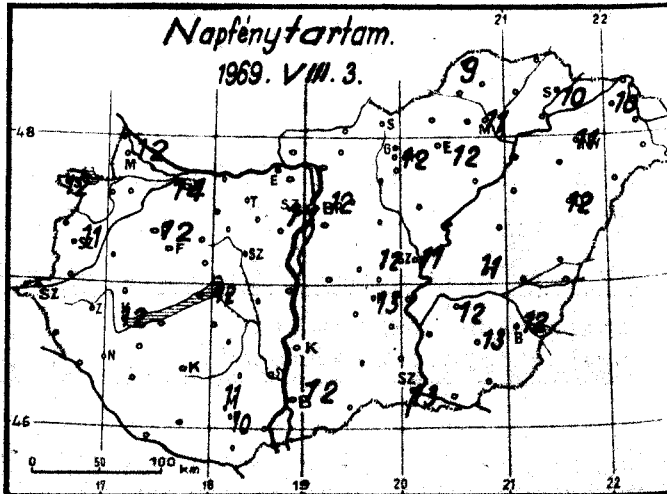
RADIÁCIÓS MINIMUM

196 9. VIII. 4.



Napfénytartam.

1969. VIII. 3.

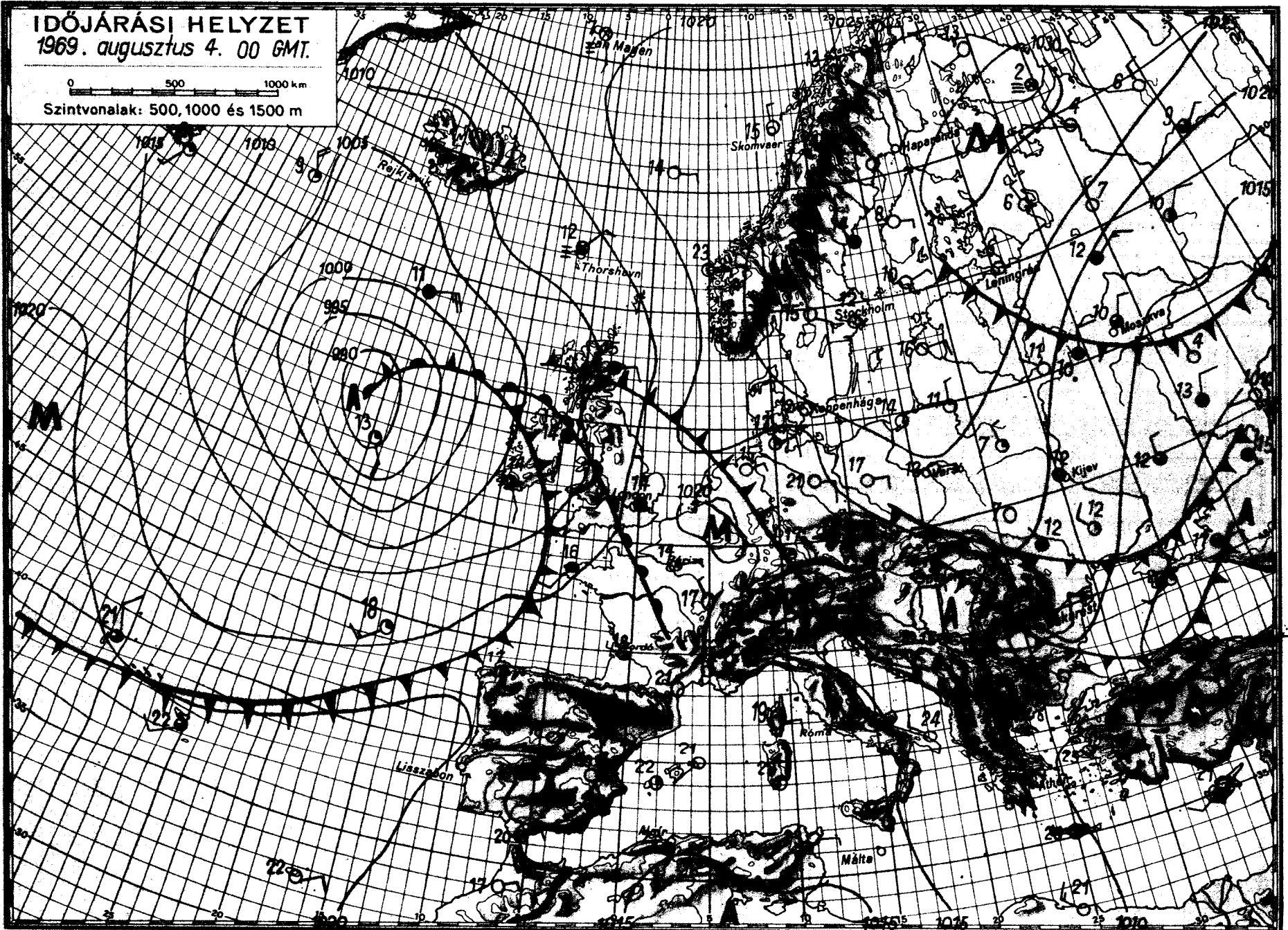


1969. AUGUSZTUS 4. nap hétfő.....	Az utolsó 24 óra adatai						24 órai csapadék mm		
	Csapadék (mm)		Hőmérsékleti szélsőségek			Napeltetés (óra) tegnap			
			tegnapi nappali max.	éjszakai min.	min. 5 cm-en				
12816 Magyaróvár	.		31	17	16	12	Rajka	.	
822 Győr	.		31	17	16	14	Kapuvár	.	
825 Pápa	.		31	16	16	12	Csorna	.	P
805 Sopron	ny		30	15	14	12	Komárom	.	P
812 Szombathely	.		30	14	12	11	Káld	.	
910 Szentgotthárd	.		30	13	12		Kőszeg	.	
915 Zalaegerszeg	.		30	14	13		Körmend	.	
Lenti	.		30	14	11		Letenye	.	
925 Nagykanizsa	.		30	14	13		Sümege	.	
920 Keszthely	.		30	16	15	12	Zirc	.	
Tihany	1	∇	30	21	17		Kisbér	ny	P
935 Siófok	.		30	20	18	12	Mór	ny	
942 Pécs	.		30	18	14	10	Alcsút	ny	
941 Misina-tető (534 m)	.		26	19	16	11	Esztergom	.	
Siklós	.	P	31	15	12		Dobogókő	.	
827 Farkasgyepű (400 m)	.		28	18	16		Fonyód	.	
Veszprém	ny		30	18	16		Tab	.	
833 Tatabánya	-		32	-	-		Sárbogárd	.	
839 Budapest (Perihegy)	ny		31	18	-		Lengyel	.	
840 Budapest OMI	.		32	20	18	12	Nagykónyi	.	
841 Budapest (Szabadság, 474 m)	.		29	16	14	11	Marcali	.	
Martonvásár	.		31	19	18		Somogyuszob	.	
835 Székesfehérvár	2		28	18	15		Kaposvár	.	P
Dunaújváros	.		31	18	17		Baros	.	
Szekszárd	.	=	31	15	15		Szigetvár	.	
Mohács	.		31	18			Bácsalmás	.	
960 Baja	.		30	18	17	12	Kiskunhalas	.	
955 Kalocsa	.		31	17	16		Izsák	.	
Cegléd	.		33	18	12	12	Kunsztmiklós	.	
860 Szolnok	12	R	32	17	15	11	Órkény	.	
970 Kecskemét	.	←	30	18	18	13	Nagykátai	.	
Kiakunfőlegyháza	.		30	19	17		Jászapáti	2	∇
982 Szeged	.		31	18	18	13	Tiszakécske	.	
Mezőhegyes	1	∇	31	17	15		Nagykőrös	.	
Oroszáza	.		30	18	17	13	Kistelek	ny	
990 Békéscsaba	.		31	16	16	12	Makó	.	
875 Túrkeve	18	∇	32	16	14	11	Szentest	.	
Berettyóújfalú	.	P	31	15	12		Szarvas	ny	R
888 Debrecen	.	←	31	14	14	12	Szeghalom	1	
892 Nyíregyháza	.		30	12	10	11	Körösszakál	.	
788 Kisvárdai	ny	∇	31	12	10	10	Tiszaroff	5	R
Mátészalka	ny	∇	32	12	-		Poroszló	.	
Tiszabecs	.		35	12			Karcag	ny	
Vécs	.		32	17	14		Hortobágy	2	
Gödöllő	.		30	17	16		Polgár	.	
Lőrinci	.		31	14	12		Hajdúdorog	.	
Gyöngyös	2		31	17	15		Nyírlugos	.	
Balassagyarmat	.	P	31	16	13		Csenger	ny	R
755 Saigótarján	1	∇	31	16			Vásárosnamény	ny	
Gályatető (832 m)	11	∇	26	11			Záhony	2	R
851 Kékestető (1000 m)	2	∇	24	12	10	12	Királyrét	.	
Mátraháza (872 m)	.						Rombány	ny	
865 Eger	ny		31	15	14	12	Borsodnád	2	R
Putnok	ny		32	15	14		Jósvafő	1	∇
Lillafüred	ny		30	13			Szendrőlád	ny	R
772 Miskolc	.		32	14	11	11	Hidasnémeti	.	
Füged	.		31	13	11		Tokaj	.	
778 Sárospatak	.		31	14	11	10	Szentendre	.	

IDŐJÁRÁSI HELYZET 1969. augusztus 4. 00 GMT.

0 500 1000 km

Szintvonalak: 500, 1000 és 1500 m



IDŐJÁRÁSI NAPIJELENTÉS

ЕЖЕДНЕВНЫЙ МЕТЕОРОЛОГИЧЕСКИЙ БЮЛЛЕТЕНЬ • DAILY WEATHER REPORT
BULLETIN QUOTIDIEN DE TEMPS • TÄGLICHER WETTERBERICHT

KIADJA AZ ORSZÁGOS METEOROLÓGIAI INTÉZET
BUDAPEST II. KITAIBEL PÁL UTCA 1
TELEFON: KÖZPONT: 353-500, IDŐJELZŐ OSZT.: 150-410

MEGJELENIK NAPONKÉNT • ELŐFIZETÉSI ÁRA
A POSTAI KÖLTSÉGGEL EGYÜTT NEGYEDÉVRE 60. Ft
KIADÁSÉRT FELEL AZ INTÉZET IGAZGATÓJA

82. évfolyam 217. szám. + Budapest + 1969. augusztus 5. kedd

Az időjárási helyzet ma reggel és a várható időjárás:

A Földközi-tenger térségében, Közép-Európában és a Skandináv-félsziget déli részén már huzamosabb ideje csendes, derült, az évszaknak megfelelő hőmérsékletű időjárás uralkodik. A Szovjetunió európai területére erős északi, széllel sarkvidéki eredetű levegő áramlott. Első, erősebb hulláma már a Fekete-tenger északi partvidékén és a Volga alsó szakaszán okoz szeles, esős, hűvös időt. A következő 36 órában a Kárpát-medence időjárásában lényeges változást nem várunk.

Hazánkban hétfőn a délnyugati megyékben erősebb nappali felhőképződés volt, így itt csak 6, 9 óras napfénytartamot mértek. Az ország többi részén kevés volt a felhő és 10, 15 órán keresztül sütött a nap. Baja és Szeged környékéről, valamint a nyugati határvidékről záporokat, zivatarokat jelentettek. A lehullott csapadék mennyisége általában 1 mm alatt maradt, Szentesen 5 mm-t ért el. A Vas-megyei Vasegerszegen a délutáni órákban heves zivatar volt, 11 perc alatt 21 mm eső esett. A nappali hőmérséklet az északkeleti megyékben a hidegebb levegő beszivárgása miatt csak 24, 26, máshol 27, 31 fokig emelkedett. Az éjszaka hűvös volt, északkeleten 7, 11, az ország többi részén 12, 16 fok volt a legalacsonyabb hőmérséklet. Ma délelőtt általában csendes, derült idő volt. 11 órára 22, 24 fokig melegedett fel a levegő.

Ma 12 órakor a hőmérséklet Budapesten 24 fok, a tengerszintre átszámított légnyomás 766 mm, gyengén süllyed.

A Balaton vizének hőmérséklete Siófoknál 11 órakor 24,4 fok volt.

Várható időjárás szerda estig:

Időnként kissé megnövekvő felhőzet, legfeljebb nyugaton egy-két helyen záporral, zivatarral.

Gyenge, napközben kissé megélénkülő keleties szél.
Hűvös éjszaka.

Várható legalacsonyabb éjszakai hőmérséklet: 8, 13,
legmagasabb nappali hőmérséklet szerdán: 26, 29 fok között.

Bóna Márta s.k.

A hőmérséklet napi középértéke és eltérése a 90 évi átlagtól /Budapesten/:

1969. VIII. 4.: 23,8 °C +2,1 °C.

1871 óta ezen a napon Budapesten előfordult:

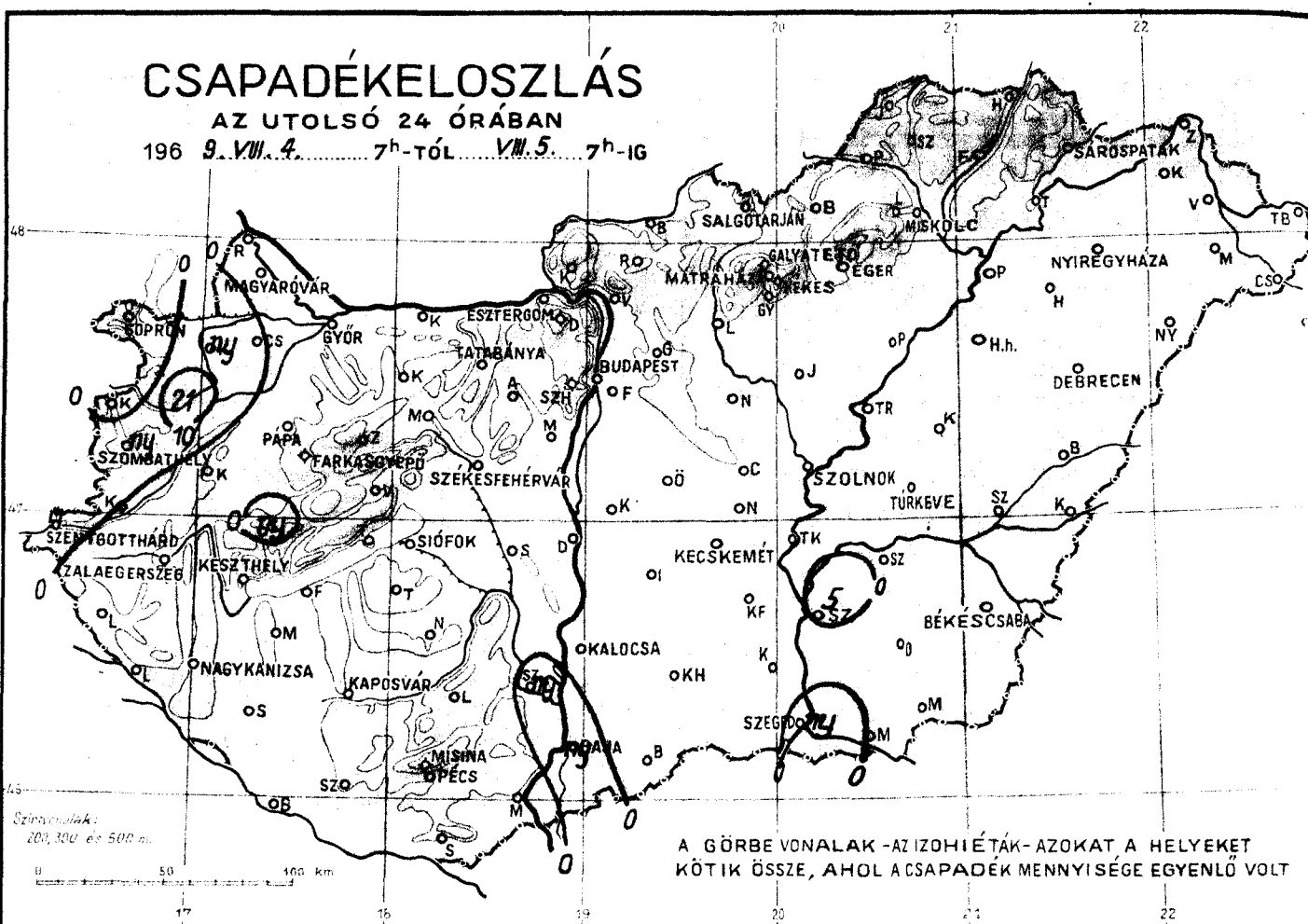
legmagasabb hőmérséklet: 35,5 °C /1921/
legalacsonyabb hőmérséklet: 10,1 °C /1926/

69.444

CSAPADÉKELOSZLÁS

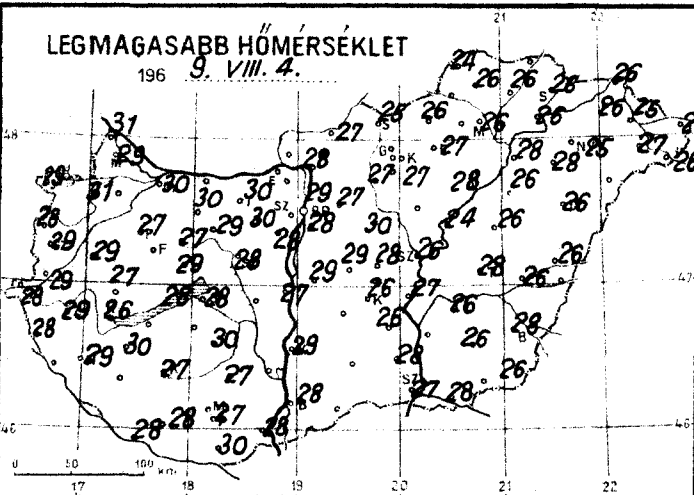
AZ UTOLSÓ 24 ÓRÁBAN

196. VIII. 4. 7h-TÓL VIII. 5. 7h-IG



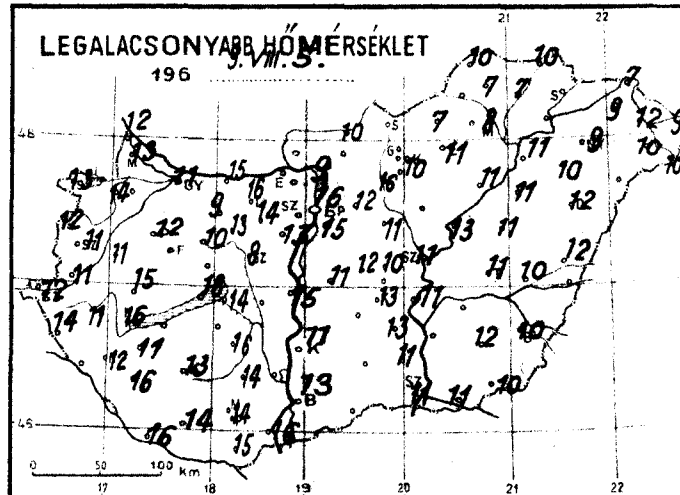
LEGMAGASABB HŐMÉRSEKLET

196. VIII. 4.



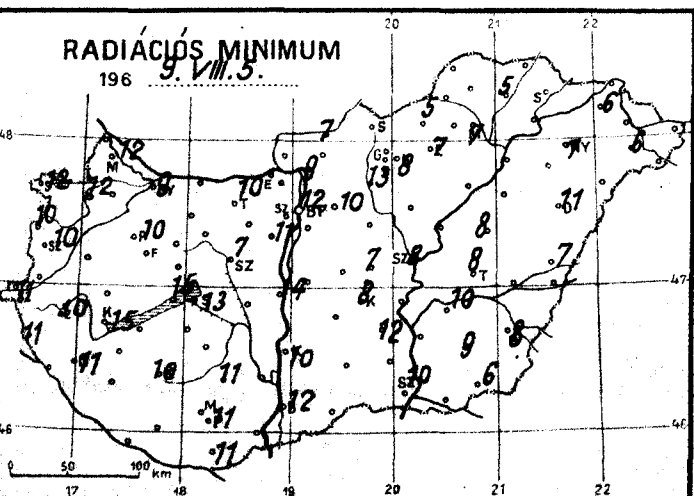
LEGALACSONYABB HŐMÉRSEKLET

196. VIII. 5.



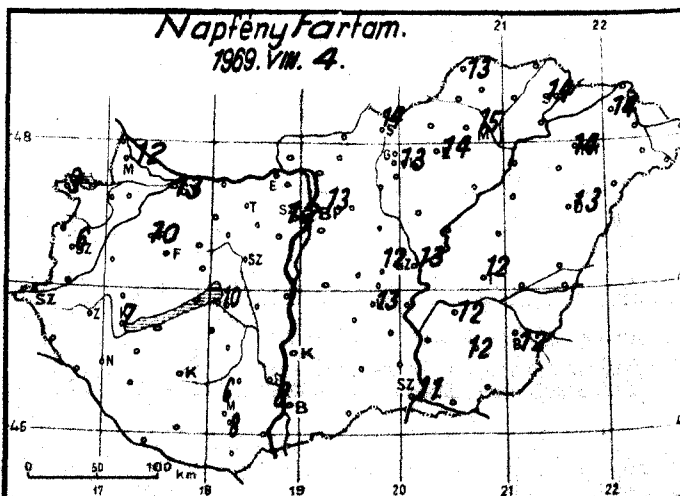
RADIÁCIÓS MINIMUM

196. VIII. 5.



Napfénytartalom

196. VIII. 4.

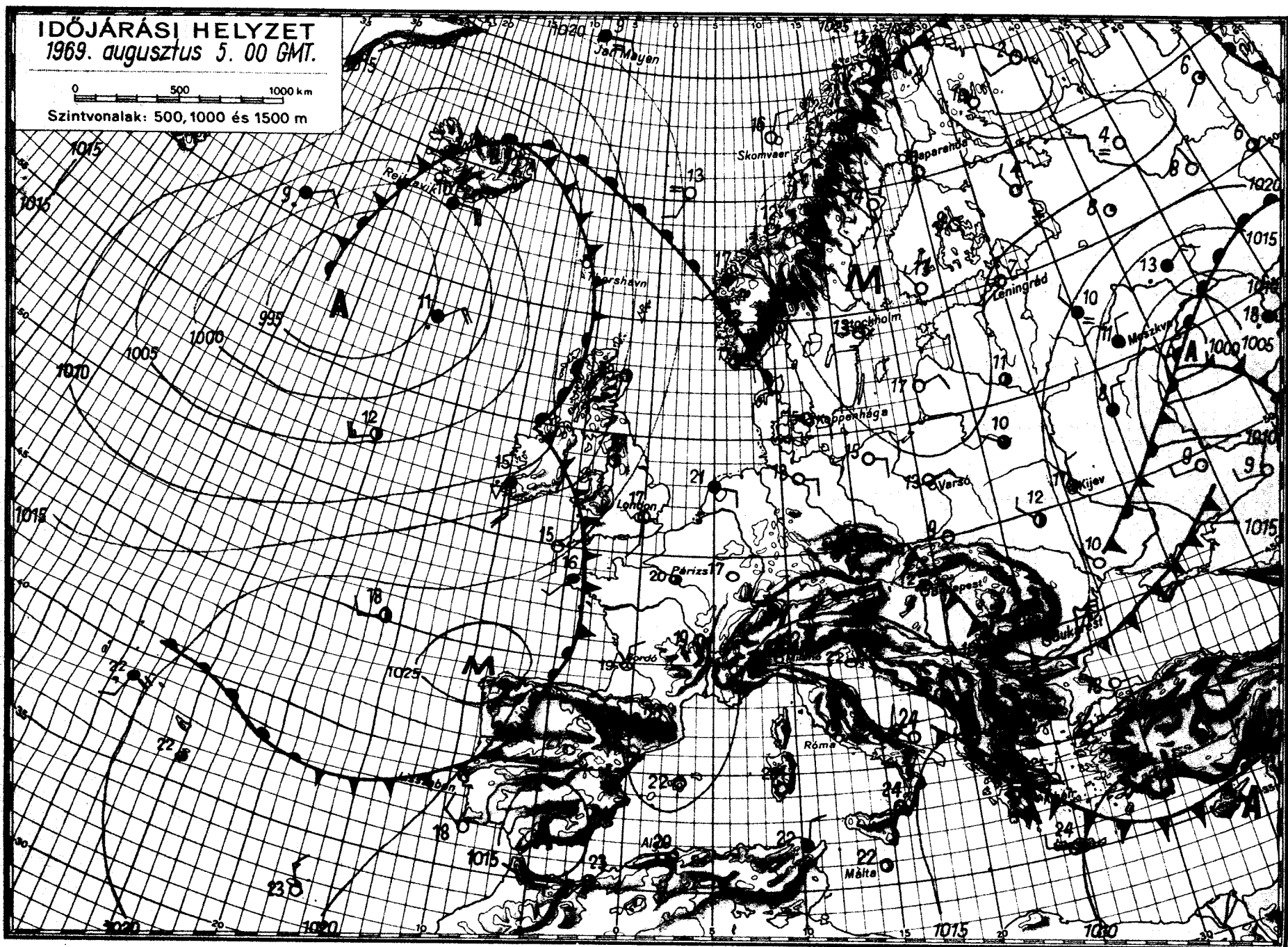


1969. augusztus, 5. nap kedd		Az utolsó 24 óra adatai					24 órás csapadék mm			
		Csapadék (mm)		Hőmérsékleti szélsőségek					Napütés (óra) tegnap	
				tegnapi nappali max.	éjszakai min.	min. 5 cm-en				
12815	Magyaróvár	.		29	13	12	12	Rajka	.	
822	Győr	.		30	11	9	13	Kapuvár	ny	
825	Pápa	.		27	12	10	10	Csorna	.	
805	Sopron	.		29	13	12	9	Komárom	.	P
812	Szombathely	ny	R	29	11	10	6	Káld	.	
910	Szentgotthárd	1	R	28	12	11		Kőszeg	.	
915	Zalaegerszeg	.		29	11	10		Körmend	.	
	Lenti	.		28	14	11		Letenye	.	
925	Nagykanizsa	.		29	12	11		Sümege	ny	=
920	Keszthely	.		26	16	15	7	Ziro	.	
	Tihany	.		28	18	15		Kisbér	.	P
935	Siófok	.		28	14	13	10	Mór	.	
942	Pécs	.		27	14	11	8	Alesút	.	
941	Misina-tető (534 m)	.		24	15	12	6	Esztergom	.	
	Siklós	.	P	30	15	11		Dobogókő	.	
827	Farkasgyepű (400 m)	.		29	14	13		Fonyód	.	
	Veszprém	.	P	29	12	10		Tab	.	
833	Tatabánya	.		30	16	10		Sárbogárd	.	
839	Budapest (Ferihegy)	.		28	15	-		Lengyel	.	
840	Budapest OMI	.		29	16	12	13	Nagykónyi	.	P
841	Budapest (Szabadság, 474 m)	.		26	13	10	12	Marcali	.	P
	Martonvásár	.		28	13	11		Somogy-szob	.	P
835	Székesfehérvár	.		28	8	7		Kaposvár	.	P
	Dunaújváros	.		27	15	14		Barcs	.	
	Szekszárd	ny	P	28	17	11		Szigetvár	.	
	Mohács	.		28	16			Bácsalmás	.	
960	Baja	ny		28	13	12	8	Kiskunhalas	.	
955	Kalocsa	.		29	11	10		Izsák	.	
	Cegléd	.		28	10	7	12	Kunsztmiklós	.	
860	Szolnok	.		26	11	8	13	Örkény	.	
970	Kecskemét	.		26	13	8	13	Nagykátá	.	
	Kiskunfélegyháza	.		26	13	12		Jászapáti	.	
982	Szeged	ny		27	11	10	11	Tizsakécske	.	
	Mezőhegyes	.		26	10	6		Nagykörös	.	
	Oroszáza	.		26	12	9	12	Kistelek	.	
990	Békéscsaba	.		28	10	8	12	Makó	.	
875	Túrkeve	.		28	11	8	12	Szentes	5	↓
	Berettyóújfalu	.	P	26	12	7		Szarvas	.	
882	Ebrecen	.		26	12	11	13	Szeghalom	.	
892	Nyíregyháza	.		25	9	7	14	Kőrösszakál	.	
788	Kisvárd	.		26	9	6	14	Tiszaroff	.	
	Mátészalka	.	P	27	10	6		Poroszló	.	
	Tiszabecs	.	P	28	9			Karcag	.	
	Vác	.	P	28	9	9		Hortobágy	.	
	Gödöllő	.		27	12	10		Polgár	.	
	Lőrinci	.		27	16	13		Hajdúdorog	.	
	Gyöngyös	.		27	10	8		Nyírlugos	.	
	Balassagyarmat	.	P	27	10	7		Csenger	.	P
755	Salgótarján	.		25	-			Vásárosnamény	.	
	Galyatető (932 m)	.		23	11			Záhony	.	
851	Kékestető (1000 m)	.		19	10	8	13	Királyrét	.	
	Mátraháza (672 m)	.						Romhány	.	
865	Eger	.		27	11	7	14	Borsodnád	.	
	Putnok	.						Jósvafő	.	
	Lillafüred	.		23	9			Szendrőlád	.	
772	Miskolc	.		26	8	7	15	Hidasnémeti	.	
	Füged	.	P	26	7	5		Tokaj	.	
778	Sárospatak	.		26	-	-	14	Szentendre	.	

IDŐJÁRÁSI HELYZET 1969. augusztus 5. 00 GMT.

0 500 1000 km

Szintvonalak: 500, 1000 és 1500 m



IDŐJÁRÁSI NAPIJELENTÉS

ЕЖЕДНЕВНЫЙ МЕТЕОРОЛОГИЧЕСКИЙ БЮЛЛЕТЕНЬ · DAILY WEATHER REPORT
BULLETIN QUOTIDIEN DE TEMPS · TÄGLICHER WETTERBERICHT

KIADJA AZ ORSZÁGOS METEOROLÓGIAI INTÉZET
BUDAPEST II. KITAIBEL PÁL UTCA 1
TELEFON: KÖZPONT: 353-500, IDŐJELZŐ OSZT.: 150-410

MEGJELENIK NAPONKÉNT · ELŐFIZETÉSI ÁRA
A POSTAI KÖLTSÉGGEL EGYÜTT NEGYEDÉVRE 60,- Ft
KIADÁSÉRT FELEL AZ INTÉZET IGAZGATÓJA

82. évfolyam 218. szám.

+ Budapest +

1969. augusztus 6. szerda

Az időjárási helyzet ma reggel és a várható időjárás:

Az elmúlt napok során Kelet- és Közép-Európában lezajlott hőmérséklet-csökkenés után Kelet-Európa egy részén még tart a hűvös, szeles, sok helyen esős idő. Viszont Közép-Európában a szárazon érkezett hűvös levegőtömeg nyomán tiszta napsütéses időjárás alakult ki, így a hőmérséklet rövid idő alatt elérte az évszaknak megfelelő értékeket. A nyugodt, száraz, napsütéses zóna a következő nap folyamán is a maihoz hasonló időt biztosít.

Hazánkban kedden napos, száraz, meleg idő volt. A hőmérséklet napközben 25, 30 fokig emelkedett. A lehülés éjszaka még erős maradt, így szeszélyes területi eloszlásban 7, 15 fokot mértek. Délelőtt folytatódott a napos, száraz, meleg idő. A hőmérséklet már 11 órára elérte a 25, 28 fokot.

Ma 12 órakor Budapesten a hőmérséklet 26 fok a tengerszintre átszámított légnyomás 764 mm, gyengén süllyed.

A Balaton vizének hőmérséklete Siófoknál 11 órakor 24,3 fok.

Várható időjárás csütörtök estig:

Derült, száraz, meleg idő.

Gyenge, időnként kissé megélénkülő északi szél.

Az éjszakai lehülés kissé gyengül.

Várható legalacsonyabb éjszakai hőmérséklet: 9, 14,

legmagasabb nappali hőmérséklet csütörtökön: 27, 31 fok között.

Dr. Tóth Pál s.k.

A hőmérséklet napi középértéke és eltérése a 90 évi átlagtól /Budapesten/:

1969. VIII. 5.: 22,2 C^o, +0,6 C^o.

1871 óta ezen a napon Budapesten előfordult:

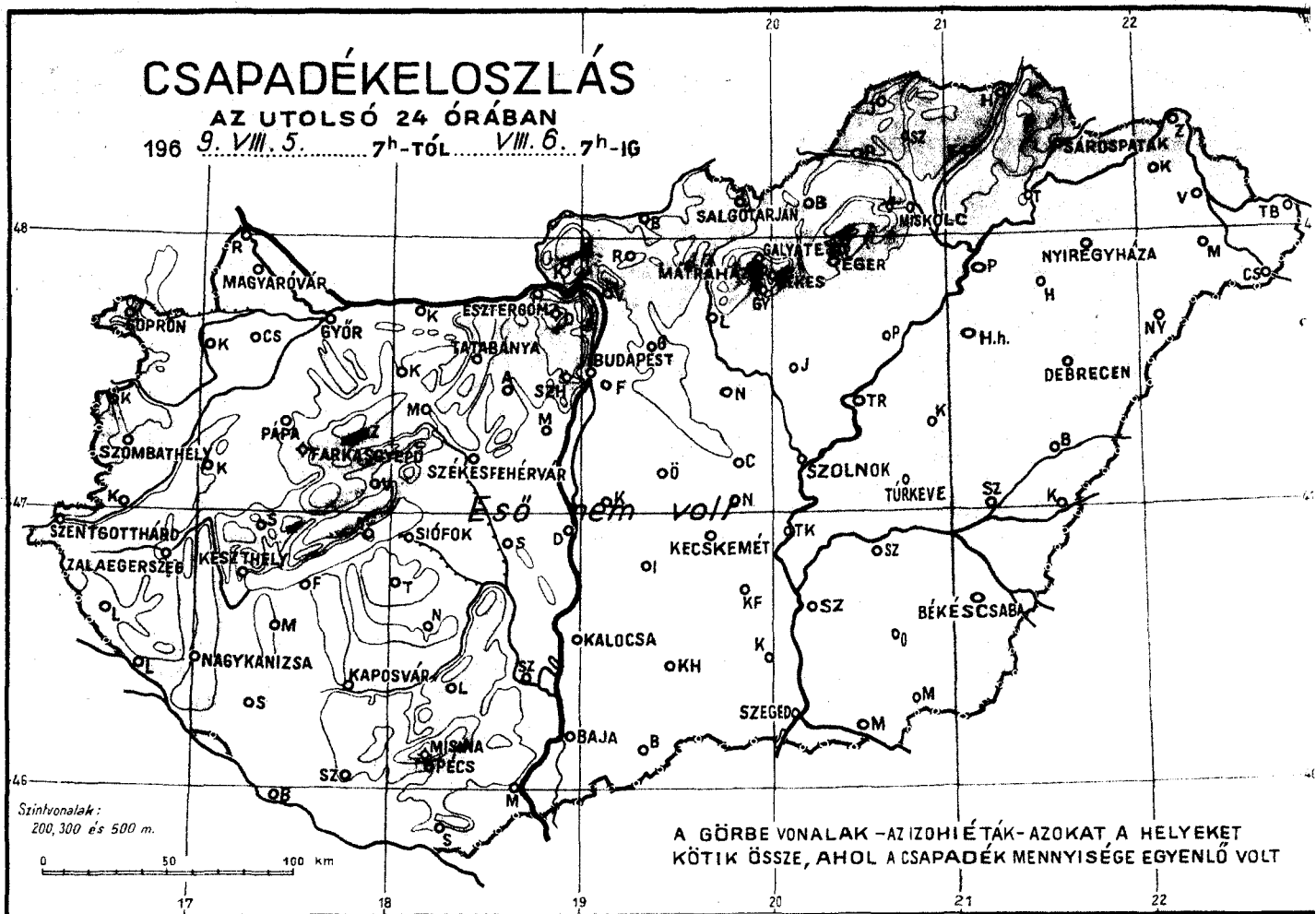
legmagasabb hőmérséklet: 37,3 C^o /1947/

legalacsonyabb hőmérséklet: 8,5 C^o /1886/

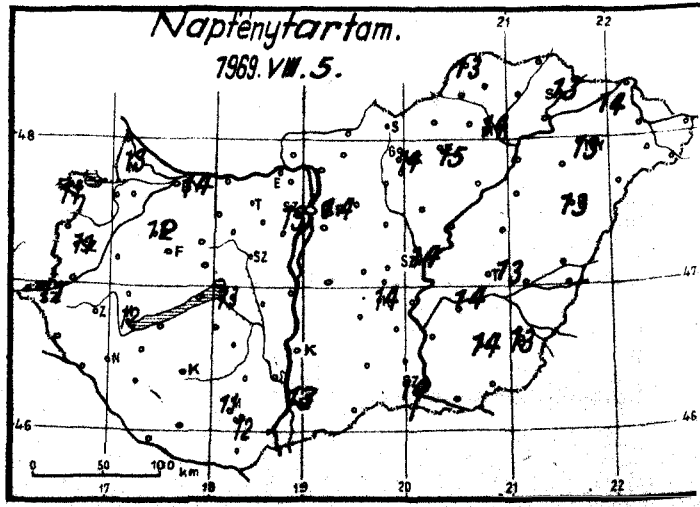
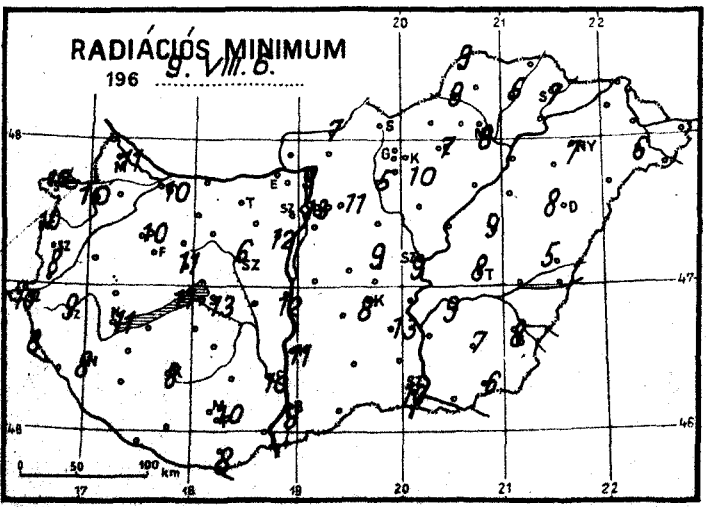
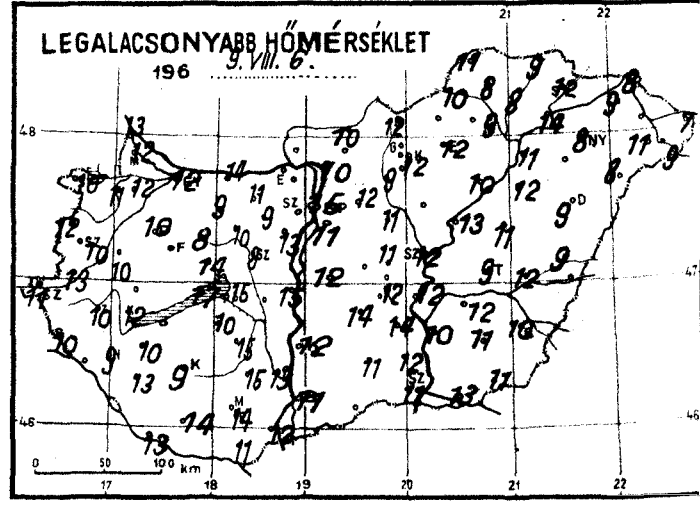
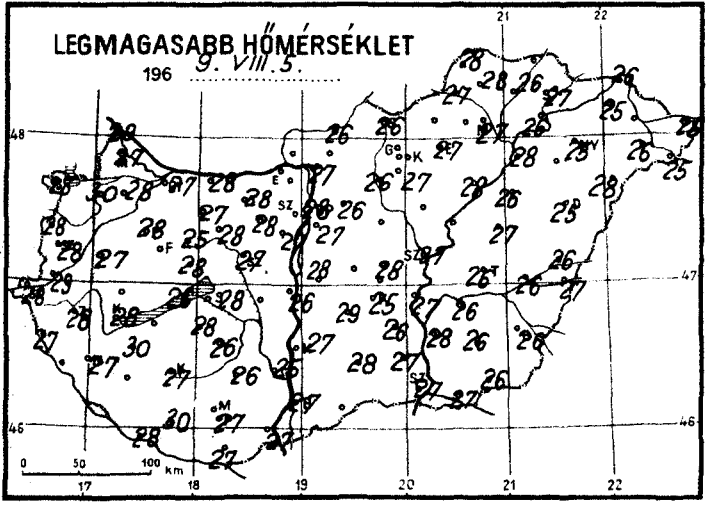
69.446.

CSAPADÉKELOSZLÁS

AZ UTOLSÓ 24 ÓRÁBAN
196. 9. VIII. 5. 7h-TÓL VIII. 6. 7h-IG



A GÖRBE VONALAK - AZ IZOHÉTÁK - AZOKAT A HELYEKET KÖTIK ÖSSZE, AHOL A CSAPADÉK MENNYISÉGE EGYENLŐ VOLT

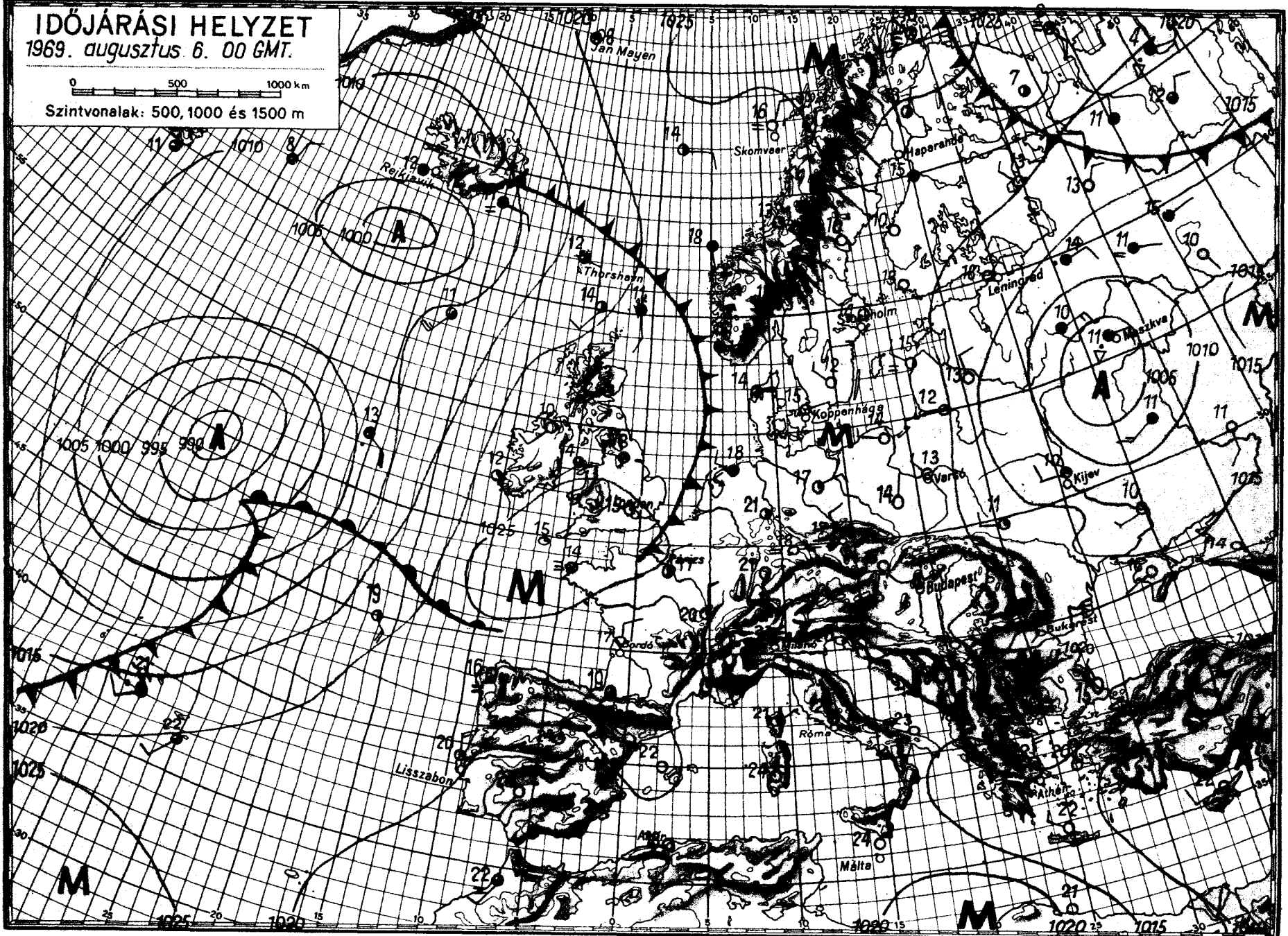


1969. augusztus 6. nap szerda		Az utolsó 24 óra adatai					24 órás csapadék mm	
		Csapadék (mm)	Hőmérsékleti szélességek			Napfényt (óra) tegnap		
			tegnapi nappali max.	éjszakai min.	min. 5 cm-en			
12815	Magyaróvár	.	27	12	11	13	Rajka	.
822	Győr	.	27	12	10	14	Kapuvár	.
825	Pápa	.	28	10	10	12	Csorna	.
805	Sopron	.	28	10	10	11	Komárom	.
812	Szombathely	.	28	10	8	11	Káld	.
910	Szentgotthárd	.	28	11	10		Kőszeg	.
915	Zalaegerszeg	.	28	10	9		Kőrmend	.
	Lenti	.	27	10	8		Letenye	.
925	Nagykanizsa	.	27	9	8		Sümeg	.
920	Keszthely	.	28	12	11	12	Zirc	.
	Tihany	.	26	17	11		Kisbér	.
935	Siófok	.	28	15	13	13	Mór	.
942	Pécs	.	27	14	10	12	Alosút	.
941	Misina-tető (534 m)	.	24	19	12	11	Esztergom	.
	Siklós	.	27	11	8		Dobogókő	.
827	Farkasgyepű (400 m)	.	26	13	10		Fonyód	.
	Veszprém	.	28	14	11		Tab	.
833	Tatabánya	.	28	11	8		Sárvár	.
839	Budapest (Ferihegy)	.	27	11	-		Lengyel	.
840	Budapest OMI	.	28	15	13	14	Nagykónyi	.
841	Budapest (Szabadság, 474 m)	.	25	14	10	13	Marcali	.
	Martonvásár	.	27	13	12		Somogyuszob	.
835	Székesfehérvár	.	27	8	6		Kaposvár	.
	Dunaújváros	.	26	15	12		Barcs	.
	Szekszárd	.	25	13	10		Szigetvár	.
	Mohács	.	27	12			Bácsalmás	.
960	Baja	.	27	11	9	13	Kiskunhalas	.
955	Kalocsa	.	27	12	11		Izsák	.
	Cegléd	.	28	11	9		Kunsztlőkő	.
860	Szolnok	.	27	12	9	14	Örkény	.
970	Köcskemét	.	25	12	8	14	Nagykátai	.
	Kiskunfélegyháza	.	26	14	13		Jászapáti	.
982	Szeged	.	27	11	10	14	Tizsakécske	.
	Mezőhegyes	.	26	11	6		Nagykőrös	.
	Oroszába	.	26	11	7	14	Kistelek	.
990	Békéscsaba	.	26	10	8	13	Makó	.
875	Túrkeve	.	26	9	8	13	Szentés	.
	Berettyóújfalu	.	26	9	5		Szarvas	.
882	Debrecen	.	25	9	8	13	Szeghalom	.
892	Nyíregyháza	.	25	8	7	13	Köröszakál	.
788	Kisvárdai	.	25	9	-	14	Tiszaroff	.
	Mátészalka	.	26	11	6		Poroszló	.
	Tiszabecs	.	25	7			Karcag	.
	Vác	.	27	10	9		Hortobágy	.
	Gödöllő	.	26	12	11		Polgár	.
	Lőrinci	.	26	9	5		Hajdúdorog	.
	Gyöngyös	.	27	12	10		Nyírlugos	.
	Balassagyarmat	.	26	10	7		Csenger	.
755	Salgótarján	.	26	12			Vásárosnamény	.
	Gályatető (932 m)	.	24	15			Záhony	.
851	Kékestető (1000 m)	.	20	13	11	14	Királyrét	.
	Mátraháza (872 m)	.					Romhány	.
865	Eger	.	27	12	7	15	Borsodnád	.
	Putnok	.	27	10	9		Jósvafő	.
	Lillafüred	.	25	11			Szendrőlád	.
772	Miskolc	.	27	9	8	14	Hidasnémeti	.
	Függő	.	26	8	5		Tokaj	.
778	Sárospatak	.	27	12	7	13	Szentendre	.

IDŐJÁRÁSI HELYZET 1969. augusztus 6. 00 GMT.

0 500 1000 k.m

Szintvonalak: 500, 1000 és 1500 m



IDŐJÁRÁSI NAPIJELENTÉS

ЕЖЕДНЕВНЫЙ МЕТЕОРОЛОГИЧЕСКИЙ БЮЛЛЕТЕНЬ • DAILY WEATHER REPORT
BULLETIN QUOTIDIEN DE TEMPS • TÄGLICHER WETTERBERICHT

KIADJA AZ ORSZÁGOS METEOROLÓGIAI INTÉZET
BUDAPEST II. KITAIBEL PÁL UTCA 1
TELEFON: KÖZPONT: 353-500, IDŐJELZŐ OSZT.: 150-410

MEGJELENIK NAPONKÉNT + ELŐFIZETÉSI ÁRA
A POSTAI KÖLTSÉGGEL EGYÜTT NEGYEDÉVRE 60, Ft
KIADÁSÉRT FELEL AZ INTÉZET IGAZGATÓJA

82. évfolyam 219. szám.

+ Budapest +

1969. augusztus 7. csütörtök

Az időjárási helyzet ma reggel és a várható időjárás:

Skandináviában és Finnországban továbbra is nyárias, meleg az idő. A hőmérséklet csúcscértéke eléri a 30 fokot, így 4, 8 fokkal magasabb hőmérsékleti értékek fordulnak elő, mint az elmúlt években. Ma hajnalban kb. 300 km-es sávban Koppenhága-Poznan-Prága-München vonalában felhőzóna helyezkedett el, amelyben szórványosan záporok, zivatarok is keletkeztek. Kontinensünk déli részén folytatódik a derült, száraz időjárás, az évszaknak megfelelő hőmérséklettel.

Hazánkban szerdán derült, száraz idő volt. A hőmérséklet a 12, 14 óras napsütés hatására 27, 31 fokig emelkedett. Csütörtökön hajnalban északon 8, 13, máshol 12, 16 fokig hült le a levegő. Dél előtt nyugat felől kisebb felhősödés indult meg. A hőmérséklet 11 órakor 24, 27 fok között váltakozott.

Ma 12 órakor a hőmérséklet Budapesten 27 fok, a tengerszintre átszámított légnyomás 764 mm, alig változik.

A Balatón vizének hőmérséklete Siófoknál 11 órakor 24,3 fok volt.

Várható időjárás péntek estig:

Nyugat felől időnként megnövekvő felhőzet, elsősorban nyugaton és északon szórványos záporral, zivatarral.

Mérsékelt, változó irányú szél.

Zivatar idején átmeneti szélerősödés.

A nappali felmelegedés nyugaton kissé gyengül, máshol alig változik.

Várható legalacsonyabb éjszakai hőmérséklet: 11, 16,

legmagasabb nappali hőmérséklet pénteken: 25, 30 fok között.

Dunay Sándorné s.k.

Távolabbi kilátások hétfőig

Legalacsonyabb hajnali hőmérsékletek 11, 16 fok között, legmagasabb nappali hőmérsékletek 26, 31 fok között. Jelentős mennyiségű /legalább 5 mm/ csapadék az ország területének legfeljebb 10 százalékán várható.

TÁVELŐREJELZŐ CSOPORT

A hőmérséklet napi középértéke és eltérése a 90 évi átlagtól /Budapesten/:

1969. VIII. 6.: 22,4 °C, +2,4 °C.

1871 óta ezen a napon Budapesten előfordult:

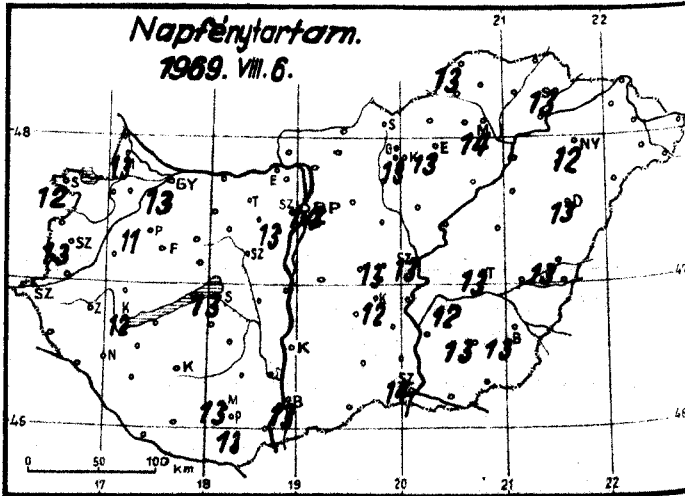
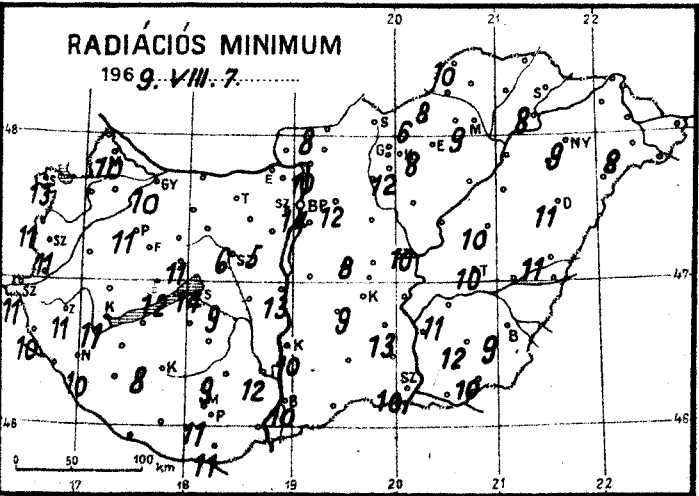
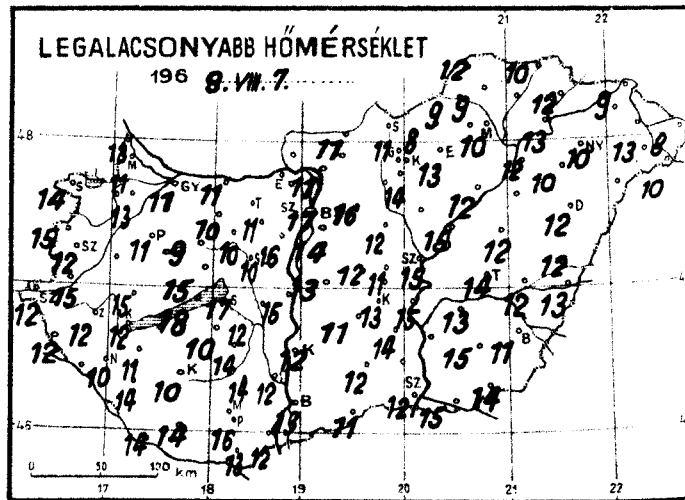
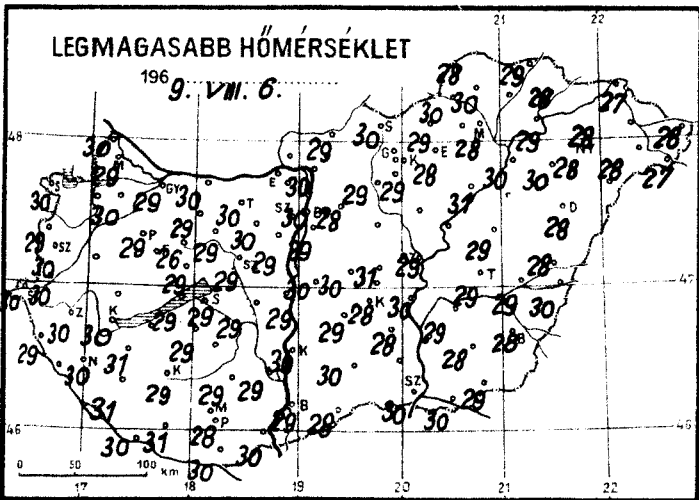
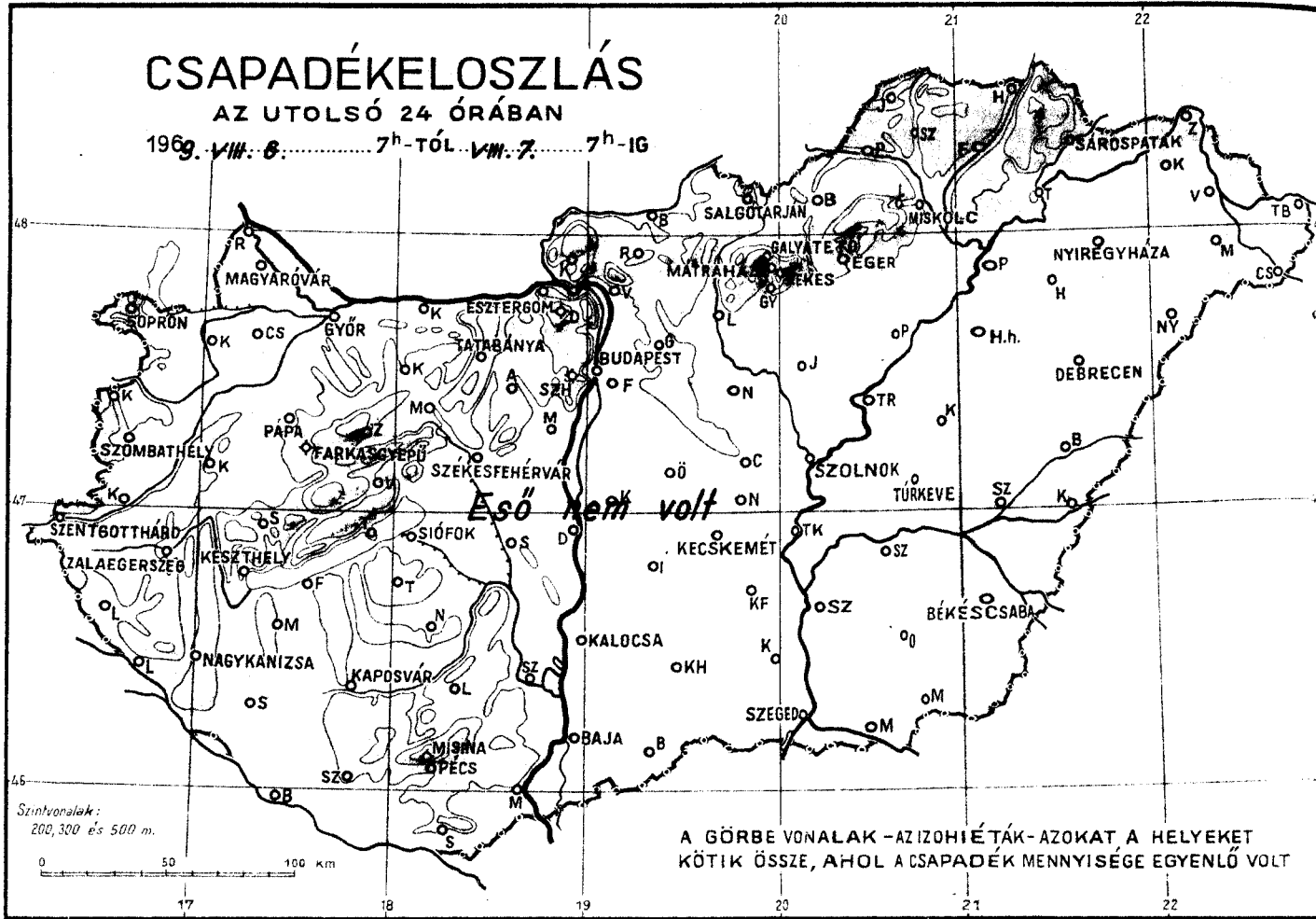
legmagasabb hőmérséklet: 35,8 °C /1943/
legalacsonyabb hőmérséklet: 11,0 °C /1883/

69.447.

CSAPADÉKELOSZLÁS

AZ UTOLSÓ 24 ÓRÁBAN

1969. VIII. 6. 7^h-TÓL VIII. 7. 7^h-IG



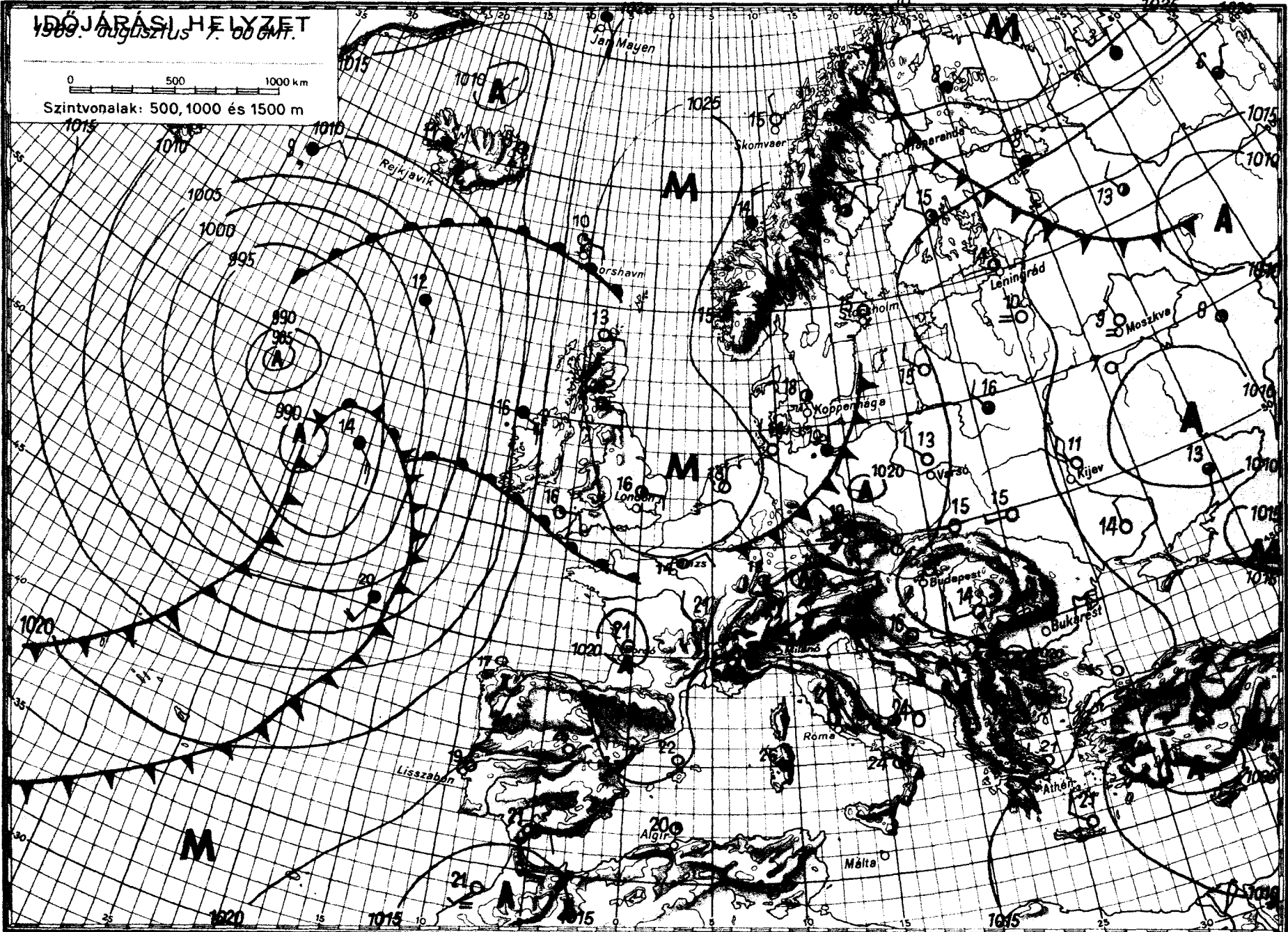
1969. augusztus hó. 7. napjaitörték	Az utolsó 24 óra adatai						24 órás csapadék mm		
	Csapadék (mm)	Hőmérsékleti szélességek			Napsütés (óra) tegnap				
		tegnapi nappali max.	éjszakai min.	min. 5 cm-en					
12815 Magyaróvár	.		29	11	10	13	Rajka	.	
822 Győr	.		29	11	10	13	Kapuvár	.	
826 Pépa	.		29	11	11	11	Csorna	.	P
805 Sopron	.		30	14	13	12	Komárom	.	P
812 Szombathely	.		30	12	11	13	Káld	.	
910 Szentgotthárd	.	II	30	12	11		Kőszeg	.	
915 Zalaegerszeg	.		30	12	11		Körmend	.	
Lenti	.		29	12	10		Letenye	.	
925 Nagykanizsa	.		30	10	10		Sümeg	.	
920 Keszthely	.		30	12	11	12	Zirc	.	
Tihany	.		29	18	12		Kisbér	.	P
935 Siófok	.		29	17	14	13	Mór	.	
942 Pécs	.		28	16	11	13	Alcsút	.	
941 Misinató (534 m)	.		26	19	13	13	Esztergom	.	
Siklós	.		30	13	11		Dobogókő	.	
827 Farkasgyepű (400 m)	.		27	16	12		Fonyód	.	
Veszprém	.		29	15	11		Tab	.	
833 Tatabánya	.		30	-	-		Sárbogárd	.	
839 Budapest (Ferihegy)	.		29	14	-		Lengyel	.	
840 Budapest OMI	.		30	17	14	14	Nagykőnyi	.	
841 Budapest (Szabadság, 474 m)	.		27	16	11	13	Marcali	.	P
Martonvásár	.		29	16	15		Somogyuszob	.	
835 Székesfehérvár	.		29	10	6		Kaposvár	.	P
Dunaujváros	.		29	15	13		Baros	.	
Szekszárd	.	=	29	12	12		Szigetvár	.	
Mohács	.	P	30	12			Bácsalmás	.	
960 Baja	.		29	13	10	13	Kiskunhalas	.	
955 Kalocsa	.		30	12	10		Izsák	.	
Cegléd	.		31	11	8	13	Kunsztniklós	.	
860 Szolnok	.		29	15	10	13	Örkény	.	
970 Kecskemét	.		28	13	9	14	Nagykátán	.	
Kiakunfélegyháza	.		28	14	13		Jászapáti	.	
982 Szeged	.		30	12	10	14	Tiszakécske	.	
Mezőhegyes	.		29	14	10		Nagykőrös	.	
Orosháza	.		28	15	12	13	Kistelek	.	
990 Békéscsaba	.		28	11	9	13	Makó	.	
875 Túrkeve	.		29	14	10	13	Szentes	.	
Berettyóújfalu	.	P	28	17	12		Szarvas	.	
882 Debrecen	.		28	12	11	13	Szeghalom	.	P
892 Nyíregyháza	.		28	10	9	12	Kőrösszakál	.	
788 Kisvárd	.		28	10	8	14	Tiszaroff	.	
Mátészalka	.	P	28	13	8		Poroszló	.	
Tiszabecs	.		28	8			Karcag	.	
Vác	.	P	30	11	10		Hortobágy	.	
Gödöllő	.		28	16	12		Polgár	.	
Lőrinci	.		29	-	-		Hajdúdorog	.	
Gyöngyös	.		29	14	12		Nyírlugos	.	
Belassagyarmat	.	P	29	11	8		Csenger	.	P
755 Salgótarján	.		30	11			Vásárosnamény	.	
Galyatető (932 m)	.		23	13			Záhony	.	
851 Kékestető (1000 m)	.		22	14	11	13	Királyrét	.	
Mátraháza (672 m)	.						Romhány	.	
865 Eger	.		28	13	8	13	Borsodnád	.	
Putnok	.		30	9	8		Jósvafő	.	
Lillafüred	.		28	11			Szendrőlád	.	
772 Miskolc	.		31	10	9	14	Hidasnémeti	.	
Füged	.						Tokaj	.	
778 Sárospatak	.		28	12	8	13	Szentendre	.	

IDŐJÁRÁSI HELYZET

1969. AUGUSZTUS 7. 00 GMT.

0 500 1000 km

Szintvonalak: 500, 1000 és 1500 m



ESZTERGOMI VÉROK 1281/0

IDŐJÁRÁSI NAPIJELENTÉS

ЕЖЕДНЕВНЫЙ МЕТЕОРОЛОГИЧЕСКИЙ БЮЛЛЕТЕНЬ • DAILY WEATHER REPORT
BULLETIN QUOTIDIEN DE TEMPS • TÄGLICHER WETTERBERICHT

KIADJA AZ ORSZÁGOS METEOROLÓGIAI INTÉZET
BUDAPEST II. KITAIBEL PÁL UTCA 1
TELEFON: KÖZPONT: 353-500, IDŐJELZŐ OSZT.: 150-410

MEGJELENIK NAPONKÉNT + ELŐFIZETÉSI ÁRA
A POSTAI KÖLTSÉGGEL EGYÜTT NEGYEDÉVRE 60. Ft
KIADÁSÉRT FELEL AZ INTÉZET IGAZGATÓJA

82. évfolyam 220. szám.

+ Budapest +

1969. augusztus 8. péntek

Az időjárási helyzet ma reggel és a várható időjárás:

Az Alpok és Kárpátok vidékén a napos, száraz időt felhős, záporos, zivataros időjárás váltotta fel. Ezt az átmeneti változást az óceáni levegő egy gyengébb hulláma okozta. Kontinensünk hőmérsékleti viszonyaira továbbra is az jellemző, hogy Nyugat-Eszak- és Közép-Európában az évszaknak megfelelő értéknél 4, 6 fokkal magasabb, míg Kelet-Európában 2, 4 fokkal alacsonyabb hőmérsékletek alakulnak ki.

Hazánkban csütörtökön a délutáni órákban nyugat felől megnövekedett a felhőzet, és a Duna vonaláig sokfelé esett az eső. A Dunántúl nyugati felében zivatarok keletkeztek. A zivatarokat helyenként felhőszakadás kísérte. A legtöbb csapadékot, 45 mm-t, Csorna jelentette. A felhőzeti viszonyoknak megfelelően északnyugaton csak 6, 9, délnyugaton még 10, 14 órán át sütött a nap. A hőmérséklet csúcserőke országsszerte 27, 31 fok között volt. Ma hajnalra szeszélyes területi eloszlásban 11, 19 fok közé hűlt le a levegő. A délelőtti folyamán erősen felhős, borult volt az ég, néhány helyről esőt jelentettek. A hőmérséklet 11 órakor nyugaton 15, 20, a keleti megyékben 25 fok körül volt.

Ma 12 órakor a hőmérséklet Budapesten 23 fok volt, a tengerszintre átszámitott légnyomás 765 mm alig változik.

A Balaton vizének hőmérséklete Siófoknál 11 órakor 24 fok volt.

Várható időjárás szombat estig:

Pénteken erősen felhős, borult idő, többfelé eső, néhány helyen zápor, zivatar.

Szombaton változó mennyiségű felhőzet, már kevesebb helyen záporral.

Mérsékelt, átmenetileg élénk északias szél.

A nappali felmelegedés elsősorban északnyugaton erősödik.

Várható legalacsonyabb éjszakai hőmérséklet: 13, 18,

legmagasabb nappali hőmérséklet szombaton: 25, 29 fok között.

Máhr Jenő s.k.

A hőmérséklet napi középértéke és eltérése a 90 évi átlagtól /Budapesten/:

1969. VIII. 7.:

23,9 °C

+2,2 °C

1871 óta ezen a napon Budapesten előfordult:

legmagasabb hőmérséklet 35,7 °C /1952/

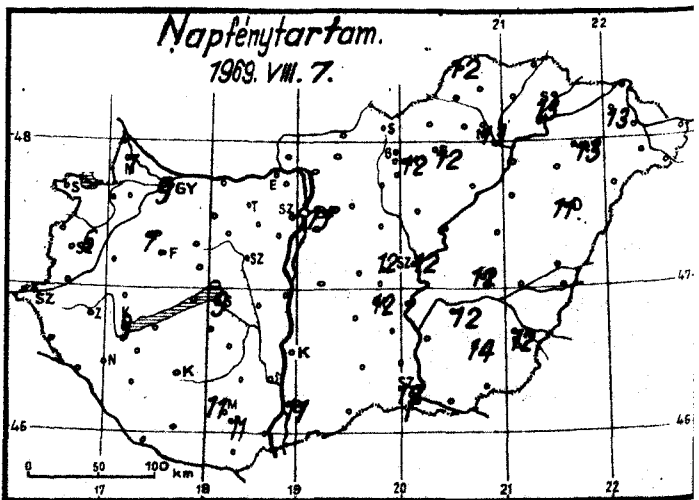
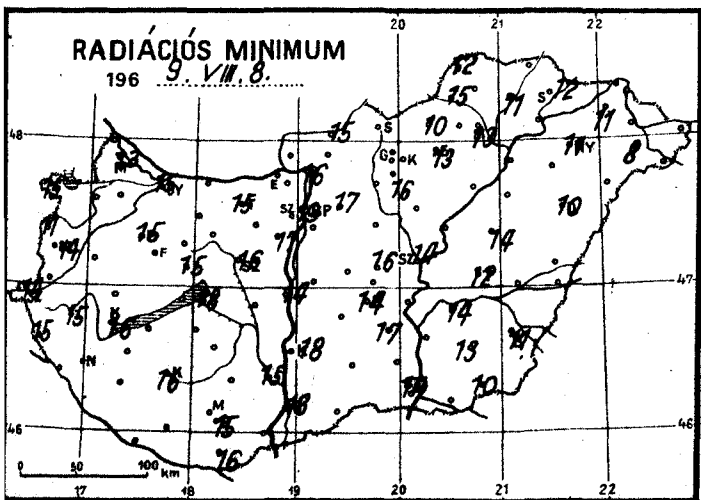
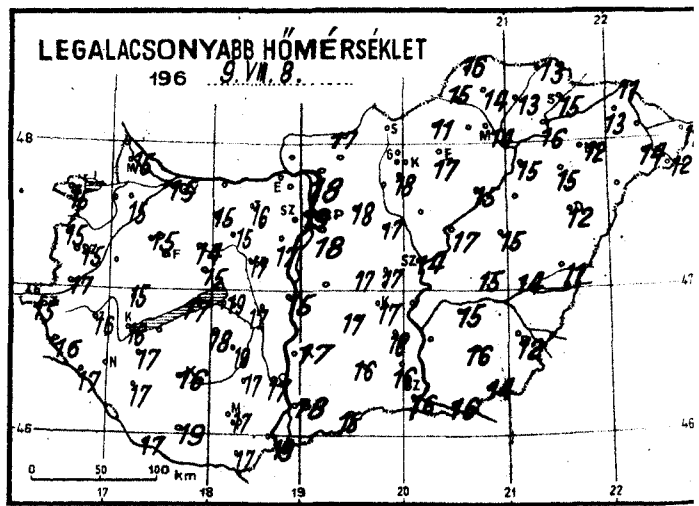
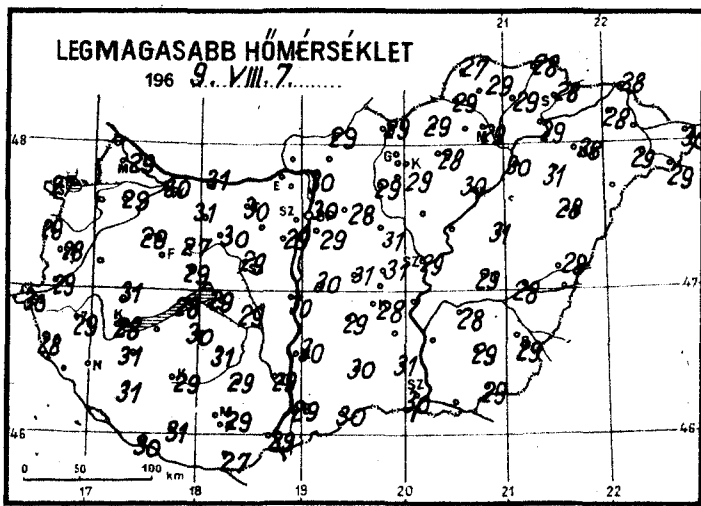
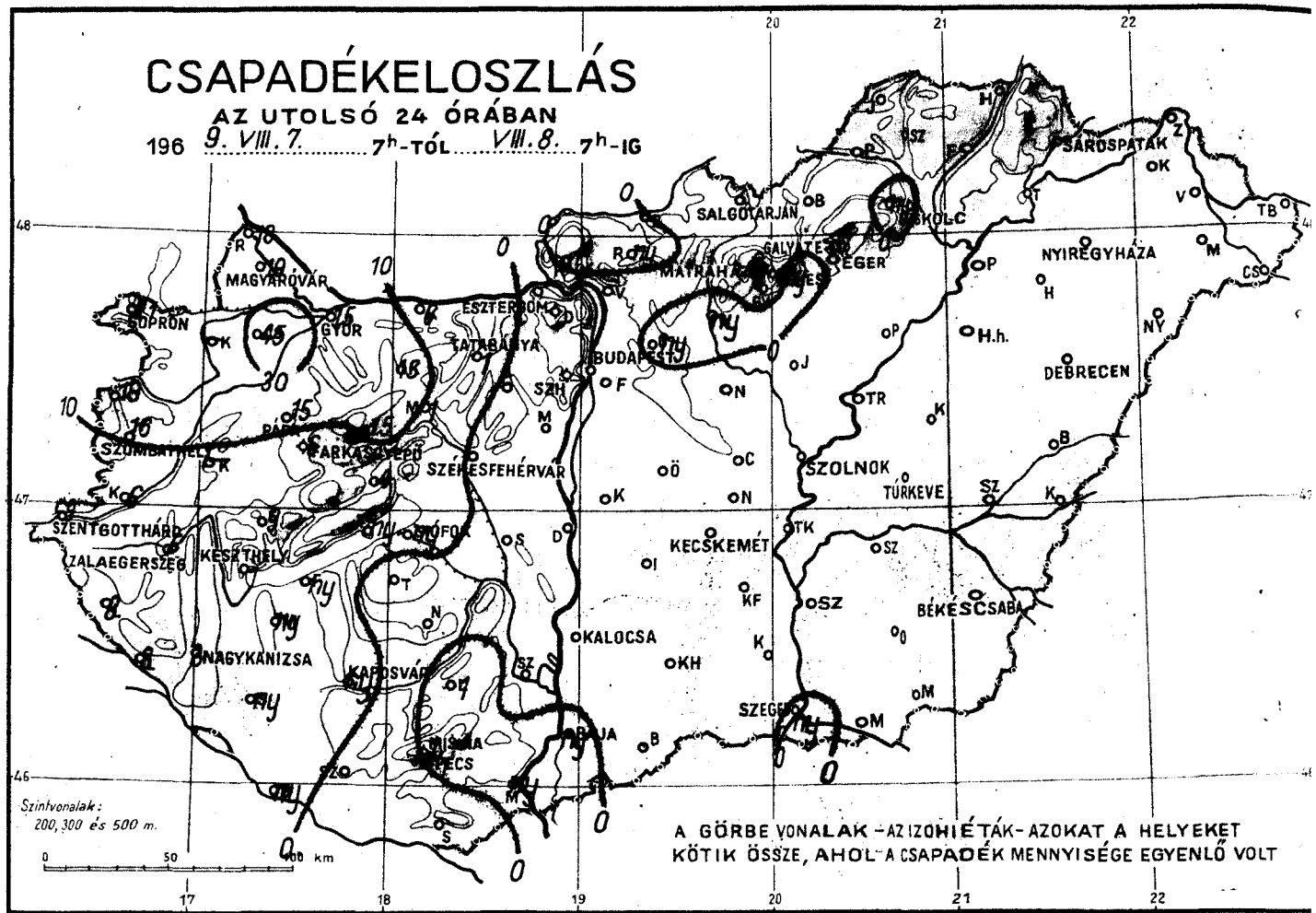
legalacsonyabb hőmérséklet 9,1 °C /1916/

69.452.

CSAPADÉKELOSZLÁS

AZ UTOLSÓ 24 ÓRÁBAN

196. 9. VIII. 7. 7h-TÓL VIII. 8. 7h-IG



...1969... AUGUSZTUS

...8. nap... DÉLÉK.....

Az utolsó 24 óra adatai

Csapadék (mm)		Hőmérsékleti szélsőségek			Napsütés (óra) tegnap		
		tegnapi nappali max.	éjszakai min.	min. 5 cm-en			
12816	Magyaróvár	19	R	29	15	13	7
822	Győr	15	R	30	15	15	9
825	Pápa	15	R	29	15	15	7
805	Sopron	21	R	27	15	15	-
812	Szombathely	16	R	28	15	14	6
910	Szentgotthárd	9	R	30	15	14	
915	Zalaegerszeg	5	R	29	16	15	
	Lenti	8		28	16	15	
925	Nagykanizsa	3	R	30	16	16	
920	Keszthely	1	∇	28	16	16	9
	Tihany	ny		28	17	16	
935	Siófok	ny		29	19	18	9
942	Pécs	1		29	17	15	11
941	Misina-tető (534 m)			26	15	14	11
	Siklós			27	17	16	
827	Farkasgyepű (400 m)	6		29	14	13	
	Veszprém	4		29	15	15	
833	Tatabánya	1		30	16	15	
839	Budapest (Ferihegy)			29	18	-	
840	Budapest OMI			30	19	19	11
841	Budapest (Szabadság, 474 m)						
	Martonvásár			29	17	17	
835	Székesfehérvár			29	17	16	
	Dunaújváros			30	15	14	
	Szekszárd			29	17	15	
	Mohács	ny		29	19		
960	Baja	ny		29	18	18	11
955	Kalocsa			30	17	18	
	Cegléd			31	17	16	12
860	Szolnok			29	14	14	12
970	Kecskemét			28	17	14	12
	Kiskunfélegyháza			28	18	17	
982	Szeged	ny		30	16	14	12
	Mezőhegyes		P	29	14	10	
	Oroszlána			29	16	13	14
990	Békéscsaba			29	12	11	12
875	Túrkeve			29	15	12	12
	Berettyóújfalú		P	28	11	-	
882	Ebrecen			28	12	10	11
892	Nyíregyháza			28	12	11	13
788	Kisvárd			28	13	11	13
	Mátészalka		P	29	14	8	
	Tiszabecs			30	11		
	Vác			30	18	16	
	Gödöllő	ny	∇	28	18	17	
	Lőrinci	ny		29	-	-	
	Gyöngyös			29	18	16	
	Balassagyarmat			29	17	15	
755	Salgótarján		P	29	-		
	Galyatető (932 m)			25	15		
851	Kékestető (1000 m)	ny		22	14	11	12
	Mátraháza (672 m)						
865	Eger			28	17	13	12
	Putnok			29	15	15	
	Lillafüred	ny		27	15		
772	Miskolc			29	14	13	13
	Füged		P	29	13	11	
778	Sárospatak			28	15	12	13

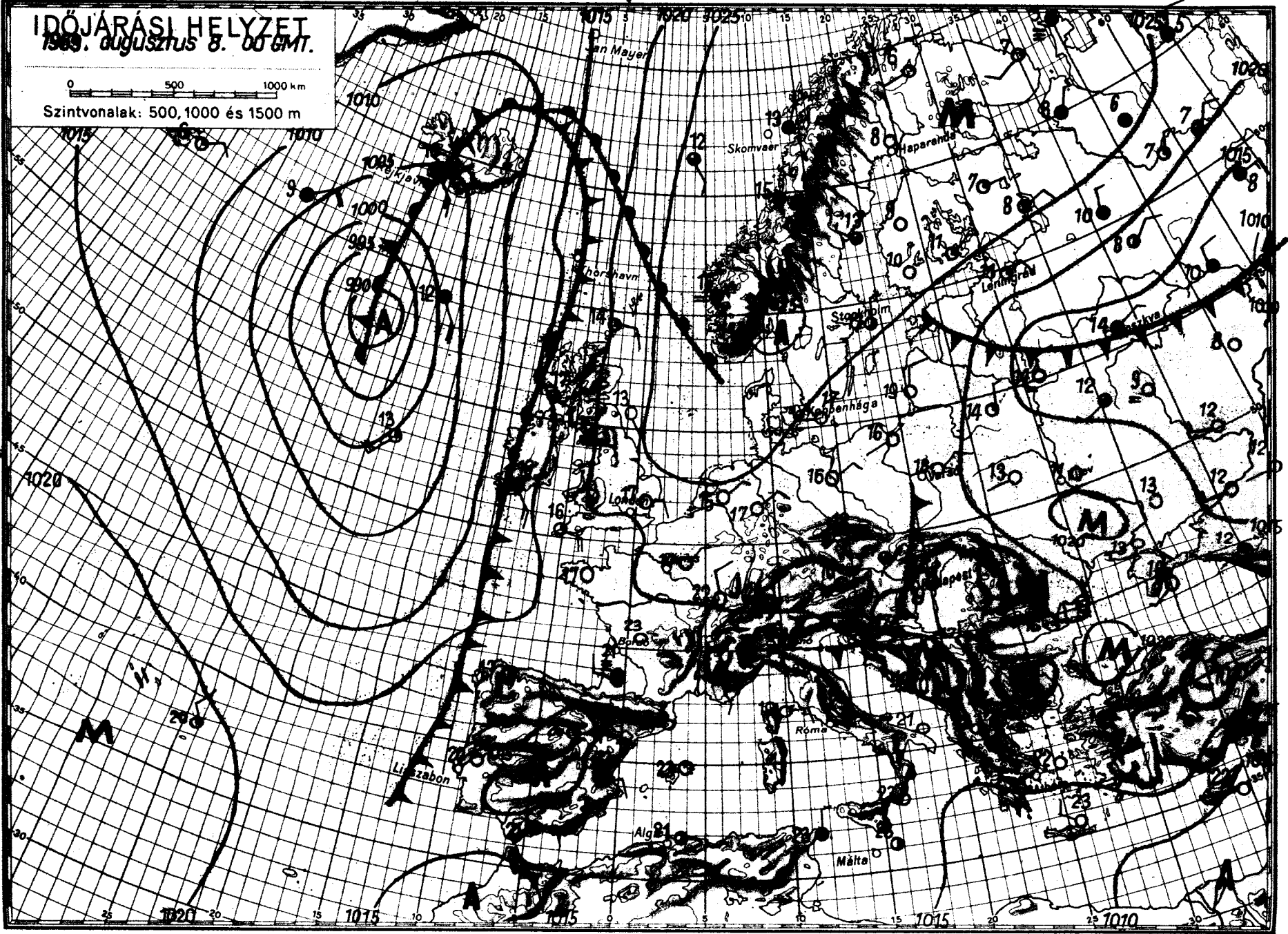
24 órás csapadék mm		
Rajka	18	R
Kapuvár	-	R
Csorna	45	R
Komárom	6	
Káld		
Kőszeg	19	R
Körmend	6	R
Letenye	8	R
Sümeg	9	≡
Zirc	15	
Kisbér.	15	
Mór	1	
Alsótűz		
Esztergom		
Dobogókő		
Fonyód	ny	
Tab		
Sárvíz		
Lengyel	1	
Nagykónyi		
Marcali	ny	
Somogyuszob	ny	
Kaposvár	ny	
Barcs	ny	≡
Szigetvár		
Bácsalmás		
Kiskunhalas		
Izsák		
Kunsztlók		
Örkény		
Nagykát		
Jászapáti		
Tiszakécske		
Nagykőrös		
Kistelek		
Makó		
Szentes		
Szarvas		
Szeghalom		P
Kőrösszakál		
Tiszaroff		
Poroszló		
Karcag		
Hortobágy		
Polgár		
Hajdúdorog		
Nyírlugos		
Ceenger		P
Vásárosnamény		
Záhony		
Királyrét	1	
Romhány	ny	
Borsodnádasd		
Jósvafő		
Szendrőlád		
Hidasnémeti		
Tokaj		
Szentendre		

IDŐJÁRÁSI HELYZET

1969. augusztus 8. 00 GMT.

0 500 1000 km

Szintvonalak: 500, 1000 és 1500 m



DŐJÁRÁSI NAPIJELENTÉS

ЕЖЕДНЕВНЫЙ МЕТЕОРОЛОГИЧЕСКИЙ БЮЛЛЕТЕНЬ • DAILY WEATHER REPORT
BULLETIN QUOTIDIEN DE TEMPS • TÄGLICHER WETTERBERICHT

KIADJA AZ ORSZÁGOS METEOROLÓGIAI INTÉZET
BUDAPEST II. KITAIBEL PÁL UTCA 1
TELEFON: KÖZPONT: 333-500, IDŐJELZŐ OSZT.: 150-410

MEGJELENIK NAPONKÉNT • ELŐFIZETÉSI ÁRA
A POSTAI KÖLTSÉGGEL EGYÜTT NEGYEDÉVRE 60, Ft
KIADÁSÉRT FELEL AZ INTÉZET IGAZGATÓJA

2. évfolyam 221. szám. + Budapest + 1969. augusztus 9. szombat

Az időjárási helyzet ma reggel és a várható időjárás:

Európa északkeleti és délnyugati részei között éles hőmérsékleti különbség alakult ki. Mig Északkelet-Európában napközben sem emelkedik a hőmérséklet 2, 18 fokonál magasabbra, addig Franciaországban és Spanyolországban sok helyen mérnek 35, 39 fokos hőmérsékletet. A Kárpát-medencében vasárnap északkelet felől folytatódik a hűvösebb levegő beszivárgása.

Hazánkban pénteken a keleti megyékben 6, 9 órán át sütött a nap, máshol ulnyomóan felhős idő volt. Többfelé esett az eső, helyenként zivatar is keletkezett. A lehullott eső mennyisége általában a csapadéknyom és 10 mm között váltakozott, de Szigetváron 13, Marcaliban 17, Herenden pedig 55 mm-t mértek. A Dunántúl legnagyobb részén napközben sem emelkedett a hőmérséklet 19, 3 fokonál magasabbra, északkeleten ugyanekkor 27, 30 fokos maximumok alakultak ki. Ma hajnalra szeszélyes eloszlásban 11, 18 fokig hült le a levegő. Dél előtt országsszerte változóan felhős idő volt, a déli megyékben helyenként még esett az eső. A hőmérséklet 11 órára az erősen felhős helyeken csak 18, 20, a derültebb helyeken 23, 25 fokig emelkedett.

Ma 12 órakor Budapesten a hőmérséklet 24 fok volt, a tengerszintre átszámított légnyomás 763 mm, gyengén süllyedő irányzatú.

A Balaton vizének hőmérséklete 11 órakor Siófoknál 23,4 fok volt.

Várható időjárás vasárnap estig:

Változó mennyiségű felhőzet.

Helyenként újabb eső, zivatar.

Mérsékelt, időnként megélénkülő északkeleti szél.

Várható legalacsonyabb éjszakai hőmérséklet: 11, 16,

legmagasabb nappali hőmérséklet vasárnap: 23, 27 fok között.

Kerényi Nárcisz s.k.

hőmérséklet napi középértéke és eltérése a 90 évi átlagtól /Budapesten/:

1969. VIII. 8.: 21,5 C°, +0,1 C°.

371 óta ezen a napon Budapesten előfordult:

legmagasabb hőmérséklet: 35,8 C° /1921/

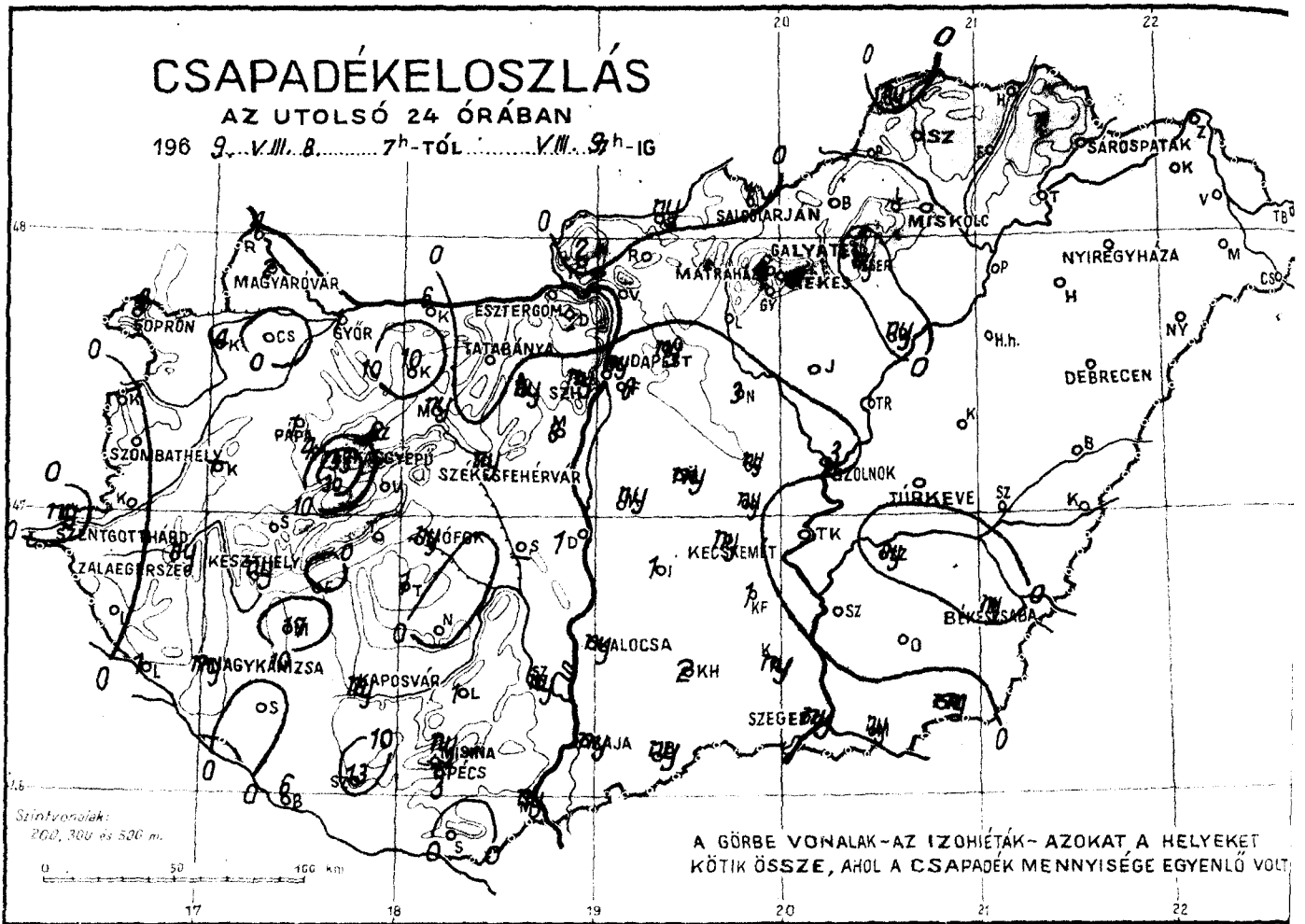
legalacsonyabb hőmérséklet: 11,1 C° /1945/

69.455.

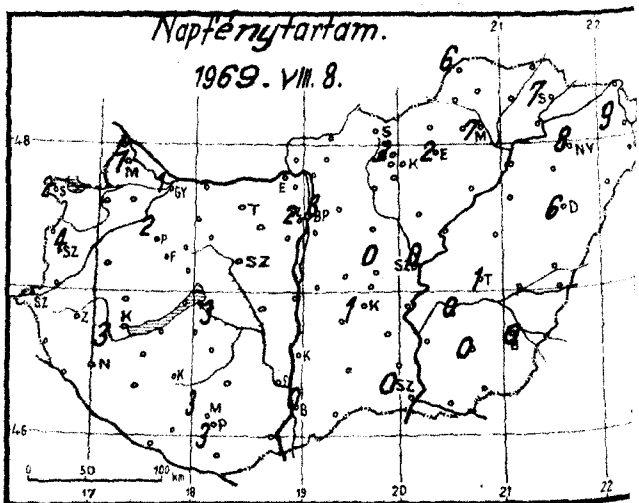
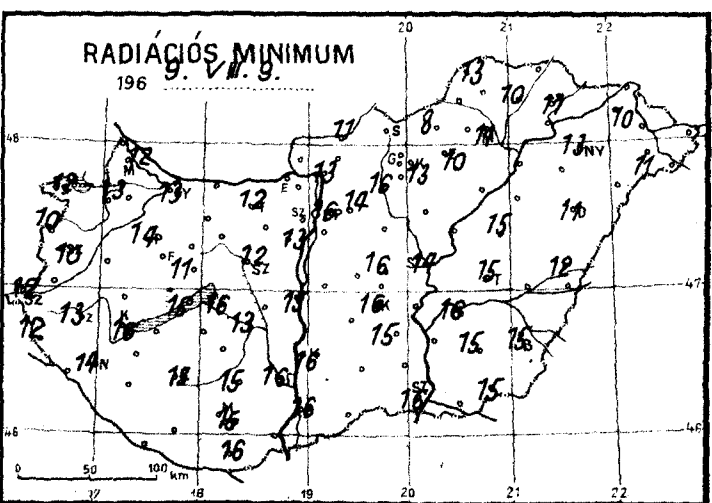
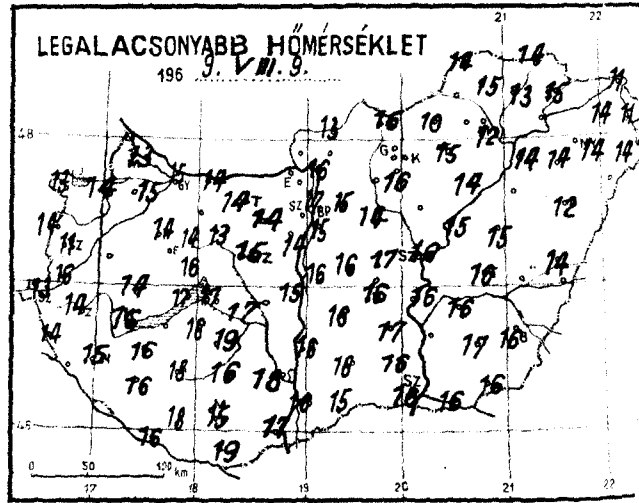
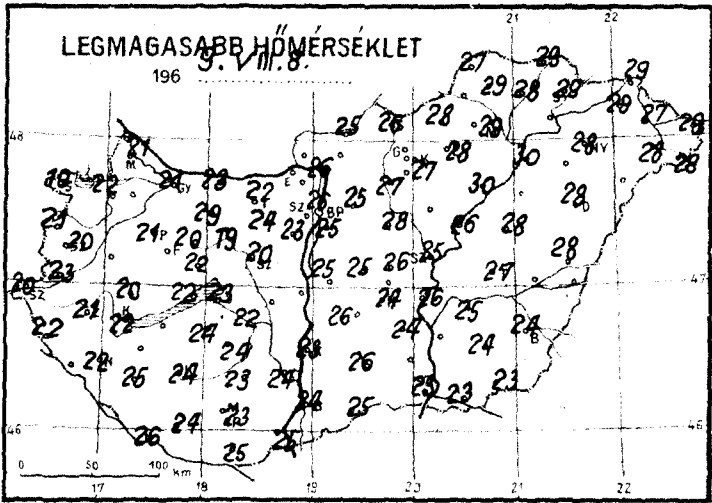
CSAPADÉKELOSZLÁS

AZ UTOLSÓ 24 ÓRÁBAN

196 9. VIII. 8. 7h-TÓL VIII. 9h-IG



A GÖRBE VONALAK-AZ ISOHÉTÁK-AZOKAT A HELYEKET KÖTIK ÖSSZE, AHOL A CSAPADÉK MENNYISÉGE EGYENLŐ VOLT.



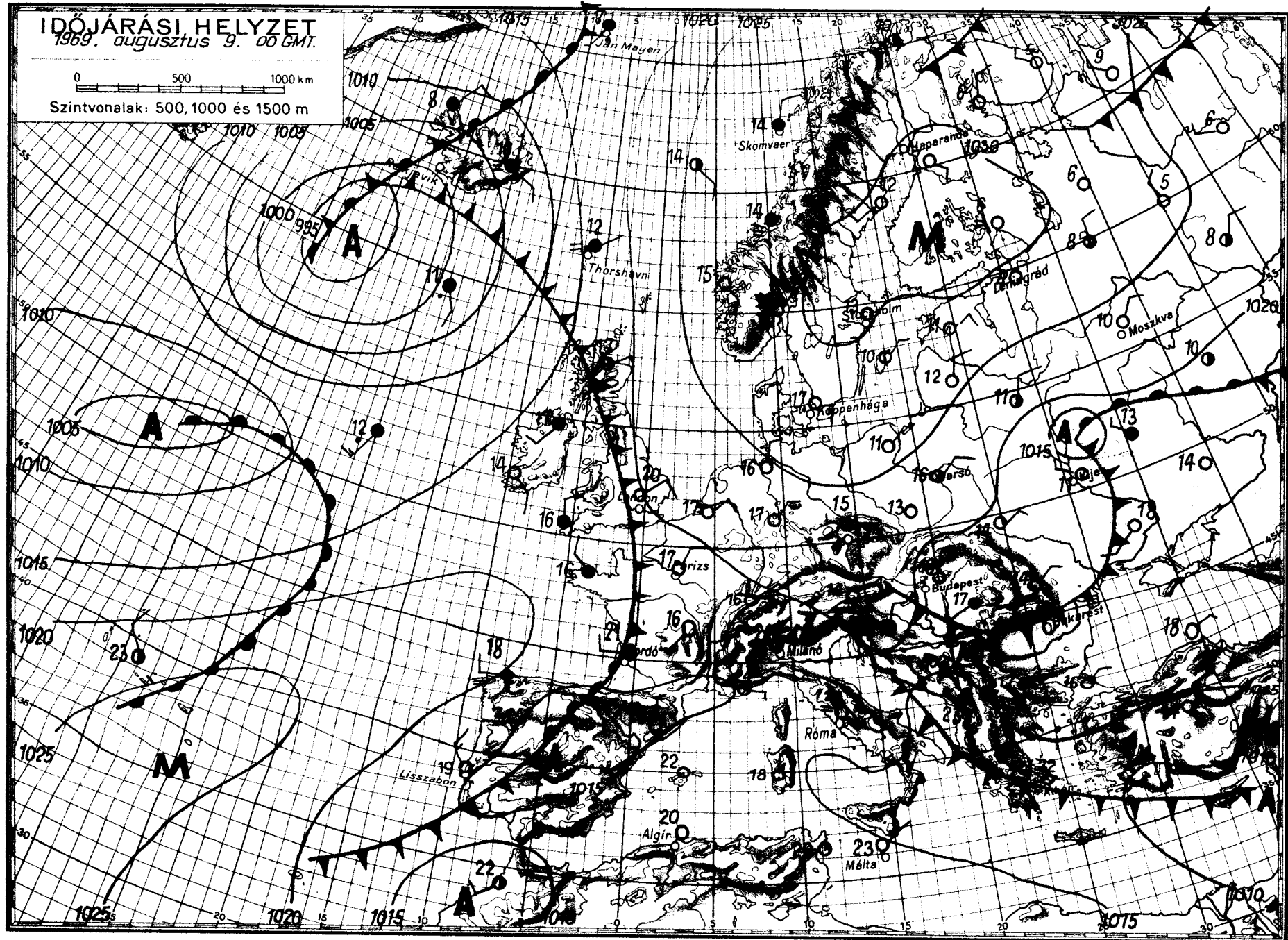
1969. augusztus, 9. nap szombat	Az utolsó 24 óra adatai						24 órai csapadék mm		
	Csapadék (mm)		Hőmérsékleti szélsőségek			Napsütés (óra) tegnap			
			tegnapi nappali max.	éjszakai min.	min. 5 cm-en				
12815 Magyaróvár	2		21	13	12	1	Rajka	4	
822 Győr	1		21	15	13	1	Kapuvár	4	
825 Pápa	1	R	21	14	14	2	Csorna	.	
805 Sopron	4		19	13	12	2	Komárom	6	
812 Szombathely	.	=	20	11	10	4	Káld	.	
910 Szentgotthárd	ny	R	20	13	12		Kőszeg	.	
915 Zalaegerszeg	ny	∇	21	14	13		Körmend	.	
Lenti	.		22	14	12		Letenye	1	
925 Nagykanizsa	ny	R	22	15	14		Sümege	4	
920 Keszthely	ny	R	22	16	16	3	Zirc	2	
Tihany	1		22	17	15		Kisbér	10	∇
935 Siófok	ny	∇	23	17	16	3	Mór	ny	
942 Pécs	3		23	15	15	3	Alesút	ny	
941 Mésén (534 m)	ny		22	15	13	3	Esztergom	.	
Siklós	.		25	19	16		Dobogókő	.	
827 Farkasgyepű (400 m)	4		21	13	13		Fonyód	.	
Veszprém	3	R	22	16	11		Tab	1	
833 Tatabánya	.		22	14	12		Sárbogárd	.	
839 Budapest (Ferihegy)	6	R	25	15	-		Lengyel	1	
840 Budapest OMI	ny		26	17	16	3	Nagykónyi	.	
841 Budapest (Szabadság., 474 m)	ny		24	15	14	2	Marcali	17	R
Martonvásár	8	R	23	14	13		Somogyuszob	.	
835 Székesfehérvár	ny		20	15	12		Kaposvár	ny	
Dunaújváros	1		-	15	15		Barcs	6	R
Szekszárd	ny	=	24	18	16		Szigetvár	13	
Mohács	ny		25	17			Bácsalmás	ny	
960 Baja	ny		24	16	16	0	Kiskunhalas	2	
955 Kalocsa	ny		23	16	16		Izsák	1	
Cegléd	ny		26	17	16	0	Kunsztlők	ny	
860 Szolnok	3	∇	25	16	14	0	Örkény	ny	R
970 Kecskemét	ny		24	16	16	1	Nagykát	3	R
Kiskunfélegyháza	1		24	17	15		Jászapáti	.	
982 Szeged	ny		23	16	16	0	Tiszakécske	.	
Mezőhegyes	ny	=	23	16	15		Nagykőrös	ny	
Oroszlány	.		24	17	15	0	Kistelek	ny	
990 Békéscsaba	ny		24	16	15	0	Makó	ny	
875 Túrkeve	.		27	16	15	1	Szentés	.	
Berettyóújfalu	.		28	14	12		Szarvas	ny	
882 Debrecen	.		28	12	11	6	Szeghalom	.	
892 Nyíregyháza	.		28	14	13	8	Köröszakál	.	
788 Kiszvárd	.		29	14	10	9	Tiszaroff	.	
Mátészalka	.		28	14	11		Poroszló	ny	
Tiszabecs	.		29	11			Karcag	.	
Vác	.	=	26	16	13		Hortobágy	.	
Gödöllő	ny	R	25	15	14		Polgár	.	
Lőrinci	.	R	27	-	16		Hajdúdorog	.	
Gyöngyös	.		27	16	13		Nyírlugos	.	
Balassagyarmat	ny	∇	25	13	11		Csenger	.	
755 Salgótarján	1	∇	26	16	-		Vásárosnamény	.	A
Gályatető (932 m)	.		24	14			Záhony	.	
851 Kékestető (1000 m)	.		21	13	11	3	Királyrét	2	
Mátraháza (672 m)	.						Romhány	.	
805 Eger	ny	R	28	15	10	2	Borsodnád	.	
Putnok	.						Jósvafő	ny	∇
Lillafüred	.		27	12			Szendrőlád	.	
772 Miskolc	.		29	12	11	7	Hidasnémeti	.	
Füged	.		28	13	10		Tokaj	.	
778 Sárospatak	.		29	15	11	7	Szentendre	.	

IDŐJÁRÁSI HELYZET

1969. augusztus 9. 00 GMT.

0 500 1000 km

Szintvonalak: 500, 1000 és 1500 m



IDŐJÁRÁSI NAPIJELENTÉS

ЕЖЕДНЕВНЫЙ МЕТЕОРОЛОГИЧЕСКИЙ БЮЛЛЕТЕНЬ • DAILY WEATHER REPORT
BULLETIN QUOTIDIEN DE TEMPS • TÄGLICHER WETTERBERICHT

KIADJA AZ ORSZÁGOS METEOROLÓGIAI INTÉZET
BUDAPEST II. KITAIBEL PÁL UTCA 1
TELEFON: KÖZPONT: 353-500, IDŐJELZŐ OSZT.: 150-410

MEGJELENIK NAPONKÉNT • ELŐFIZETÉSI ÁRA
A POSTAI KÖLTSÉGGEL EGYÜTT NEGYEDÉVRE 60,- Ft
KIADÁSÉRT FELEL AZ INTÉZET IGAZGATÓJA

82. évfolyam 222. szám.

+ Budapest +

1969. augusztus 10. vasárnap

Az időjárási helyzet ma reggel és a várható időjárás:

Szárazföldünk hőmérsékleti és általános időjárási viszonyait a hosszú ideje fennálló Balti-tengeri anticiklon határozza meg. Ennek a légköri képződménynek óceáni oldalán, Nyugat-Európán át Skandinávia legészakibb részére is feljutott a szubtrópusi levegő, így ott általában 25, 30 fokot meghaladó hőmérsékleteket mérnek. A Balti-anticiklont megkerülő áramlás északkeletről délnyugat felé tartó hideg ága Kelet-Európában az évszakhoz képest hűvös, szel, többfelé esős időt okoz. A Kárpát-térség az említett két ellentétes jellegű áramlási rendszer határvonalán van, így esetenként a melegebb, majd hűvösebb áramlások szakaszába kerül. Az elmúlt nap folyamán, sőt még vasárnap délelőtt is, az alsó 2, 3 km vastagságú rétegben folytatódott a hűvös levegő beszívargása, viszont a magasabb rétegekben nyugati, északnyugati szél fujt. Az időjárási helyzet bizonytalansága valószínűleg még hétfőn is érezhető lesz a Kárpát-térségen belül.

Hazánkban szombaton általában erősen felhős, vagy borult volt az ég, csupán az Északi hegyvidéken és a Dunántúl északnyugati felében mértek 4 és 11 óra között napfénytartamot. A déli határszélen a reggeli és délelőtti esőket délben és délután az ország területének nagyobb részén általában 5 mm-nél kisebb esőt adó záporok, zivatarok váltották fel. A hőmérséklet szombaton napközben a délkeleti országrészben 20, 25, az északnyugati félrészben 26, 28 fokot ért el. Vasárnap hajnalra nagyjából 10, 14 fokig hűlt le a levegő, de ettől lefelé és felfelé további 3 fokos eltérések is előfordultak. Délelőtt változóan felhős volt az ég. Csak Nyiregyházán észleltek szemerkélő esőt. Ott a hőmérséklet 11 órakor csak 16, máshol általában 20, 21 fok volt.

Ma 12 órakor Budapesten a hőmérséklet 21 fok, a tengerszintre átszámított légnyomás 762 mm, alig változik.

A Balaton vizének hőmérséklete Siófoknál 11 órakor 23 fok.

Várható időjárás hétfő estig:

Változó mennyiségű felhőzet, szórványosan kialakuló záporral, zivatarral. Mérsékelt, napközben kissé megélénkülő keleti, északkeleti szél. Hűvös éjszaka.

Várható legalacsonyabb éjszakai hőmérséklet: 8, 13,
legmagasabb nappali hőmérséklet hétőn: 23, 27 fok között.

Dr. Tóth Pál s.k.

A hőmérséklet napi középértéke és eltérése a 90 évi átlagtól /Budapesten/:

1969. VIII. 9.: 19,9 C°, -1,9 C°.

1871 óta ezen a napon Budapesten előfordult:

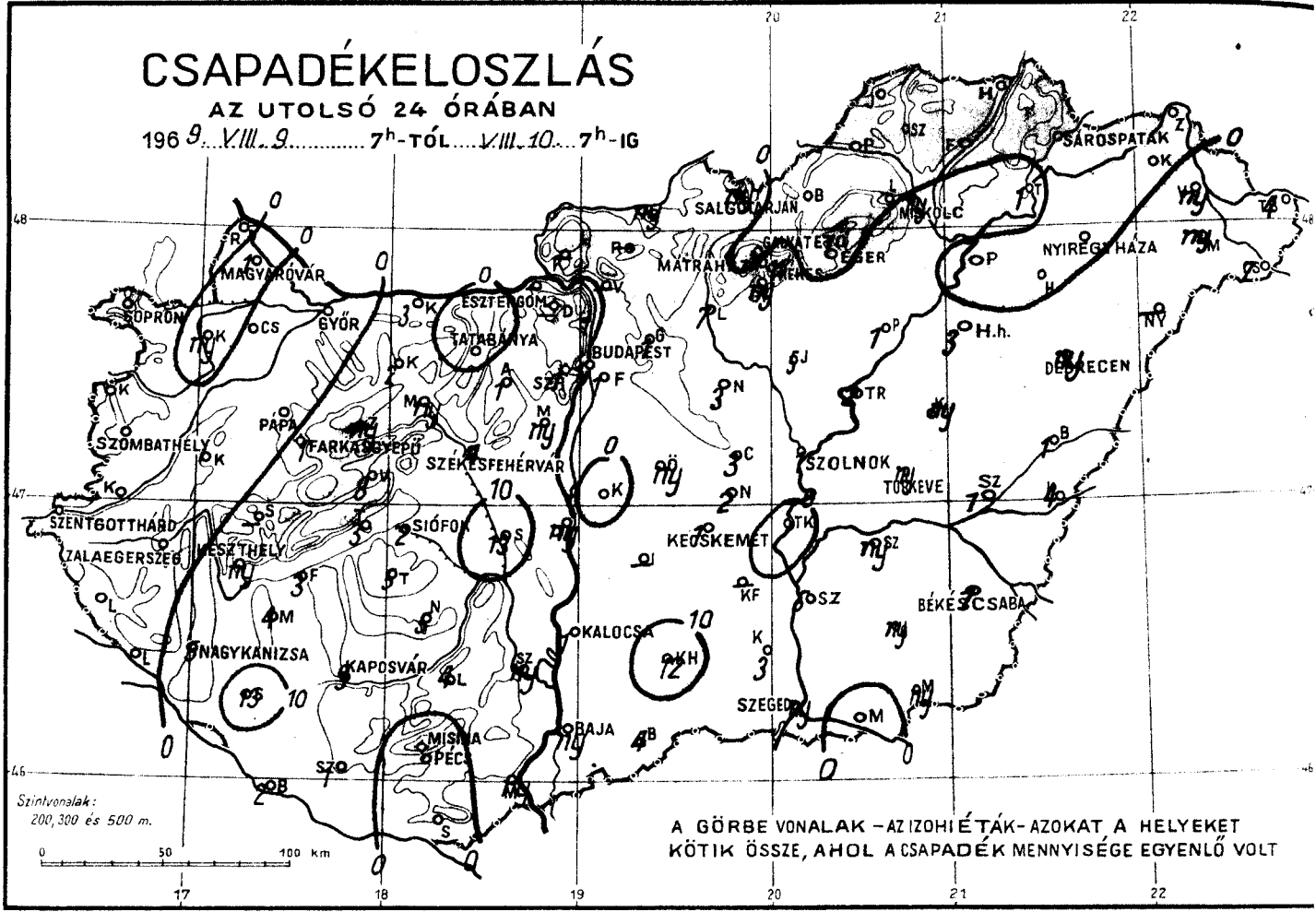
legmagasabb hőmérséklet: 35,5 C° /1961/
legalacsonyabb hőmérséklet: 8,4 C° /1913/

69.456.

CSAPADÉKELOSZLÁS

AZ UTOLSÓ 24 ÓRÁBAN

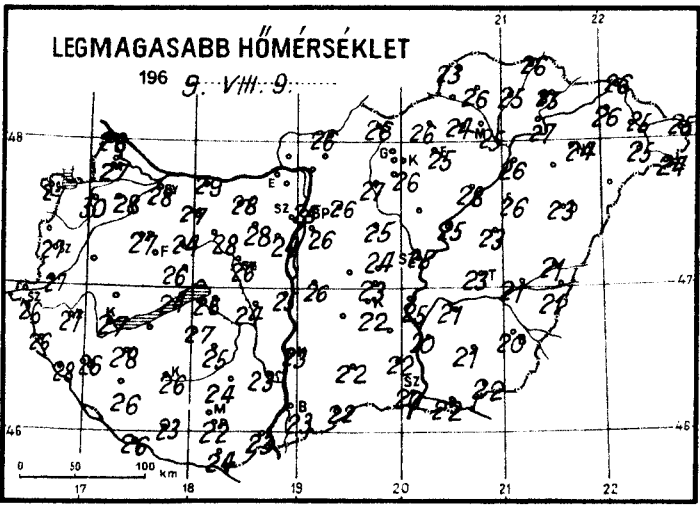
1969. VIII. 9. 7h-TÓL ... VIII. 10. ... 7h-IG



A GÖRBE VONALAK - AZ ISOHÉTÁK - AZOKAT, A HELYKET KÖTIK ÖSSZE, AHOL A CSAPADÉK MennyiséGE EGYENLŐ VOLT

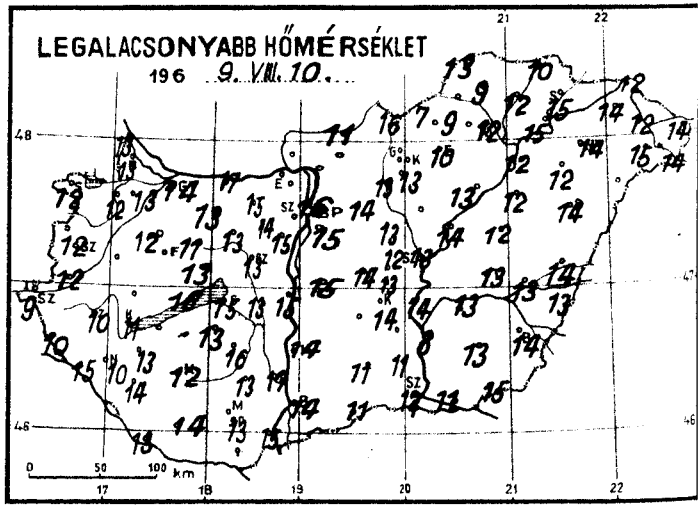
LEGMAGASABB HŐMÉRSÉKLET

1969. VIII. 9.



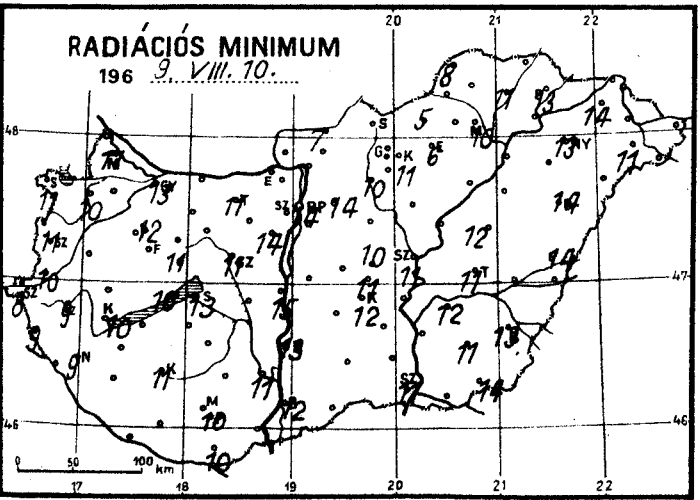
LEGALACSONYABB HŐMÉRSÉKLET

1969. VIII. 10.



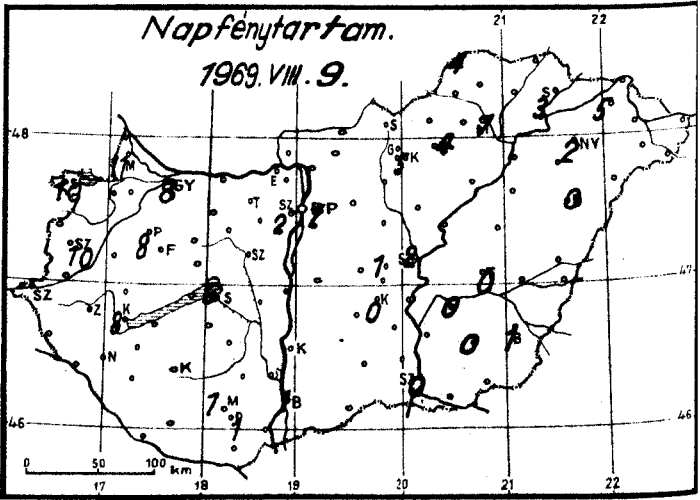
RADIÁCIÓS MINIMUM

1969. VIII. 10.



Napfénytartalom

1969. VIII. 9.



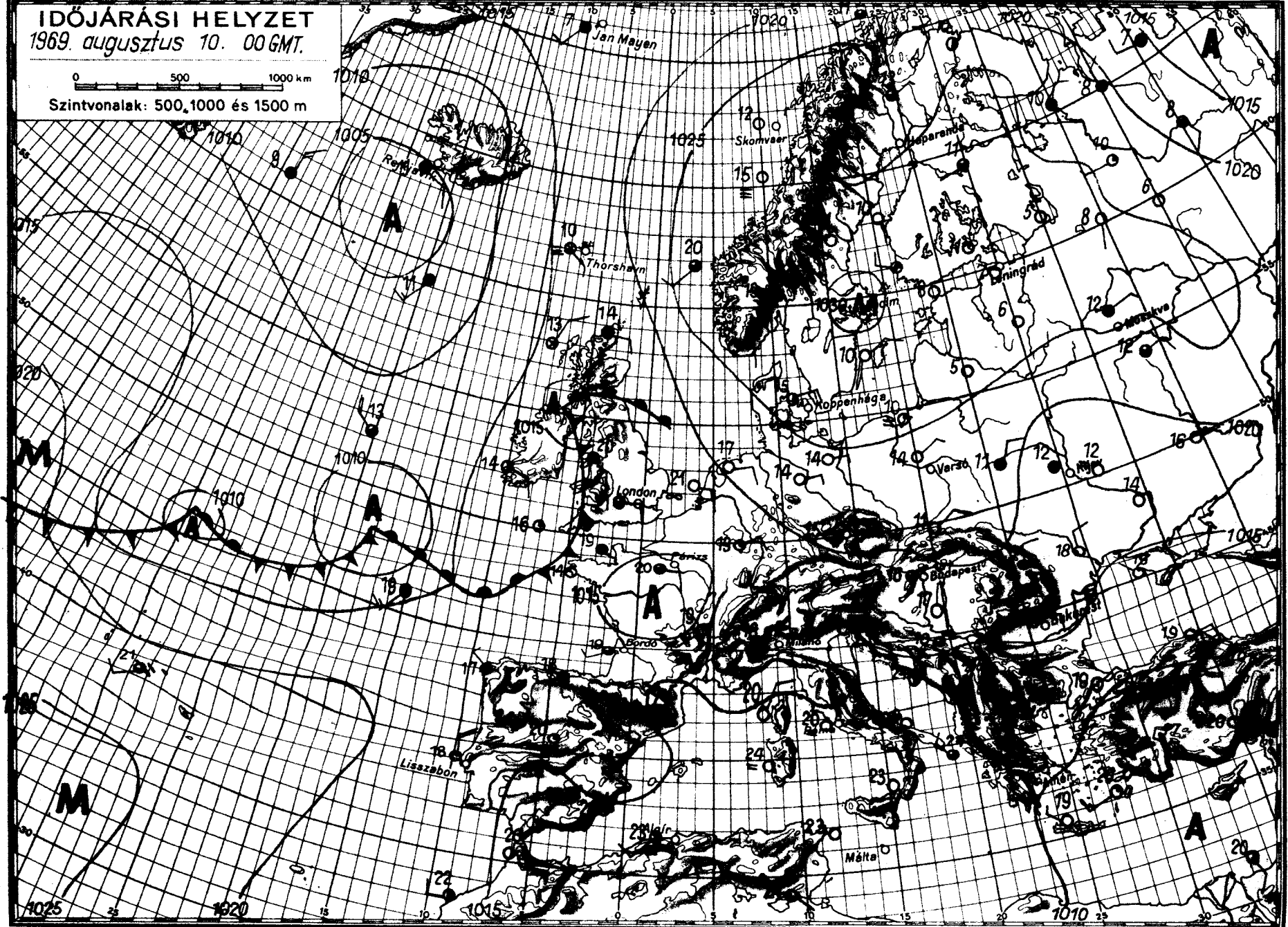
1969. augusztus, hó, 10. nap vasárnap.....		Az utolsó 24 óra adatai					Napütés (óra) tegnap
		Csapadék (mm)		Hőmérsékleti szélsőségek			
				tegnapi nappali max.	éjszakai min.	min. 5 cm-en	
12815	Magyaróvár	1		27	13	11	11
822	Győr	.		28	14	13	8
825	Pápa	.		27	12	12	8
805	Sopron	.		27	12	11	10
812	Szombathely	.		27	12	11	10
910	Szentgotthárd	.		26	9	8	
915	Zalaegerszeg	.		27	10	9	
	Lenti	.		26	9	7	
925	Nagykanizsa	5	R	26	10	9	
920	Keszthely	ny	R	27	11	10	8
	Tihany	3	R	24	16	16	
935	Siófok	2	R	26	15	13	6
942	Pécs	.		22	13	10	1
941	Misina-tető (534 m)	.		20	14	11	1
	Siklós	.		24		10	
827	Farkasgyepű (400 m)	1	R	23	13	12	
	Veszprém	8	R	26	13	11	
833	Tatabánya	.		28	15	11	
839	Budapest (Ferihegy)	1	R	26	15		
840	Budapest OMI	1	R	25	16	14	1
841	Budapest (Szabadság, 474 m)	1	R	23	13	11	2
	Martonvásár	ny		24	15	14	
835	Székesfehérvár	4	R	26	13	11	
	Dunaújváros	ny		25	15	15	
	Szekszárd	ny		23	17	11	
	Mohács	ny		23	15		
960	Baja	ny		23	14	12	1
955	Kalocsa	1	V	23	14	13	
	Cegléd	3	V	24	12	10	1
860	Szolnok	1	R	25	13	11	2
970	Kecskemét	1		22	14	12	0
	Kiskunfélegyháza	-					
982	Szeged	ny		20	12	11	0
	Mezőhegyes	ny		22	15	14	
	Orosháza	ny		21	13	11	0
990	Békéscsaba	1		20	14	13	1
875	Túrkeve	ny	V	23	13	11	0
	Berettyóújfalu	1		21	14	14	
889	Debrecen	ny	V	23	14	14	0
892	Nyíregyháza	.		24	14	13	2
788	Kisvárd	.		26	14	14	5
	Mátészalka	ny		25	15	11	
	Tiszabecs	4		25	14		
	Vác	-					
	Gödöllő	1	R	26	14	14	
	Lőrinci	7	R	27	13	10	
	Gyöngyös	ny		26	13	11	
	Balassagyarmat	ny	V	26	11	7	
755	Salgótarján	ny		26	16		
	Galyatető (932 m)	.		22	8		
851	Kékestető (1000 m)	1	R	19	8	6	5
	Mátraháza (672 m)	-					
865	Eger	.		25	10	6	4
	Putnok	.					
	Lillafüred	.		24	9		
772	Miskolc	ny	V	25	12	10	7
	Füged	.		25	12	11	
778	Sárospatak	.		25	15	13	3

24 órai csapadék mm		
Rajka	.	
Kapuvár	ny	
Csorna	.	R
Komárom	3	R
Káld		
Kőszeg		
Körmend	.	
Letenye	.	
Sümeg		
Zirc	ny	
Kisbér	2	R
Mór	ny	R
Alcsút	1	R
Esztergom		
Dobogókő		
Fonyód	3	R
Tab	5	R
Sárbogárd	13	R
Lengyel	4	
Nagykónyi	5	R
Marcali	4	R
Somogyoszob	13	R
Kaposvár	9	R
Barcs	2	R
Szigetvár	1	
Bácsalmás	4	
Kiskunhalas		
Izsák		
Kunsztlöklő	.	
Örkény		
Nagykát	3	R
Jászapáti	5	R
Tiszakécske	.	
Nagykőrös	2	R
Kistelek	3	
Makó	.	
Szentes	5	
Szarvas	ny	V
Szeghalom	1	
Kőröszakál	4	
Tiszaroff	2	
Poroszló	1	
Karcag	ny	
Hortobágy	3	R
Polgár	.	
Hajdúdorog		
Nyírlugos		
Csenger	7	R
Vásárosnamény	ny	
Záhony	.	
Királyrét		
Romhány		
Borsodnádasd	.	
Jósvafő	.	
Szendrőlád	.	
Hidasnémeti	.	
Tokaj		
Szentendre	1	

IDŐJÁRÁSI HELYZET
1969. augusztus 10. 00 GMT.

0 500 1000 km

Szintvonalak: 500, 1000 és 1500 m



IDŐJÁRÁSI NAPIJELENTÉS

ЕЖЕДНЕВНЫЙ МЕТЕОРОЛОГИЧЕСКИЙ БЮЛЛЕТЕНЬ • DAILY WEATHER REPORT
BULLETIN QUOTIDIEN DE TEMPS • TÄGLICHER WETTERBERICHT

KIADJA AZ ORSZÁGOS METEOROLÓGIAI INTÉZET
BUDAPEST II. KITAIBEL PÁL UTCA 1
TELEFON: KÖZPONT: 353-500, IDŐJELZŐ OSZT.: 150-410

MEGJELENIK NAPONKÉNT • ELŐFIZETÉSI ÁRA
A POSTAI KÖLTSÉGGEL EGYÜTT NEGYEDÉVRE 60,- Ft
KIADÁSÉRT FELEL AZ INTÉZET IGAZGATÓJA

82. évfolyam 223. szám.

+ Budapest +

1969. augusztus 11. hétfő

Az időjárási helyzet ma reggel és a várható időjárás:

Közép- és Kelet-Európa nagy része továbbra is az északkeletről áramló hideg levegő hatása alatt van. Így ezeken a területeken változóan felhős, helyenként szeles az idő, szórványosan fordul elő eső, zivatar. Európa többi részein a Brit-szigetek és a Szovjetunió európai területének északi vidékeinek kivételével általában száraz, csendes, meleg az idő.

Hazánkban vasárnap az északkeleti megyékben erősen, máshol változóan felhős, az évszakhoz képest hűvös idő volt. Baranya és Szabolcs-Szatmár megyében többfelé, máshol csak szórványosan keletkezett zápor, zivatar. A lehullott eső mennyisége általában csapadéknym és 8 mm között váltakozott, de a Mecsekben a Misinatetőn 14, Csengeren 19, Tiszabecsen 44 mm-t mértek. A hőmérséklet az északkeleti országrészben csak 16, 21, máshol 21, 26 fokig emelkedett. Ma hajnalra szeszélyes területi eloszlásban 6, 15 fokig hűlt le a levegő. A dél-előtti folyamán változóan felhős volt az ég, kisebb esőt csak egy-két helyről jelentettek. A hőmérséklet 11 órakor 17, 22 fok között volt.

Ma 12 órakor a hőmérséklet Budapesten 22 fok, a tengerszintre átszámított légnyomás 763 mm, alig változik.

A Balaton vizének hőmérséklete Siófoknál 11 órakor 22,8 fok volt.

Várható időjárás kedd estig:

Időnként megnövekedő felhőzet, szórványosan esővel, zivatarral.

Mérsékelt, napközben kissé megélénkülő szél.

A nappali felmelegedés kissé erősödik.

Várható legalacsonyabb éjszakai hőmérséklet: 8, 13,

legmagasabb nappali hőmérséklet kedden: 22, 26 fok között.

Vadkerti Ferenc s.k.

Távolabbi kilátások péntekig:

Legalacsonyabb hajnali hőmérsékletek eleinte 11, később 15 fok körül. Legmagasabb nappali hőmérsékletek 21, 26 fok között. Jelentős mennyiségű /legalább 5 mm/ eső az ország területének 70 százalékán várható.

TÁVELŐREJELZŐ CSOPORT

A hőmérséklet napi középértéke és eltérése a 90 évi átlagtól /Budapesten/:

1969. VIII. 10.:

19,7 C°,

-1,6 C°.

1871 óta ezen a napon Budapesten előfordult:

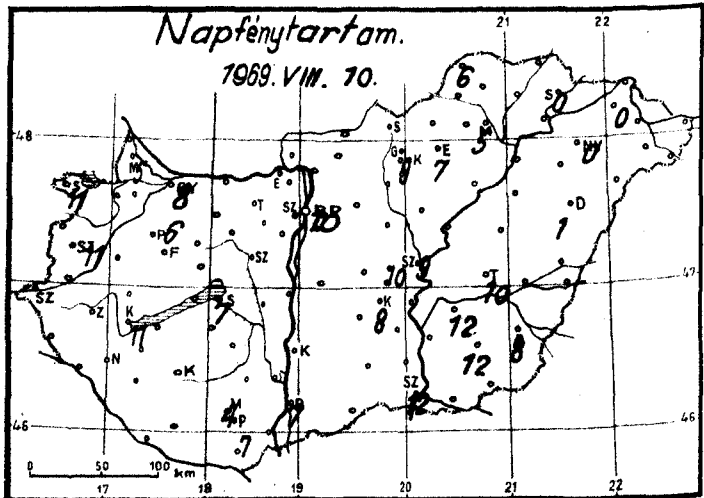
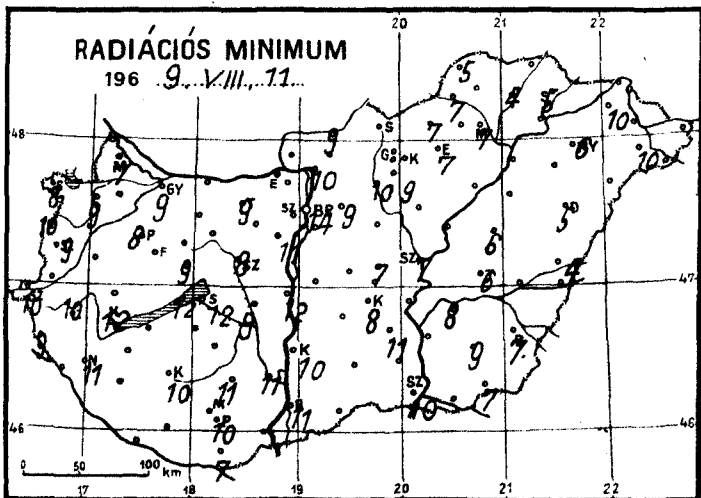
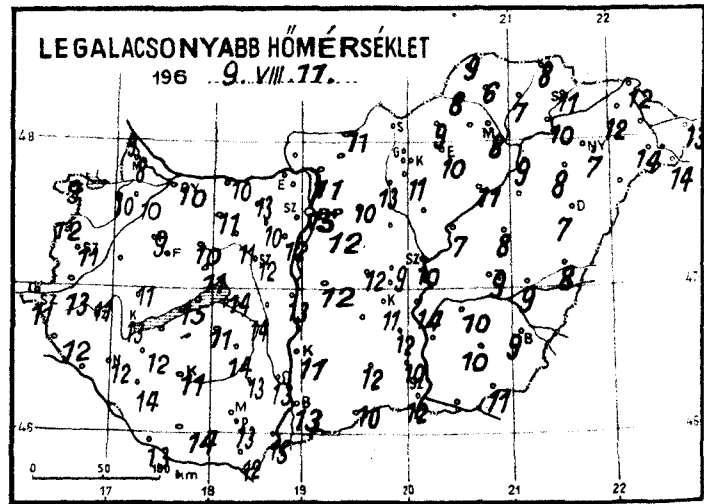
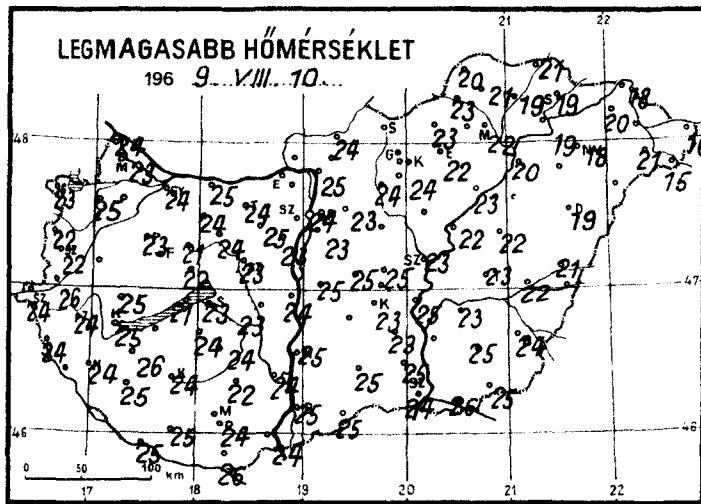
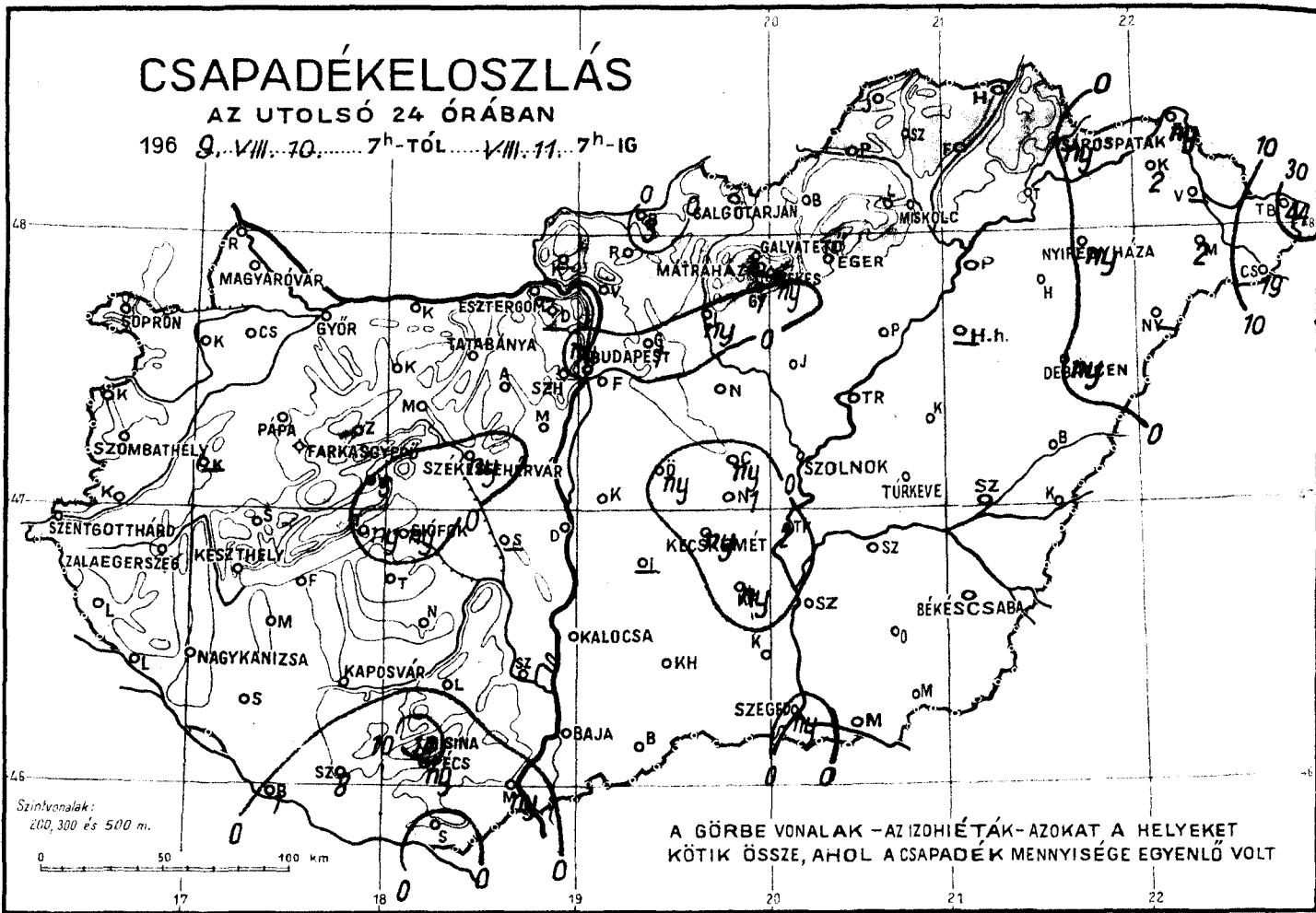
legmagasabb hőmérséklet: 37,9 C° /1946/

legalacsonyabb hőmérséklet: 9,4 C° /1916/

CSAPADÉKELOSZLÁS

AZ UTOLSÓ 24 ÓRÁBAN

196 9. VIII. 10. 7^h-TÓL VIII. 11. 7^h-IG



1969. augusztus, 11. nap hétfő	Az utolsó 24 óra adatai					
	Csapadék (mm)		Hőmérsékleti szélsőségek			Napsütés (óra) tegnap
			tegnapi nappali max.	éjszakai min.	min. 5 cm-en	
12815 Magyaróvár	.		23	8	7	5
822 Győr	.		24	10	9	8
825 Pápa	.		23	9	8	6
805 Sopron	.		23	9	8	11
812 Szombathely	.		22	11	9	11
910 Szentgotthárd	.		24	11	10	
915 Zalaegerszeg	.	=	24	11	10	
Lenti	.		24	12	9	
925 Nagykanizsa	.	=	24	12	11	
920 Keszthely	.		25	13	12	11
Tihany	ny	∇	21	15	12	
935 Siófok	ny	∇	23	14	12	7
942 Pécs	ny	R	24	13	10	7
941 Mésén (534 m)	14	R	20	13	11	4
Siklós	.		26	12	7	
827 Farkasgyepű (400 m)	.		21	11	9	
Veszprém	6	R	22	11	9	
833 Tatabánya	.		24	13	9	
839 Budapest (Ferihegy)	.		23	12	-	
840 Budapest OMI	.		24	15	14	10
841 Budapest (Szabadság, 474 m)	.		23	13	9	9
Martonvásár	.	pp	23	12	11	
835 Székesfehérvár	ny	pp	23	12	8	
Dunaújváros	.		24	13	12	
Szekszárd	.		24	13	11	
Mohács	ny		24	15		
960 Baja	.		25	13	11	7
955 Kalocsa	.		25	11	10	
Cegléd	ny		25	9	7	10
860 Szolnok	.		23	10	7	9
970 Kecskemét	ny		23	11	8	8
Kiskunfélegyháza	ny		23	12	11	
982 Szeged	ny	∇	24	12	10	12
Mezőhegyes	.	=	25	11	7	
Orosháza	.		25	10	9	12
990 Békéscsaba	.		24	9	7	8
875 Túrkeve	.		23	9	6	10
Berettyóújfalú	.	p	21	8	4	
882 Debrecen	ny		19	7	5	1
892 Nyíregyháza	ny		18	7	6	0
788 Kisvárd	2		20	12	10	0
Mátészalka	2		21	14	10	
Tiszabecs	44		16	13		
Vác	.		25	11	10	
Gödöllő	1	∇	23	10	9	
Lőrinci	ny		24	13	10	
Gyöngyös	1		24	11	9	
Balassagyarmat	3	∇	24	11	9	
755 Salgótarján	.		22	-	-	
Galyatető (932 m)	.		-	7		
851 Kékestető (1000 m)	ny		16	8	6	9
Mátraháza (872 m)	.					
865 Eger	.	=	22	10	7	7
Putnok	.		23	8	7	
Lillafüred	.		20	8		
772 Miskolc	.		22	8	7	5
Füged	.	A	19	7	4	
778 Sárospatak	ny		19	11	5	0

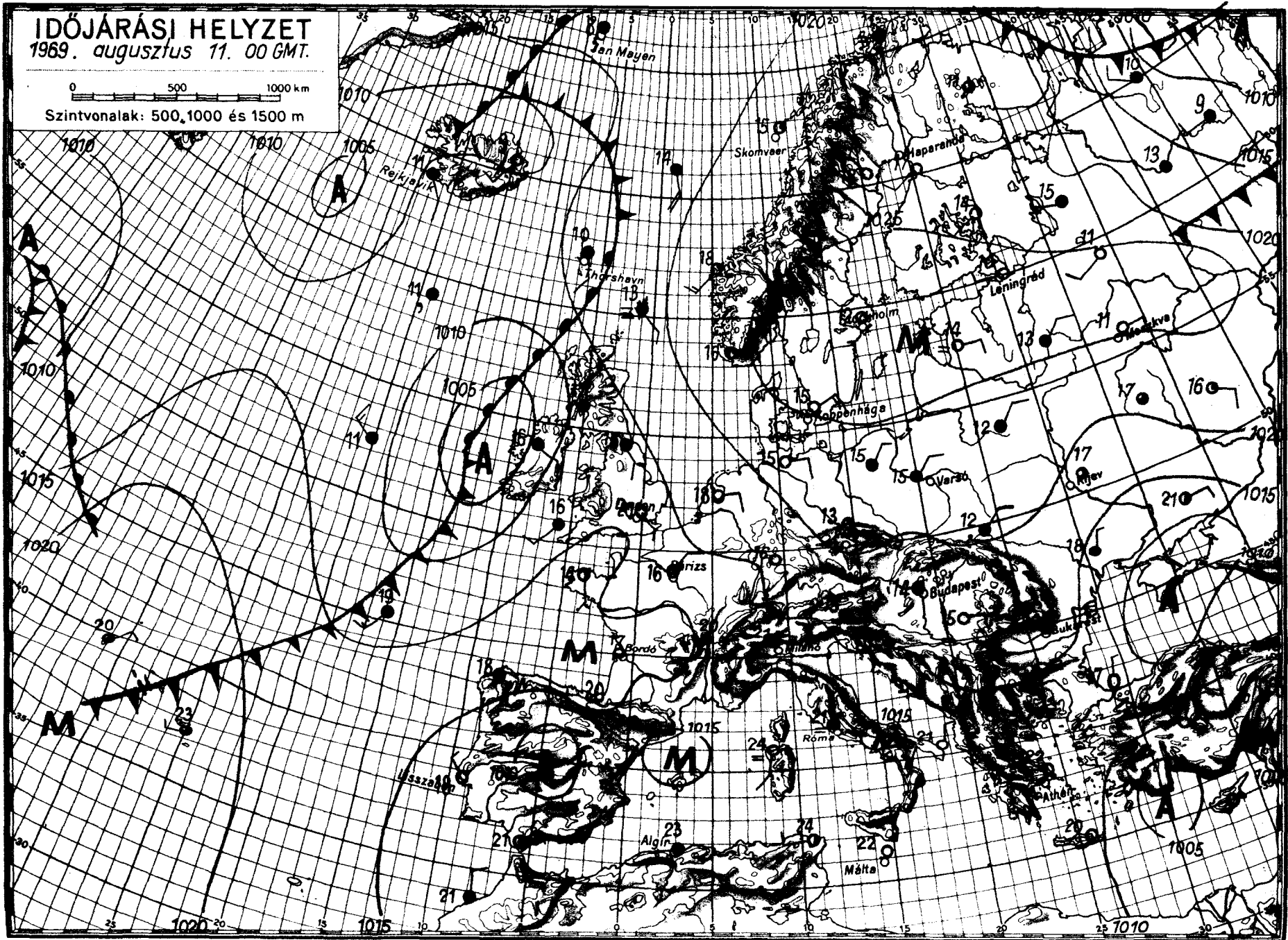
24 órai csapadék mm		
Rajka	.	
Kapuvár	.	pp
Csorna	.	pp
Komárom	.	pp
Káld	.	
Kőszeg	.	
Körmend	.	
Letenye	.	
Sümeg	.	
Zirc	.	
Kishér	.	
Mór	.	
Alcsút	.	
Esztergom	.	
Dobogókő	.	
Fonyód	.	
Tab	.	
Sárospatak	.	
Lengyel	.	
Nagykónyi	.	
Marcali	.	
Somogyuszob	.	
Kaposvár	.	A
Barcs	1	R
Szigetvár	8	
Bácsalmás	.	
Kiskunhalas	.	
Izsák	.	
Kunsztmiklós	.	
Órkény	ny	
Nagykát	.	
Jászapati	.	
Tizakécske	2	
Nagykőrös	1	
Kistelek	.	
Makó	.	
Szentes	.	
Szarvas	.	
Szeghalom	.	A
Kőröszakál	.	
Tiszaroff	.	
Poroszló	.	
Karcag	.	
Hortobágy	.	
Polgár	.	
Hajdúdorog	.	
Nyírlugos	.	
Csenger	19	R
Vásárosnamény	.	
Záhony	ny	
Királyrét	.	
Romhány	.	
Borsodnád	.	
Jósvafő	.	
Szendrőlád	.	
Hidasnémeti	.	
Tokaj	.	
Szentendre	ny	

IDŐJÁRÁSI HELYZET

1969. augusztus 11. 00 GMT.

0 500 1000 k.m

Szintvonalak: 500, 1000 és 1500 m



IDŐJÁRÁSI NAPIJELENTÉS

ЕЖЕДНЕВНЫЙ МЕТЕОРОЛОГИЧЕСКИЙ БЮЛЛЕТЕНЬ • DAILY WEATHER REPORT
BULLETIN QUOTIDIEN DE TEMPS • TÄGLICHER WETTERBERICHT

KIADJA AZ ORSZÁGOS METEOROLÓGIAI INTÉZET
BUDAPEST II. KITAIBEL PÁL UTCA 1
TELEFON: KÖZPONT: 353-500, IDŐJELZŐ OSZT.: 150-410

MEGJELENIK NAPONKÉNT • ELŐFIZETÉSI ÁRA
A POSTAI KÖLTSÉGGEL EGYÜTT NEGYEDÉVRE 60, Ft
KIADÁSÉRT FELEL AZ INTÉZET IGAZGATÓJA

82. évfolyam 224. szám.

+ Budapest +

1969. augusztus 12. kedd

Az időjárási helyzet ma reggel és a várható időjárás:

Az európai időjárási helyzet fő irányítója továbbra is az Észak- és az Északkelet-Európa felett elhelyezkedő magasnyomású légköri képződmény. Ennek áramlási rendszere egyrészt megakadályozza az óceáni levegő beáramlását a kontinens középső részei fölé, másrészt keleti oldalán hűvös levegőt szállít Kelet-Európa és a Fekete-tenger térségébe.

Hazánkban hétfőn ismét változóan felhős, és az évszakhoz képest hűvös időjárás volt. A legtöbb napsütést, 10, 12 órát, az északnyugati megyék kapták, míg az ország többi részén általában csak 4, 8 órán át sütött a nap. A déli óráktól többfelé esett az eső, és néhány helyen zivatar keletkezett. A lehullott eső általában nem érte el a mérhető mennyiséget, de a zivatarokat helyenként kisebb felhőszakadás és jégeső kísérte. Így pl. Mezőhegyes 14, Szeged 16 és Hidasnémeti 20 mm-t jelentett. A hőmérséklet napközben 21, 25 fokig emelkedett. Ma hajnalra északkeleten 7, 10, máshol 10, 15 fokig hűlt le a levegő. A délelőtti folyamán folytatódott a változóan felhős idő, néhány helyről esőt, egy-két helyről gyenge zivatart jelentettek.

Ma 12 órakor a hőmérséklet Budapesten 19 fok, a tengerszintre átszámított légnyomás 764 mm, alig változik.

A Balaton vizének hőmérséklete Siófoknál 11 órakor 22,5 fok volt.

Várható időjárás szerda estig:

Változó mennyiségű felhőzet, többfelé zápor, helyenként zivatar.

Mérsékelt, napközben megélénkülő délkeleti, déli szél.

Az éjszakai lehülés gyengül.

Várható legalacsonyabb éjszakai hőmérséklet: 12, 17,

legmagasabb nappali hőmérséklet szerdán: 23, 28 fok között.

Máhr Jenő s.k.

A hőmérséklet napi középértéke és eltérése a 90 évi átlagtól /Budapesten/:

1969. VIII. 11.: 19,2 C°, -2,5 C°.

1871 óta ezen a napon Budapesten előfordult:

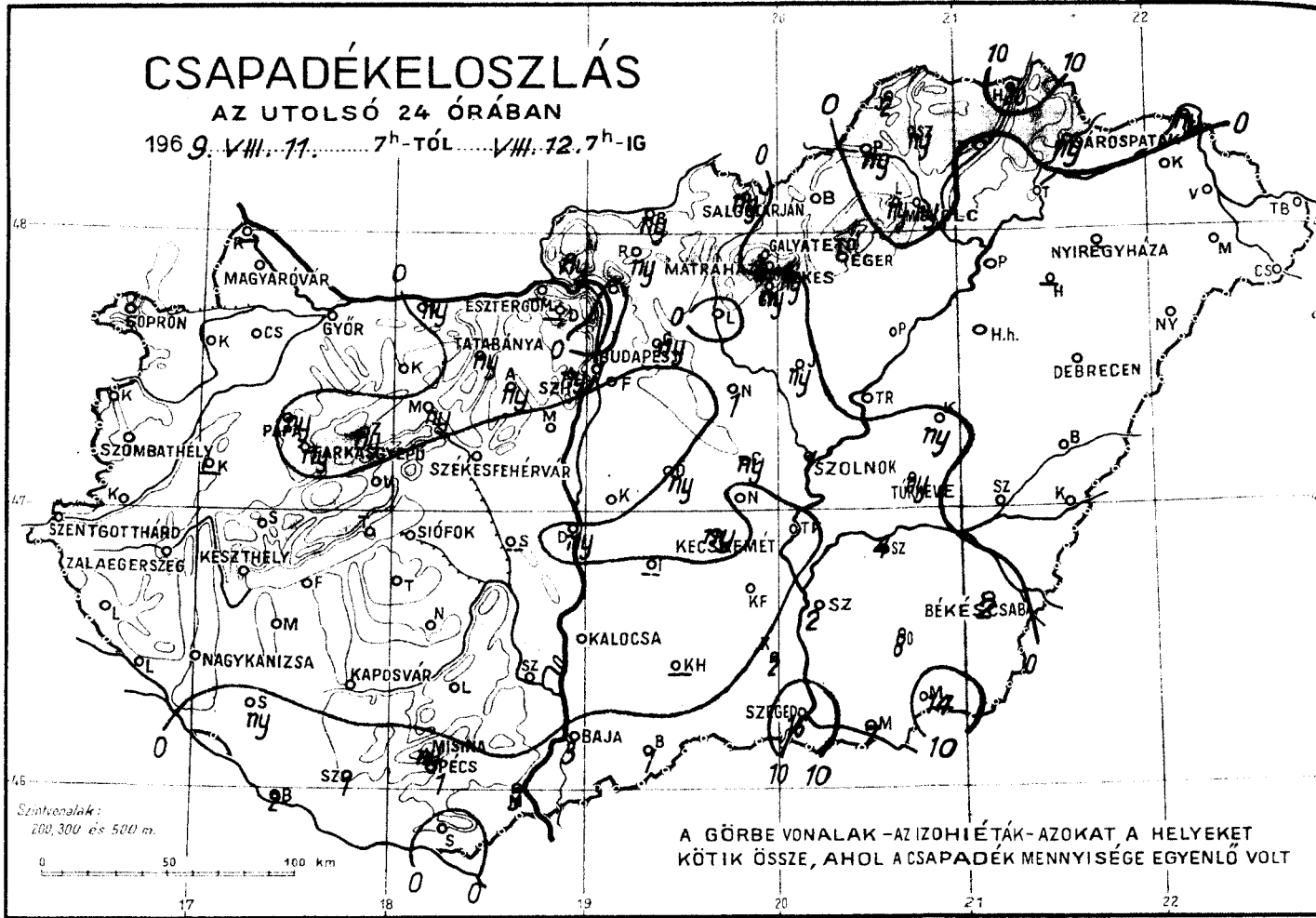
legmagasabb hőmérséklet: 37,9 C° /1921/

legalacsonyabb hőmérséklet: 10,5 C° /1885/

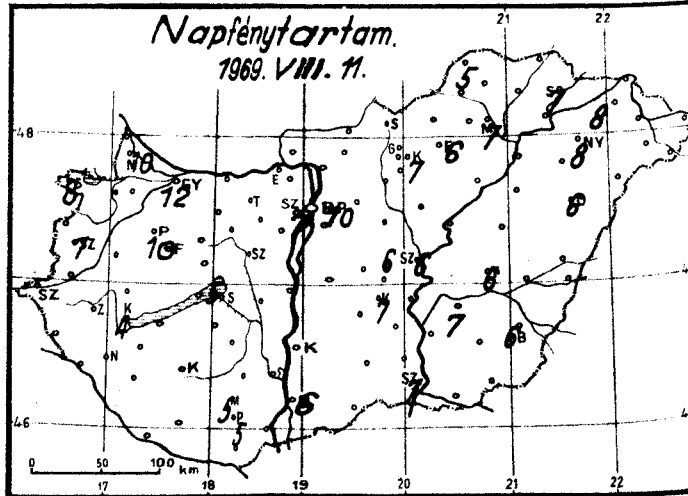
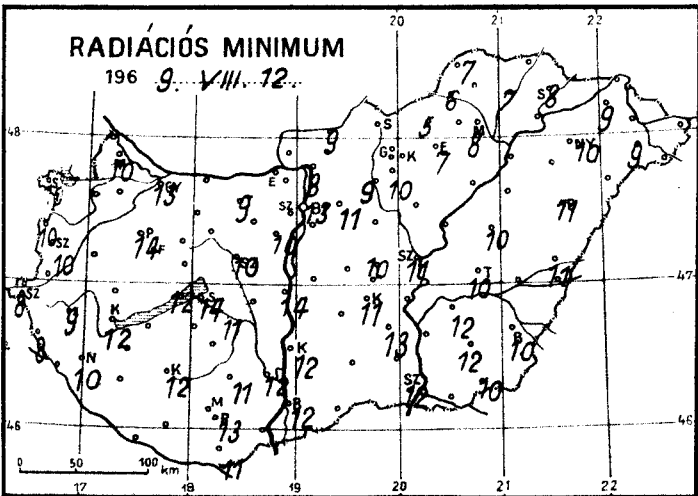
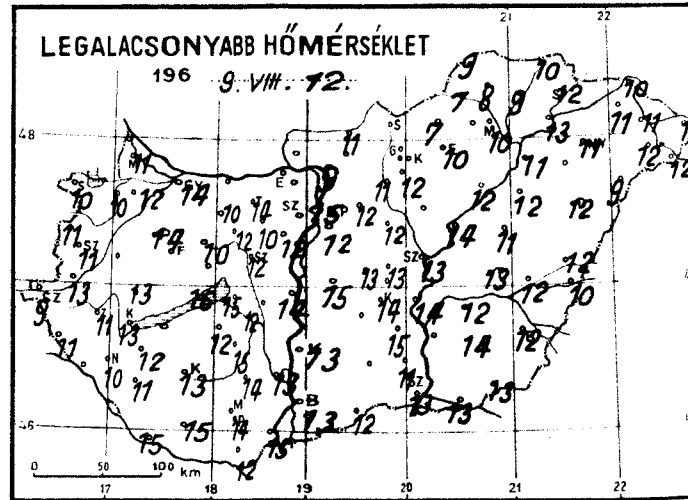
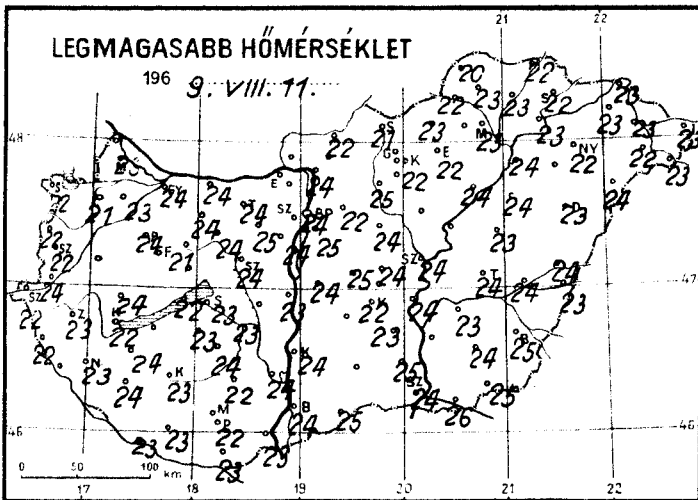
CSAPADÉKELOSZLÁS

AZ UTOLSÓ 24 ÓRÁBAN

1969. VIII. 11. 7^h-TÓL VIII. 12. 7^h-IG



A GÖRBE VONALAK - AZ ISOHIÉTÁK - AZOKAT A HELYEKET KÖTIK ÖSSZE, AHOL A CSAPADÉK MENNYISÉGE EGYENLŐ VOLT



1969. augusztus, 12. nap kedd.....	Az utolsó 24 óra adatai					
	Csapadék (mm)		Hőmérsékleti szélsőségek			Napetítés (óra) tegnap
			tegnapi nappali max.	éjszakai min.	min. 5 cm-en	
12815 Magyaróvár	.		23	11	10	10
822 Győr	.		24	14	13	12
825 Pápa	ny	∇	24	14	14	10
805 Sopron	.		22	10	10	8
812 Szombathely	.		22	11	10	7
910 Szentgotthárd	.		22	9	8	
915 Zalaegerszeg	.		23	11	9	
Lenti	.		22	11	8	
925 Nagykanizsa	.		23	10	10	
920 Keszthely	.		22	13	12	4
Tihany	.		22	16	12	
935 Siófok	.		23	15	14	5
942 Pécs	1	R	22	14	13	5
941 Misina-tető (534 m)	ny		19	15	12	5
Siklós	.		23	12	11	
827 Farkasgyepű (400 m)	ny		22	14	11	
Veszprém	.		22	13	12	
833 Tatabánya	ny		24	14	9	
839 Budapest (Ferihegy)	.		25	12	-	
840 Budapest OMI	1	∇	24	15	13	10
841 Budapest (Szabadság, 474 m)	ny	=	21	12	10	7
Martonvásár	.		23	14	13	
835 Székesfehérvár	.		24	12	10	
Dunaújváros	ny		23	14	14	
Szekszárd	.	P	24	13	12	
Mohács	3	R	23	15		
960 Baja	3		24	13	12	6
955 Kalocsa	.		24	13	12	
Cegléd	ny		24	13	10	6
860 Szolnok	1		24	13	11	6
970 Keoskemét	ny		22	14	11	7
Kiskunfélegyháza	.		23	15	13	
982 Szeged	16	R	24	13	12	7
Mezőhegyes	14	R	25	13	10	
Orosháza	8	∇	24	14	12	8
990 Békéscsaba	2	R	25	12	10	6
875 Túrkeve	ny	∇	24	13	10	6
Berettyóújfalu	.	P	24	12	11	
882 Debrecen	.		23	12	11	6
892 Nyíregyháza	.		22	11	10	8
788 Kisvárd	.		23	11	9	8
Mátészalka	.	P	22	12	9	
Tiszabecs	.		23	10		
Vác	.	P	24	9	8	
Gödöllő	ny	∇	22	12	11	
Lórincai	.		25	11	9	
Gyöngyös	ny		22	12	10	
Balassagyarmat	ny	∇	22	11	9	
755 Salgótarján	ny		21	-	-	
Galyatető (932 m)	.		18	10		
851 Kékestető (1000 m)	ny	∇	17	10	10	7
Mátraháza (872 m)	.					
865 Eger	.	=	22	10	7	6
Putnok	ny	=	22	7	6	
Lillafüred	ny	∇	20	9		
772 Miskolc	ny	∇	23	10	8	7
Füged	.	P	23	9	7	
778 Sárospatak	ny		22	12	8	7

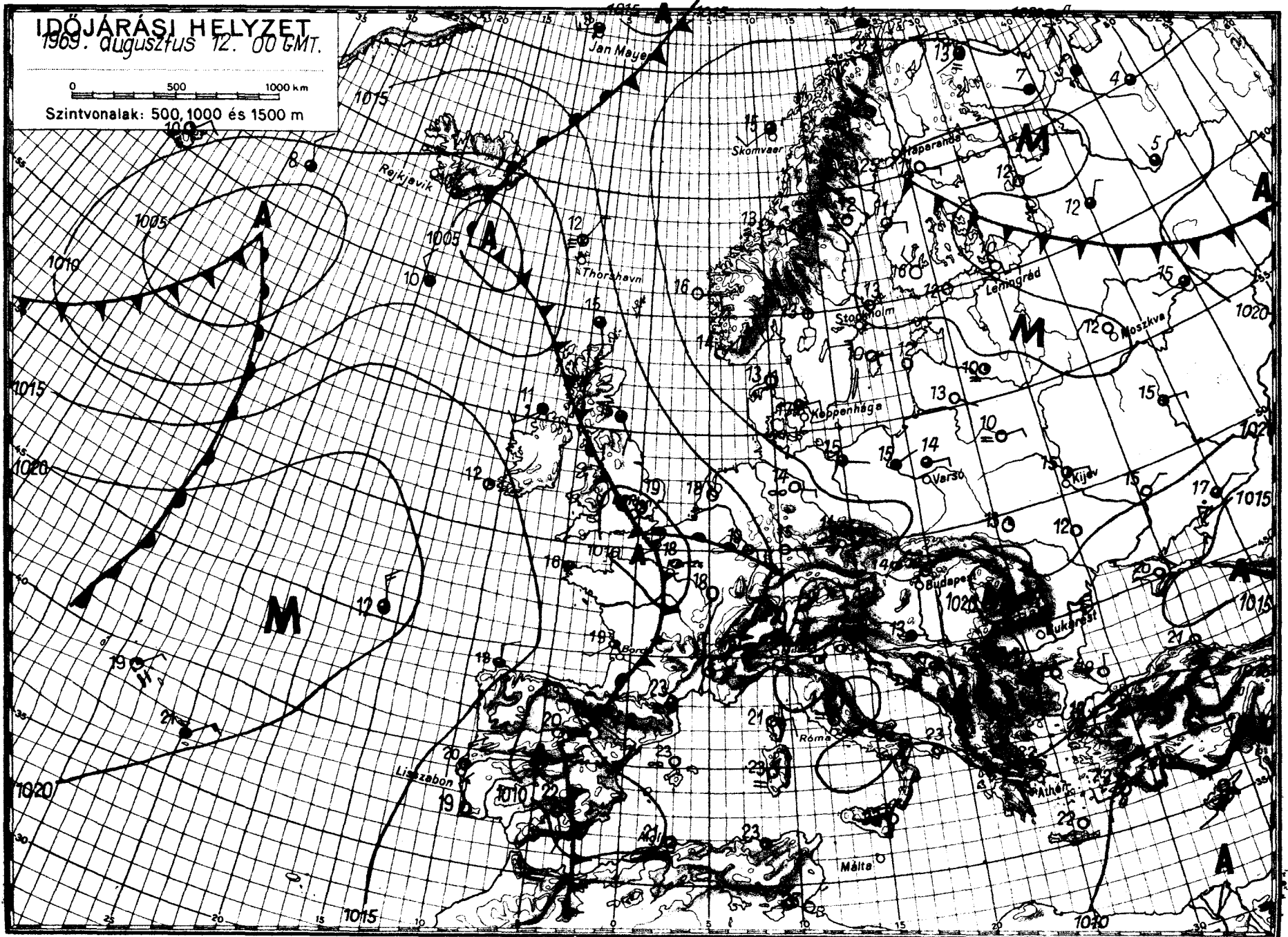
24 órai csapadék mm		
Rajka	.	
Kapuvár	.	
Csorna	.	P
Komárom	ny	R
Káld	.	
Kőszeg	.	
Körmend	.	
Letenye	.	
Sümege	.	
Zirc	ny	
Kisbér	.	P
Mór	ny	
Alcsút	ny	
Esztergom	.	
Dobogókő	.	
Fonyód	.	
Tab	.	
Sárbogárd	.	
Lengyel	.	
Nagykónyi	.	
Marcali	.	P
Somogyoszob	ny	
Kapusvár	.	
Barcs	2	=
Szigetvár	1	
Bácsalmás	1	
Kiskunhalas	.	
Izsák	.	
Kunsztlmiklós	.	
Örkény	ny	
Nagykát	1	
Jászapáti	ny	
Tiszakécske	.	
Nagykőrös	.	
Kistelek	2	R
Makó	7	
Szentes	2	
Szarvas	4	∇
Szeghalom	.	P
Kőröszakál	.	
Tiszaroff	.	
Poroszló	.	
Karcag	ny	P
Hortobágy	.	
Polgár	.	
Hajdúdorog	.	
Nyírlugos	.	
Csenger	.	
Vásárosnamény	.	P
Záhony	ny	
Királyrét	ny	
Romhány	ny	
Borsodnádásd	.	
Jósvafő	2	R
Szendrőléd	ny	
Hidasnémeti	20	R
Tokaj	.	
Szentendre	.	

IDŐJÁRÁSI HELYZET

1969. augusztus 12. 00 GMT.

0 500 1000 km

Szintvonalak: 500, 1000 és 1500 m



IDŐJÁRÁSI NAPIJELENTÉS

ЕЖЕДНЕВНЫЙ МЕТЕОРОЛОГИЧЕСКИЙ БЮЛЛЕТЕНЬ • DAILY WEATHER REPORT
BULLETIN QUOTIDIEN DE TEMPS • TÄGLICHER WETTERBERICHT

KIADJA AZ ORSZÁGOS METEOROLÓGIAI INTÉZET
BUDAPEST II. KITAIBEL PÁL UTCA 1
TELEFON: KÖZPONT: 353-500, IDŐJELZŐ OSZT.: 150-410

MEGJELENIK NAPONKÉNT • ELŐFIZETÉSI ÁRA
A POSTAI KÖLTSÉGGEL EGYÜTT NEGYEDÉVRE 60, Ft
KIADÁSÉRT FELEL AZ INTÉZET IGAZGATÓJA

82. évfolyam 225. szám.

+ Budapest +

1969. augusztus 13. szerda

Az időjárás helyzet ma reggel és a várható időjárás:

Európa déli és középső részeire a keleti hűvös levegő után megkezdődött nyugat, délnyugat felől az óceáni eredetű, melegebb levegő beáramlása. Hatására Nyugat- és Közép-Európában változóan felhős, helyenként esős, zivataros időjárás alakult ki, de a hőmérséklet eléri az évszaknak megfelelő értéket. A Kárpát-medence is a nyugat felől áramló meleg, nedves levegő hatása alá került.

Hazánkban kedden a Keszthely-Szolnok-Nyiregyháza vonaltól északra csak 2. 6 órán keresztül sütött a nap. Többfelé esett az eső, amit helyenként zivatar is kísért. A lehullott csapadék mennyisége általában a csapadékyom és 10 mm között váltakozott, de Sárospatakon 11, Borsodnádason 14, Hidasnémetiben 16, Lillafüreden és Jósvafőn pedig 19 mm-t mértek. A hőmérséklet általában 20, 26 fokig emelkedett. Az ország déli részein napos, száraz, meleg idő volt. Itt a hőmérséklet csúcserőke 26, 29 fok között alakult ki. Ma hajnalra ország-szerte 12, 17 fokig hűlt le a levegő. Délelőtt változóan felhős volt az ég, a hőmérséklet 11 órára 23, 28 fokig emelkedett.

Ma 12 órakor a hőmérséklet Budapesten 25 fok, a tengerszintre átszámított légnyomás 763 mm, alig változik.

A Balaton vizének hőmérséklete Siófoknál 11 órakor 23,0 fok volt.

Várható időjárás csütörtök estig:

Változó mennyiségű felhőzet.

Többfelé, elsősorban nyugaton eső, zivatar.

Mérsékelt, időnként élénk nyugati, délnyugati szél.

Zivatar idején átmeneti szélerősödés.

Várható legalacsonyabb éjszaka hőmérséklet: 13, 18,

legmagasabb nappali hőmérséklet csütörtökön: 25, 30 fok között.

Kerényi Nácisz s.k.

A hőmérséklet napi középértéke és eltérése a 90 évi átlagtól /Budapesten/:

1969. VIII. 12.:

18,1 C°,

-3,5 C°.

1871 óta ezen a napon Budapesten előfordult:

legmagasabb hőmérséklet: 38,7 C° /1921/

legalacsonyabb hőmérséklet: 10,0 C° /1881/

69.462.

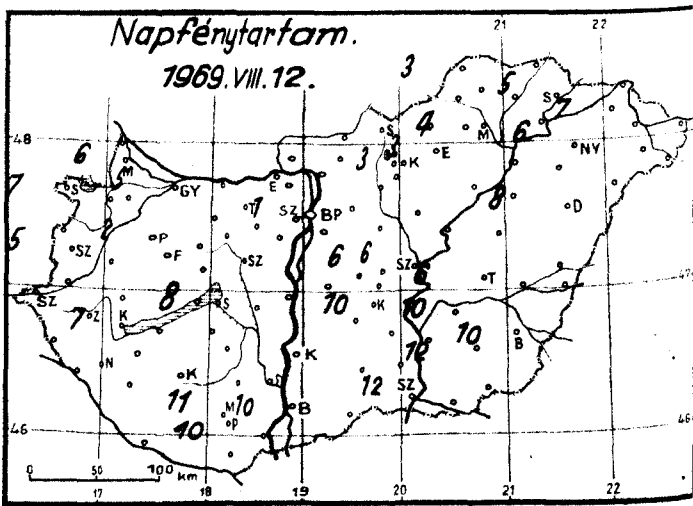
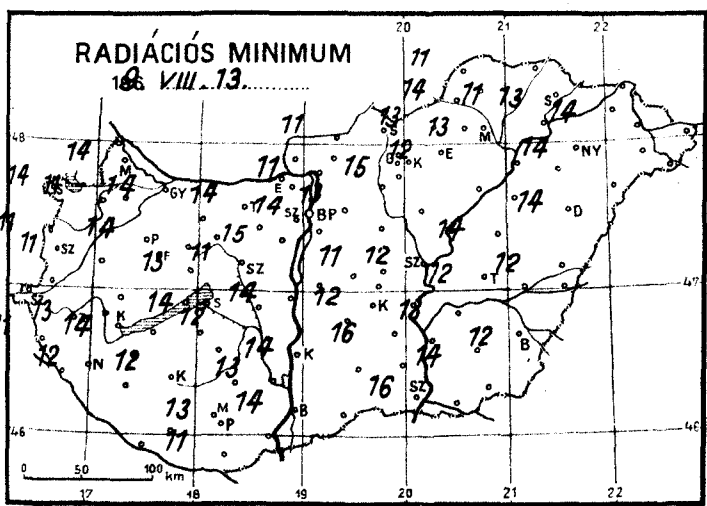
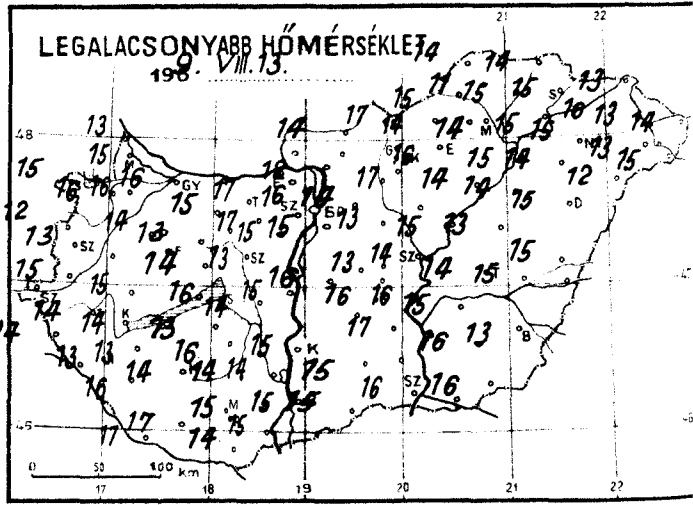
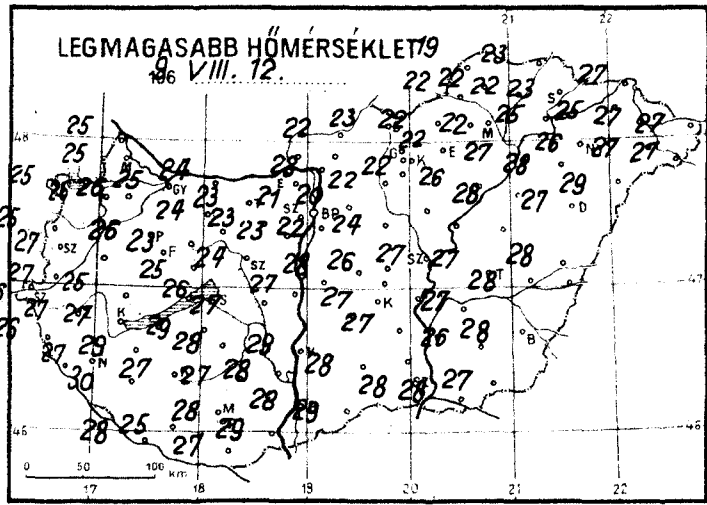
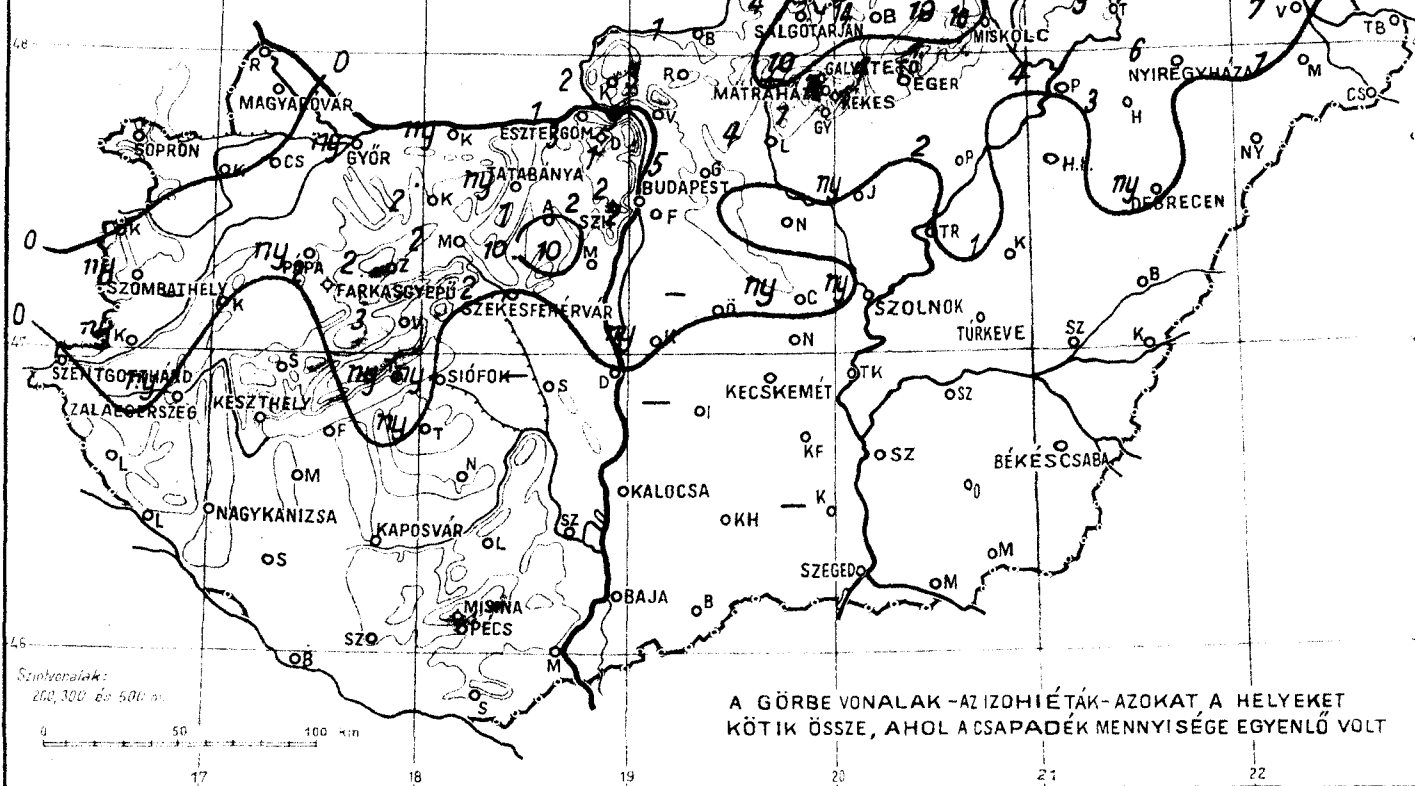
CSAPADÉKELOSZLÁS

AZ UTOLSÓ 24 ÓRÁBAN

9 VIII. 12.

7^h-TÓL VIII. 13.

7^h-IG



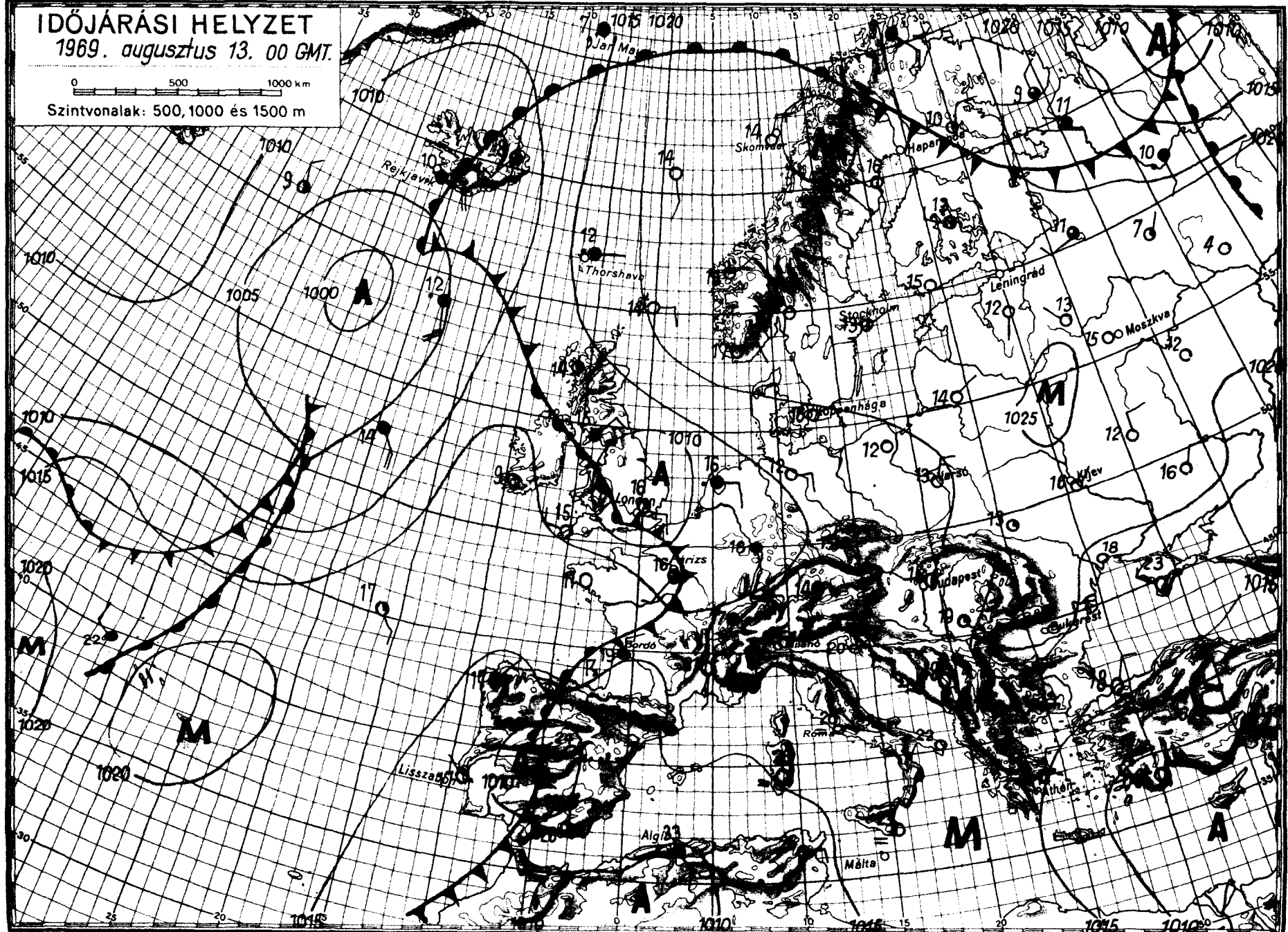
1969. augusztus hó, 13. szerda nap		Az utolsó 24 óra adatai					Napeltetés (óra) tegnap	24 órai csapadék mm	
		Csapadék (mm)	Hőmérsékleti szélsőségek			Napeltetés (óra) tegnap			
			tegnapi nappali max.	éjszakai min.	min. 5 óm-en				
12815	Magyaróvár	.	25	15	14	6			
822	Győr	ny	25	16	14	5			
826	Pápa	ny R	26	14	14	2			
805	Sopron	.	25	15	14	7			
812	Szombathely	ny V	27	13	11	5			
910	Szentgotthárd	.	26	12	11				
915	Zalaegerszeg	ny V	27	14	13				
	Lenti	.	26	14	11				
925	Nagykanizsa	.	27	13	12				
920	Keszthely	.	27	16	14	7			
	Tihany	ny R	25	18	14				
935	Siófok	ny R	26	16	14	8			
942	Pécs	.	28	15	13	10			
941	Misina-tető (534 m)	.	25	19	16	11			
	Siklós	.	27	14	11				
827	Farkasgyepű (400 m)	2 R	24	16	13				
	Veszprém	3 R	25	14	13				
833	Tatabánya	ny	23	17	14		Sárospatak		
839	Budapest (Ferihegy)	2 V	22	15	-				
840	Budapest OMI	2 V	21	16	14	1			
841	Budapest (Szabadság, 474 m)								
	Martonvásár	10	23	15	15				
835	Székesfehérvár	2	24	13	11				
	Dunaújváros	.	27	15	14				
	Szekszárd	.	28	14	13				
	Mohács	.	29	15					
960	Baja	.	28	15	14	10			
955	Kalocsa	.	29	15	14				
	Cegléd	ny	26	13	11	6			
860	Szolnok	ny V	27	14	12	6			
970	Kecskemét	.	27	16	12	10			
	Kiskunfélegyháza	.	27	17	16				
982	Szeged	.	28	16	16	12			
	Mezőhegyes	.	27	16					
	Orosháza	.	26	16	14	12			
990	Békéscsaba	.	28	13	12	10			
875	Túrkeve	.	27	14	12	6			
	Berettyóújfalu	.	28	15	12				
882	880 Debrecen	ny V	27	15	14	8			
892	Nyíregyháza	6 R	26	15	14	6			
788	Kisvárd	3 R	25	16	14	7			
	Mátészalka	1 R	27	13	-				
	Tiszabecs	.	27	14					
	Vác	3	23	12	11				
	Gödöllő	5 V	20	14	13				
	Lőrinci	4 V	22	-	-				
	Gyöngyös	1	22	17	15				
	Balassagyarmat	1 V	22	14	11				
755	Salgótarján	4 V	23	17	17				
	Galyatető (932 m)	10 R	20	11					
851	Kékestető (1000 m)	7 V	16	12	12	3			
	Mátraháza (672 m)								
865	Eger	4 =	22	16	12	3			
	Putnok	6 R	22	15	14				
	Lillafüred	9 R	20	13					
772	Miskolc	10 R	22	14	13	4			
	Füged	8 V	22	15	11				
778	Sárospatak	11 R	23	15	13	5	Szentendre		
	Rajka	.							
	Kapuvár	.							
	Csorna	.							
	Komárom	ny							
	Káld	.							
	Kőszeg	.							
	Körmend	ny							
	Letenye	.							
	Sümege	.							
	Zirc	2							
	Kisbér	2					R		
	Mór	2					R		
	Alcsút	1					V		
	Esztergom	1							
	Dobogókő	3					R		
	Fonyód	.							
	Tab	ny							
	Sárospatak	.							
	Lengyel	.							
	Nagykőny	.							
	Marcali	.							
	Somogyoszob	.							
	Kaposvár	.							
	Barcs	.							
	Szigetvár	.							
	Bácsalmás	.							
	Kiskunhalas	.							
	Izsák	.							
	Kunsztniklós	ny							
	Örkény	.							
	Nagykát	.							
	Jászapáti	ny							
	Tiszakécske	.							
	Nagykőrös	.							
	Kistelek	.							
	Makó	.							
	Szentes	.							
	Szarvas	.							
	Szeghalom	.							
	Kőröszszakál	.							
	Tiszaroff	.							
	Poroszló	2							
	Karcag	1					V		
	Hortobágy	.							
	Polgár	4					R		
	Hajdúdorog	3							
	Nyírlugos	.							
	Csenger	.							
	Vásárosnamény	7					V		
	Záhony	7					R		
	Királyrét	2							
	Romhány	3					V		
	Borsodnádasd	14					R		
	Jósvafő	19					R		
	Szendrőlád	6					R		
	Hidasnémeti	16					R		
	Tokaj	9					R		

IDŐJÁRÁSI HELYZET

1969. augusztus 13. 00 GMT.

0 500 1000 km

Szintvonalak: 500, 1000 és 1500 m



ISZTÁROSI KÖZVONAL-LEÍRŐ

IDŐJÁRÁSI NAPIJELENTÉS

ЕЖЕДНЕВНЫЙ МЕТЕОРОЛОГИЧЕСКИЙ БЮЛЛЕТЕНЬ • DAILY WEATHER REPORT
BULLETIN QUOTIDIEN DE TEMPS • TÄGLICHER WETTERBERICHT

KIADJA AZ ORSZÁGOS METEOROLÓGIAI INTÉZET
BUDAPEST II. KITAIBEL PÁL UTCA 1
TELEFON: KÖZPONT: 353-500, IDŐJELZŐ OSZT.: 150-410

MEGJELENIK NAPONKÉNT • ELŐFIZETÉSI ÁRA
A POSTAI KÖLTSÉGGEL EGYÜTT NEGYEDÉVRE 60, Ft
KIADÁSÉRT FELEL AZ INTÉZET IGAZGATÓJA

82. évfolyam 226. szám.

+ Budapest +

1969. augusztus 14. csütörtök

Az időjárási helyzet ma reggel és a várható időjárás:

Az európai időjárási helyzetben lényeges változás történt. A magasban kialakult délnyugati, nyugati áramlási rendszerben szabad utat kapott a különböző hőmérsékletű óceáni levegő, amely egyre mélyebben hatol be Európa középső részei fölé. A nagy nedvességtartalmu levegő elősegíti a záporok, zivatarok, kialakulását, így Nyugat-Európában fokozódott a zápor- és a zivartartevékenység.

Hazánkban szerdán a Zempléni-hegység vidékén erősen felhős, borult, máshol változóan felhős, meleg idő volt. Csapadékot sehonnan sem jelentettek. A nappali felmelegedés fokozódott. A hőmérséklet csúcserkéke az erősen felhős északkeleti megyékben 25, 27, az ország többi részén 28, 32 fok között volt. Az éjszaka is enyhe maradt, és a hajnali órákban is 15, 20 fok volt a levegő hőmérséklete. A reggeli órákban átmenetileg megnövekedett a felhőzet és az északnyugati megyékből, valamint a főváros térségéből átfutó esőt is jelentettek. A délelőtt második fele már ismét derült volt, így 11 órára a hőmérséklet 26, 29 fokig emelkedett.

Ma 12 órakor a hőmérséklet Budapesten 28 fok, a tengerszintre átszámított légnyomás 761 mm, alig változik.

A Balaton vizének hőmérséklete Siófoknál 11 órakor 25,0 fok volt.

Várható időjárás péntek estig:

Időnként növekvő felhőzet, többfelé záporral, zivatarral.

Mérsékelt, helyenként kissé megélénkülő délnyugati, zivatar idején átmenetileg erős, és északnyugatra forduló szél.

Meleg idő.

Várható legalacsonyabb éjszakai hőmérséklet: 16, 21 fok között,
legmagasabb nappali hőmérséklet pénteken: 30 fok körül.

Máhr Jenő s.k.

Távolabbi kilátások hétfőig:

Legalacsonyabb hajnali hőmérsékletek 16, 20 fok között. Legmagasabb nappali hőmérsékletek 26, 32 fok között. Jelentős mennyiségű /legalább 5 mm/ csapadék az ország területének 70 százalékán várható.

TÁVELŐREJELZŐ CSOPORT

A hőmérséklet napi középértéke és eltérése a 90 évi átlagtól /Budapesten/:

1969. VIII. 13.:

23,5 °C

+2,3 °C

1871 óta ezen a napon Budapesten előfordult:

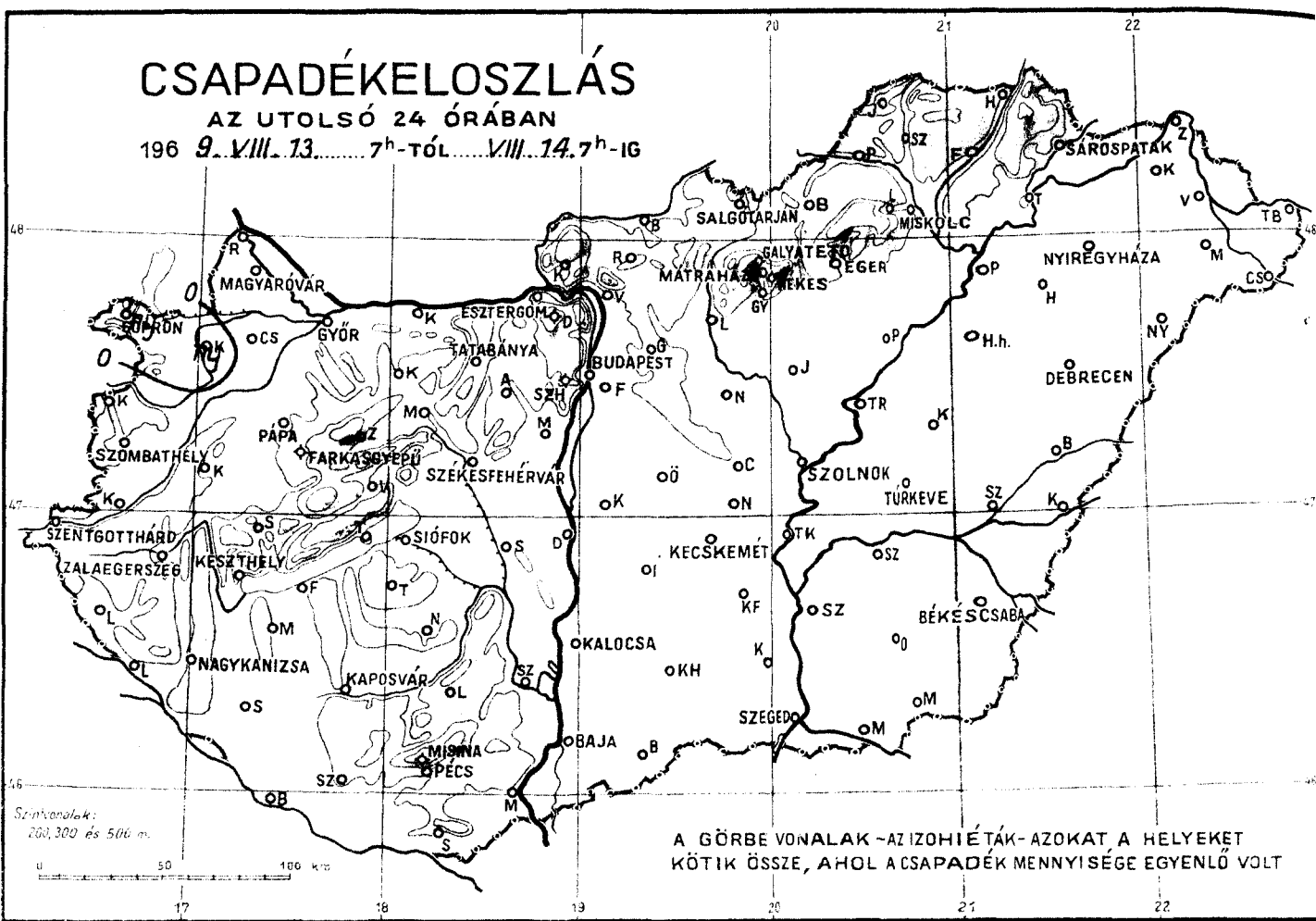
legmagasabb hőmérséklet: 37,4 °C /1946/

legalacsonyabb hőmérséklet: 7,4 °C /1912/

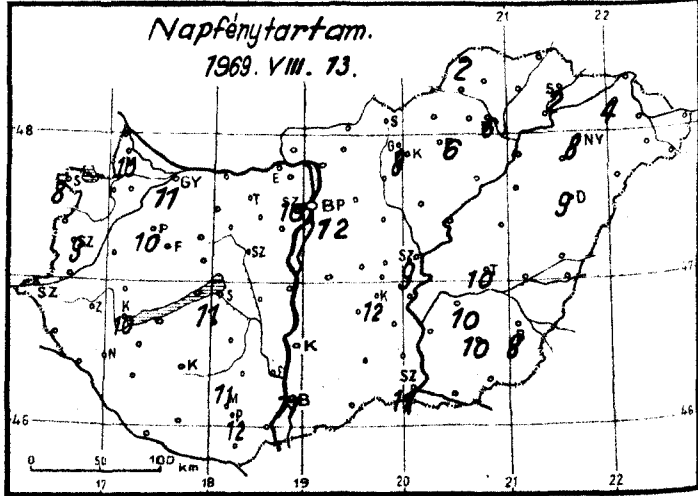
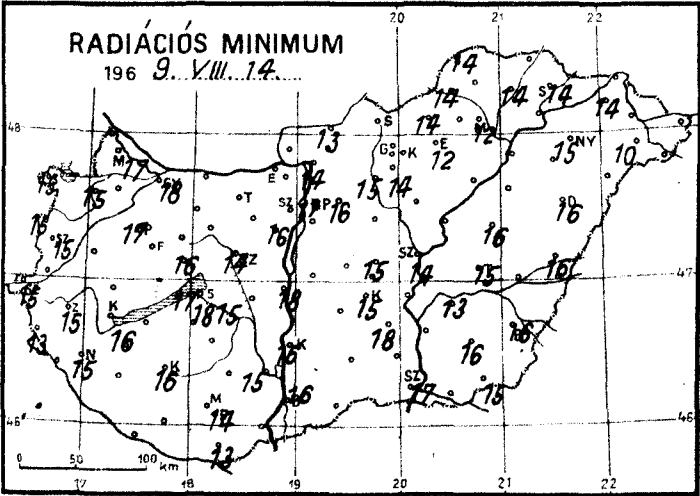
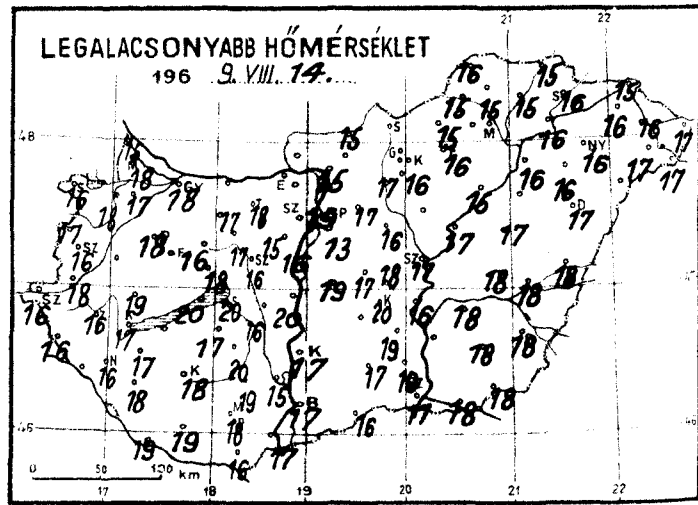
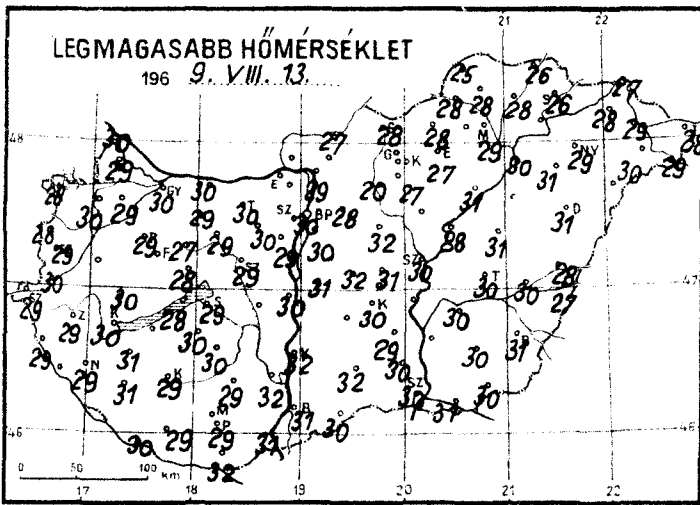
69.468.

CSAPADÉKELOSZLÁS

AZ UTOLSÓ 24 ÓRÁBAN
196. 9. VIII. 13. 7^h-TÓL VIII. 14. 7^h-IG



A GÖRBE VONALAK - AZ IZOHÉJ-TAK - AZOKAT A HELYEKET KÖTIK ÖSSZE, AHOL A CSAPADÉK MENNYISÉGE EGYENLŐ VOLT

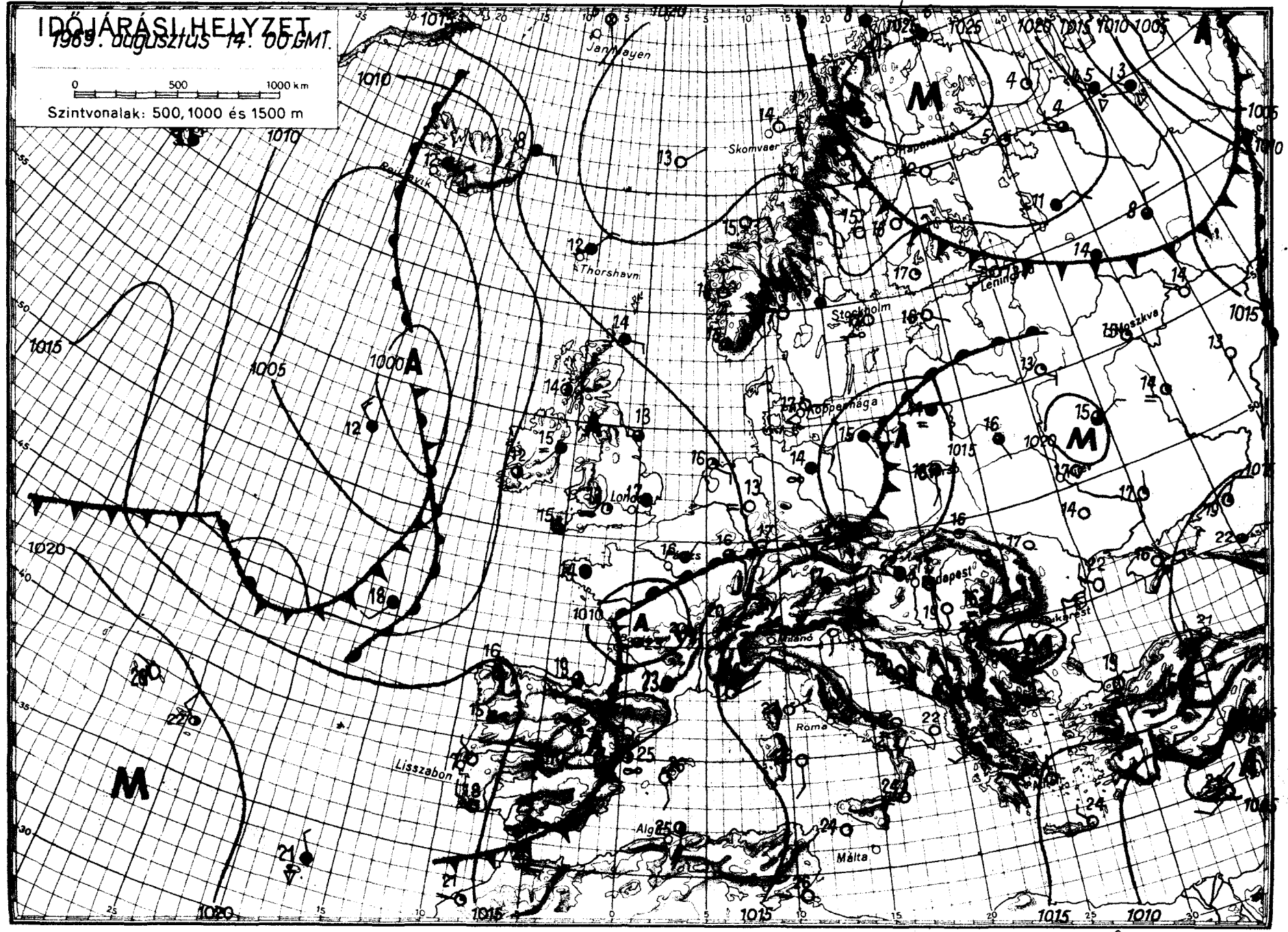
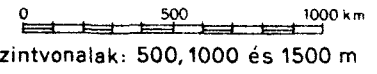


1969. augusztus 14. nap esőtörték...		Az utolsó 24 óra adatai					Napeltetés (óra) tegnap
		Csapadék (mm)		Hőmérsékleti szélsőségek			
				tegnapi nappali max.	éjszakai min.	min. 5 cm-en	
12815	Magyaróvár	.		29	18	17	10
822	Győr	.	=	30	18	18	11
825	Pápa	.		29	18	17	10
805	Sopron	ny	∇	28	16	15	8
812	Szombathely	.		29	16	15	9
910	Szentgotthárd	.	=	29	16	15	
915	Zalaegerszeg	.		29	16	15	
	Lenti	.		29	16	13	
925	Nagykanizsa	.		29	16	15	
920	Keszthely	.		30	17	16	10
	Tihany	.		28	20	17	
935	Siófok	.	=	29	20	18	11
942	Pécs	.		29	18	14	12
941	Misina-tető (534 m)	.		27	20	18	11
	Siklós	.	p	32	16	13	
827	Farkasgyepű (400 m)	.		27	19	13	
	Veszprém	.	p	28	18	16	
833	Tatabánya	.		30	18	-	
839	Budapest (Ferihegy)	.		30	13	-	
840	Budapest OMI	.		30	19	17	12
841	Budapest (Szabadság, 474 m)	.	p	27	18	15	10
	Martonvásár	.		29	16	16	
835	Székesfehérvár	.		29	16	14	
	Dunaújváros	.		30	20	18	
	Szekszárd	.	pp	32	15	15	
	Mohács	.	p	31	17		
960	Baja	.		31	17	16	11
955	Kalocsa	.		32	17	16	
	Cegléd	.		31	18	15	
860	Szolnok	.		30	17	14	9
970	Kecskemét	.		30	20	15	12
	Kiakunfélegyháza	.		29	19	18	
982	Szeged	.		30	17	17	11
	Mezőhegyes	.		30	18	15	
	Oroszló	.		30	18	16	10
990	Békéscsaba	.		31	18	16	8
875	Túrkeve	.		30	18	15	10
	Berettyóújfalú	.	p	28	18	16	
882	Debrecen	.		31	17	16	9
892	Nyíregyháza	.		29	16	15	8
788	Kisvárd	.		28	16	14	4
	Mátészalka	.	p	30	17	10	
	Tiszabecs	.		28	17		
	Vác	.	pp	29	15	14	
	Gödöllő	.	pp	28	17	16	
	Lőrinci	.	pp	30	17	15	
	Gyöngyös	.		27	16	14	
	Balassagyarmat	.	p	27	15	13	
755	Salgótarján	.		28	-	-	
	Galyatető (932 m)	.		21	13		
851	Kékestető (1000 m)	.		21	16	14	8
	Mátraháza (672 m)	.					
865	Eger	.		27	16	12	6
	Putnok	.		28	15	14	
	Lillafüred	.		26	16		
772	Miskolc	.	=	29	16	12	6
	Füged	.	p	28	15	14	
778	Sárospatak	.		26	16	14	2

24 órai csapadék mm		
Rajka	.	
Kapuvár	ny	
Csorna	.	
Komárom	.	
Káld	.	
Kőszeg	.	
Körmend	.	
Letenye	.	
Sümege	.	
Zirc	.	
Kisbér	.	p
Mór	.	
Alcsút	.	
Esztergom	.	
Dobogókő	.	
Fonyód	.	
Tab	.	
Sárbogárd	.	
Lengyel	.	
Nagykónyi	.	p
Marcali	.	p
Somogyuszob	.	
Kaposvár	.	p
Barcs	.	
Szigetvár	.	
Bácssalmás	.	
Kiskunhalas	.	
Izsák	.	
Kunsztlmiklós	.	
Örkény	.	
Nagykát	.	
Jászpáti	.	
Tiszakécske	.	
Nagykőrös	.	
Kistelek	.	
Makó	.	
Szentes	.	
Szarvas	.	
Szeghalom	.	
Körösszakál	.	
Tiszaróff	.	
Poroszló	.	
Karcag	.	
Hortobágy	.	
Polgár	.	
Hajdúdorog	.	
Nyírlugos	.	
Csenger	.	p
Vásárosnamény	.	p
Záhony	.	
Királyrét	.	
Rombány	.	
Borsodnád	.	
Jósvafő	.	p
Szendrőléd	.	
Hidasnémeti	.	
Tokaj	.	
Szentendre	.	=

IDŐJÁRÁSI HELYZET

1969. augusztus 14. 00 GMT.



ISTÁNDOR VONÓKÁ 1354/C

IDŐJÁRÁSI NAPIJELENTÉS

ЕЖЕДНЕВНЫЙ МЕТЕОРОЛОГИЧЕСКИЙ БЮЛЛЕТЕНЬ · DAILY WEATHER REPORT
BULLETIN QUOTIDIEN DE TEMPS · TÄGLICHER WETTERBERICHT

KIADJA AZ ORSZÁGOS METEOROLÓGIAI INTÉZET
BUDAPEST II. KITAIBEL PÁL UTCA 1
TELEFON: KÖZPONT: 353-500, IDŐJELZŐ OSZT.: 150-410

MEGJELENIK NAPONKÉNT · ELŐFIZETÉSI ÁRA
A POSTAI KÖLTSÉGGEL EGYÜTT NEGYEDÉVRE 60, Ft
KIADÁSÉRT FELEL AZ INTÉZET IGAZGATÓJA

82. évfolyam 227. szám.

+ Budapest +

1969. augusztus 15. péntek

Az időjárási helyzet ma reggel és a várható időjárás:

Közép-Európában és a Földközi-tenger nyugati medencéjében a délnyugat felől áramló nedves, meleg légtömegek hatására sokfelé zápor, zivatar keletkezik. Ugyanakkor szárazföldünk nyugati partjai fölé hűvösebb, óceáni levegő érkezik eső kíséretében. A Szovjetunió európai területén a sarkvidékről áramló hideg légtömegek okoznak futó záporokat, sőt a Fehér-tenger vidékén hózáporokat. Csütörtökön a legmagasabb nappali hőmérséklet Moszkvától északkeletre csak 8, 13, viszont Közép-és Dél-Európában 30, 35 fok között volt.

Hazánkban csütörtökön változóan felhős, fülledt, meleg idő volt. A koradélutáni óráktól kezdve többfelé keletkezett zápor, zivatar, sőt egy-két helyen jégeső is hullott. A lehullott csapadék mennyisége szeszélyes területi eloszlásban általában 10 mm alatt maradt, de egyes zivatargócokban elérte a 10, 20, sőt Tiszaroffon 28, Kunhegyesen 44, Kunmadarason a 62 mm-t is. A hőmérséklet napközben 29, 33 fokig emelkedett. Ma hajnalra csak 16, 22 fokig hűlt le a levegő. A délelőtti folyamán a keleti országrészben erősen, máshol változóan felhős volt az ég. Többfelől jelentettek újabb záport, zivatart. A hőmérséklet 11 órakor a borultabb, esős helyeken 19, 24, máshol 25, 28 fok volt.

Ma 12 órakor a hőmérséklet Budapesten 27 fok, a tengerszintre átszámított légnyomás 755 mm, mérsékeltén süllyed.

A Balaton vizének hőmérséklete Siófoknál 11 órakor 24,6 fok volt.

Várható időjárás szombat estig:

Általában felhős idő, sokfelé esővel, zivatarral, helyenként jégesővel. Mérsékelt, időnként élénk déli, délnyugati, a zivatar idején átmenetileg megerősödő északnyugati szél.

Várható legalacsonyabb éjszakai hőmérséklet: 15, 20,
legmagasabb nappali hőmérséklet szombaton: általában 24, 28 fok között, délkeleten 30 fok körül.

Vadkerti Ferenc s.k.

A hőmérséklet napi középértéke és eltérése a 90 évi átlagtól /Budapesten/:

1969. VIII. 14.: 25,0 C°, +3,7 C°.

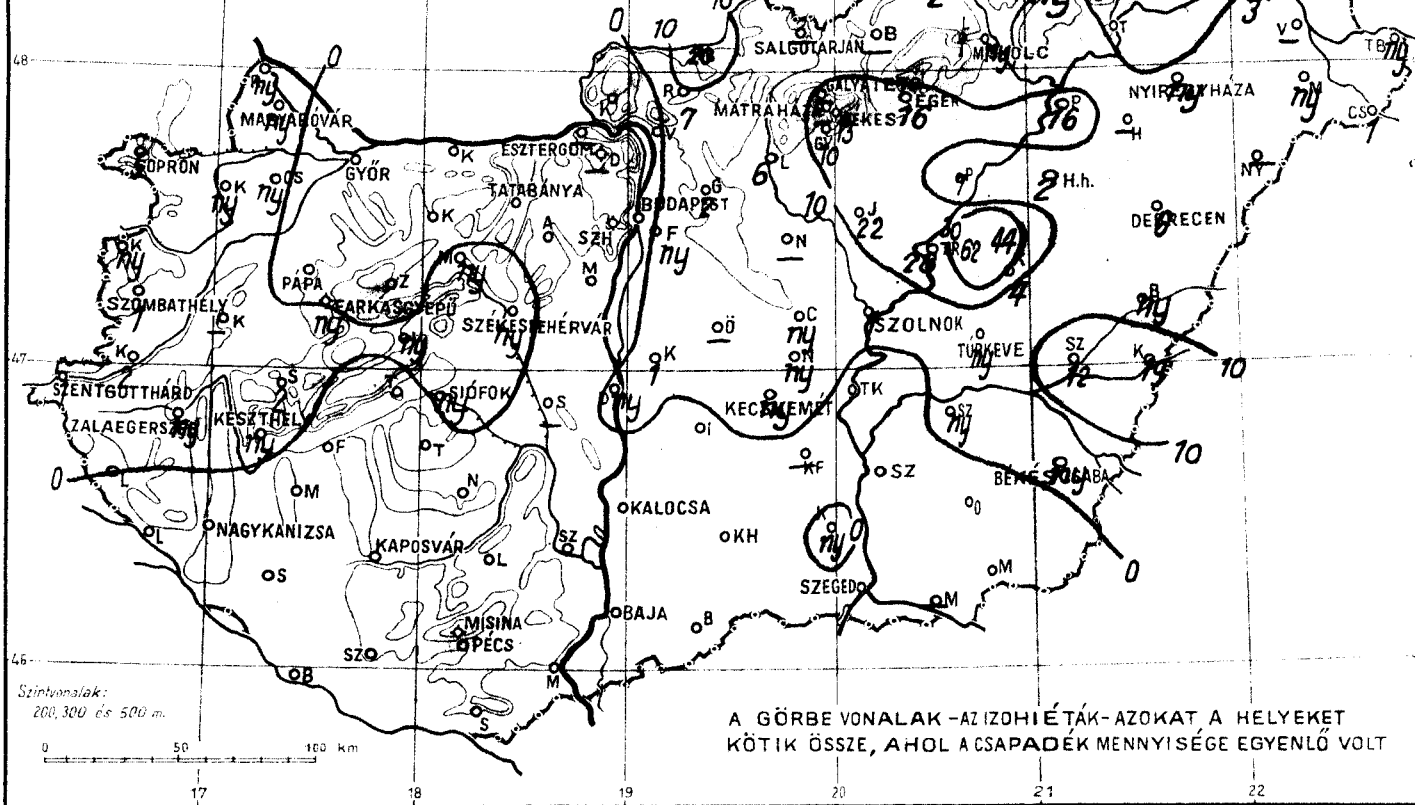
1871 óta ezen a napon Budapesten előfordult:

legmagasabb hőmérséklet: 37,2 C° /1952/
legalacsonyabb hőmérséklet: 10,0 C° /1965/

CSAPADÉKELOSZLÁS

AZ UTOLSÓ 24 ÓRÁBAN

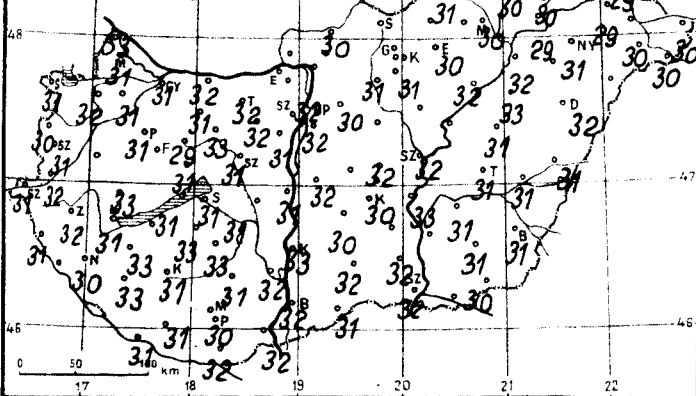
196 9. VIII. 14. 7h-TÓL VIII. 15. 7h-IG



A GÖRBE VONALAK - AZ ISZÓHIÉTÁK - AZOKAT A HELYEKET KÖTIK ÖSSZE, AHOL A CSAPADÉK MENNYISÉGE EGYENLŐ VOLT

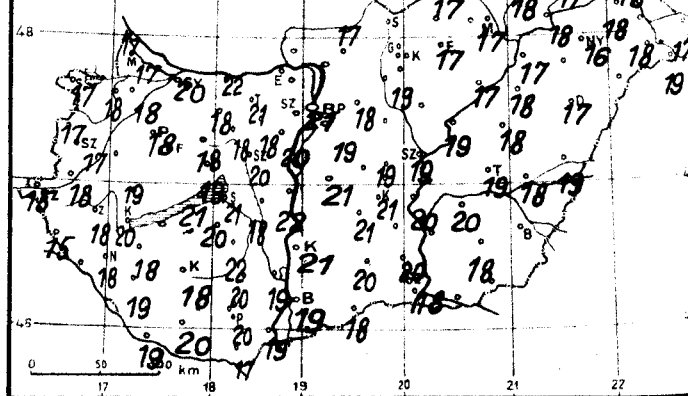
LEGMAGASABB HŐMÉRSEKLET

196 9. VIII. 14.



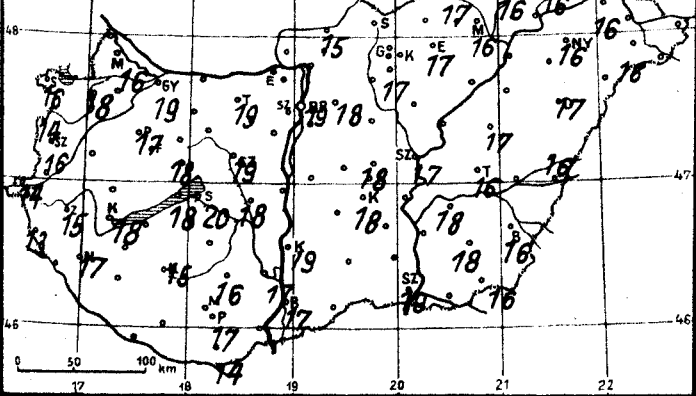
LEGALACSONYABB HŐMÉRSEKLET

196 9. VIII. 15.



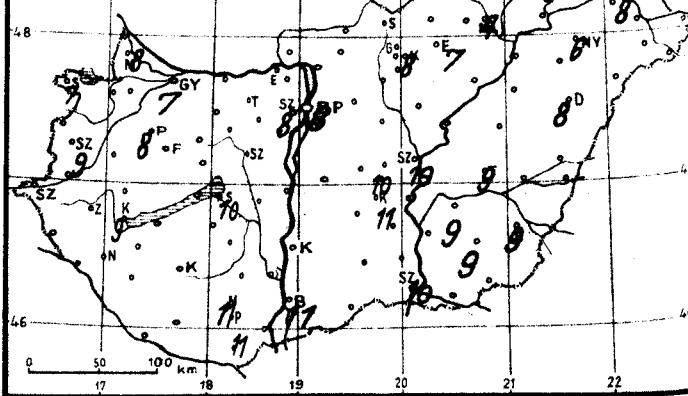
RADIÁCIÓS MINIMUM

196 9. VIII. 15.



Napfénytartam

1969. VIII. 14.

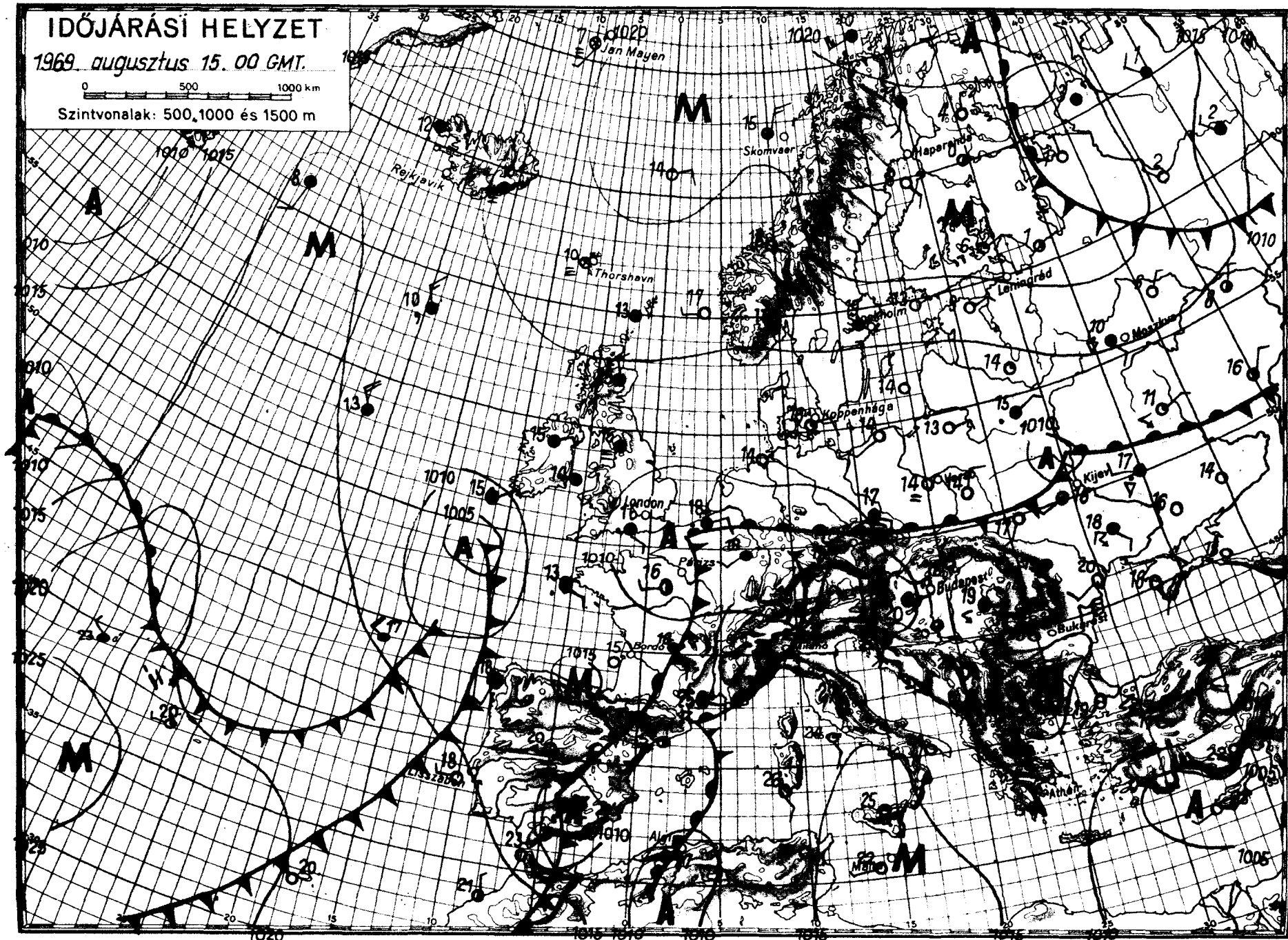


IDŐJÁRÁSI HELYZET

1969. augusztus 15. 00 GMT.

0 500 1000 km

Szintvonalak: 500, 1000 és 1500 m



IDŐJÁRÁSI NAPIJELENTÉS

ЕЖЕДНЕВНЫЙ МЕТЕОРОЛОГИЧЕСКИЙ БЮЛЛЕТЕНЬ • DAILY WEATHER REPORT
BULLETIN QUOTIDIEN DE TEMPS • TÄGLICHER WETTERBERICHT

KIADJA AZ ORSZÁGOS METEOROLÓGIAI INTÉZET
BUDAPEST II. KITAIBEL PÁL UTCA 1
TELEFON: KÖZPONT: 353-500, IDŐJELZŐ OSZT.: 150-410

MEGJELENIK NAPONKÉNT * ELŐFIZETÉSI ÁRA
A POSTAI KÖLTSÉGGEL EGYÜTT NEGYEDÉVRE 60, Ft
KIADÁSÉRT FELEL AZ INTÉZET IGAZGATÓJA

82. évfolyam 228. szám.

+ Budapest +

1969. augusztus 16. szombat

Az időjárási helyzet ma reggel és a várható időjárás:

A Nyugat-Európán át áramló hűvös, óceáni légtömegek egyre jobban terjeszkednek kelet felé, és ma reggel már Közép-Európa nyugati vidékeit is elérték. Az Alpok és a Kárpát-medence térségében a délnyugatról érkezett meleg, nedves, valamint a hűvösebb óceáni levegő keveredése miatt sokfelé esik az eső, helyenként zivatarok keletkeznek. A Szovjetunió európai területének északi és déli részein a hideg és enyhe légtömegek kölcsönhatásának zónájában szintén felhős, helyenként esős, zivataros időjárás uralkodik.

Hazánkban pénteken a déli megyék kivételével általában erősen felhős idő volt. Az ország nagy részén esett az eső, sokfelé zivatar és erős szél kíséretében. A lehullott eső mennyisége többfelé elérte a 10, 20, néhány helyen a 30, sőt Debrecenben az 51, Galyatetőn az 54, a Heves-megyei Ludason a 76, Tatabányán a 83 mm-t. A hőmérséklet napközben az ország déli, délkeleti részén még 29, 32, máshol csak 23, 28 fokig emelkedett. Ma hajnalra 13, 18 fokig hűlt le a levegő. A hajnali óráktól kezdve nyugatról újból megnövekedett a felhőzet, és ismét záporok, zivatarok keletkeztek, ezek a délelőtti folyamán az ország középső területeire is átterjedtek. A hőmérséklet 11 órakor 18, 23 fok között váltakozott.

Ma 12 órakor a hőmérséklet Budapesten 21 fok, a tengerszintre átszámított légnyomás 755 mm, alig változik.

A Balaton vizének hőmérséklete Siófoknál 11 órakor 23,1 fok volt.

Várható időjárás vasárnap estig:

Időnként felszakadozó felhőzet, sokfelé esővel, zivatarral.

Mérsékelt déli, délnyugati, majd főként a Dunántúlon megerősödő és északnyugatra forduló szél.

Várható legalacsonyabb éjszakai hőmérséklet: 13, 18,

legmagasabb nappali hőmérséklet vasárnap: 20, 25 fok között.

Vadkerti Ferenc s.k.

A hőmérséklet napi középértéke és eltérése a 90 évi átlagtól /Budapesten/:

1969. VIII. 15.: 22,9 C^o, +1,6 C^o.

1871 óta ezen a napon Budapesten előfordult:

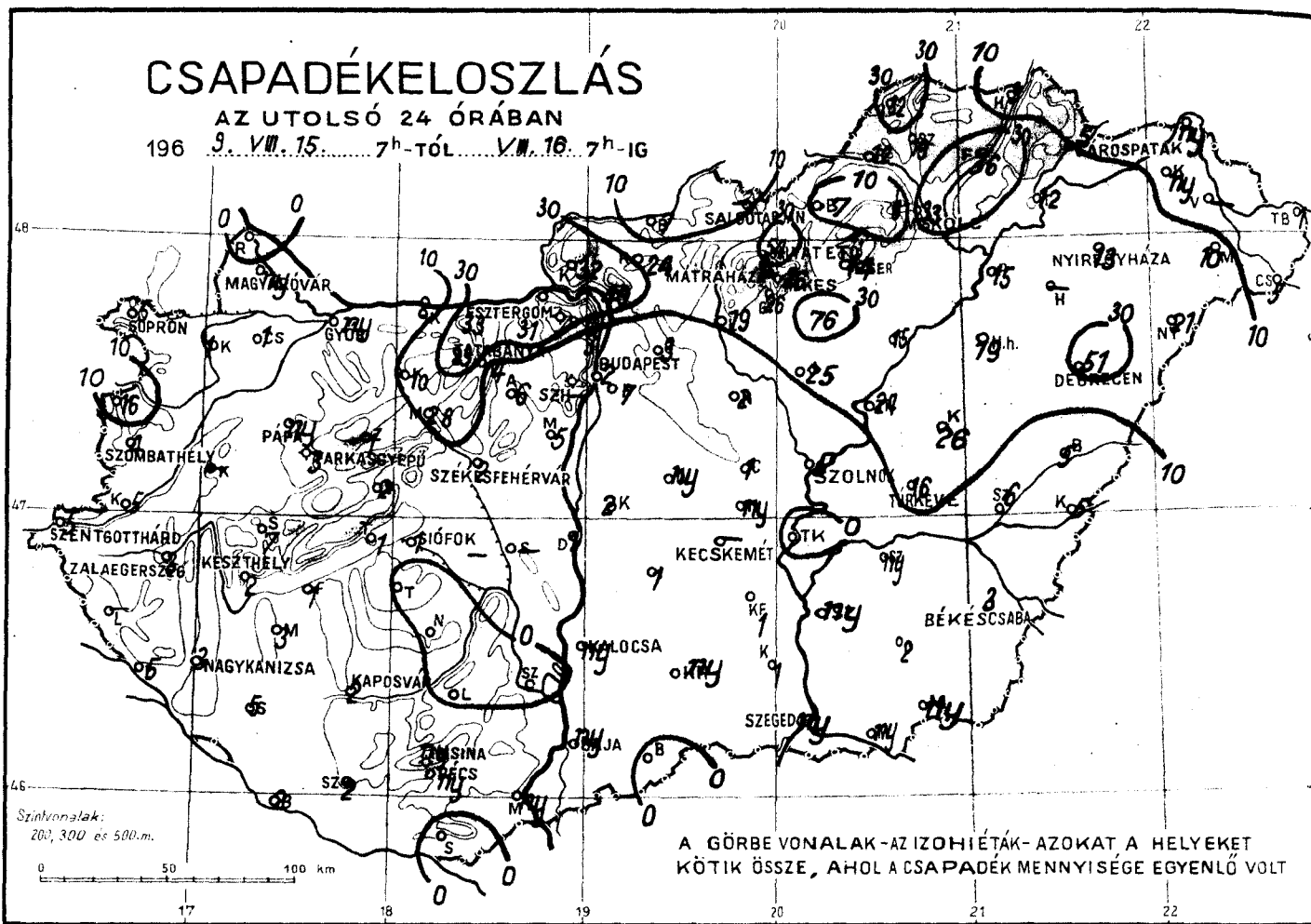
legmagasabb hőmérséklet: 38,5 C^o /1952/

legalacsonyabb hőmérséklet: 10,7 C^o /1933/

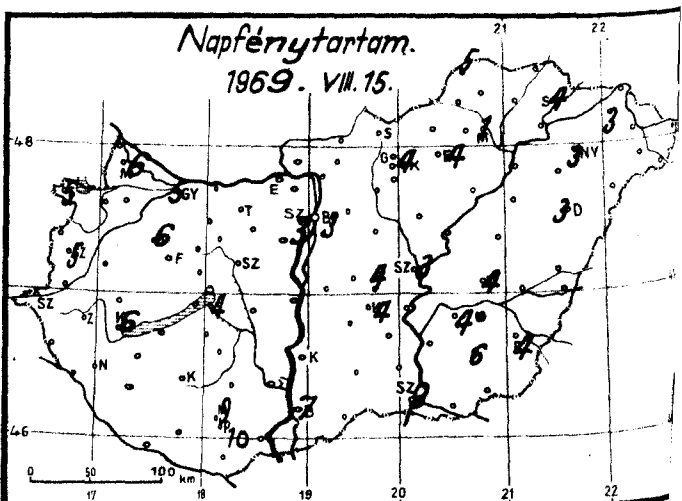
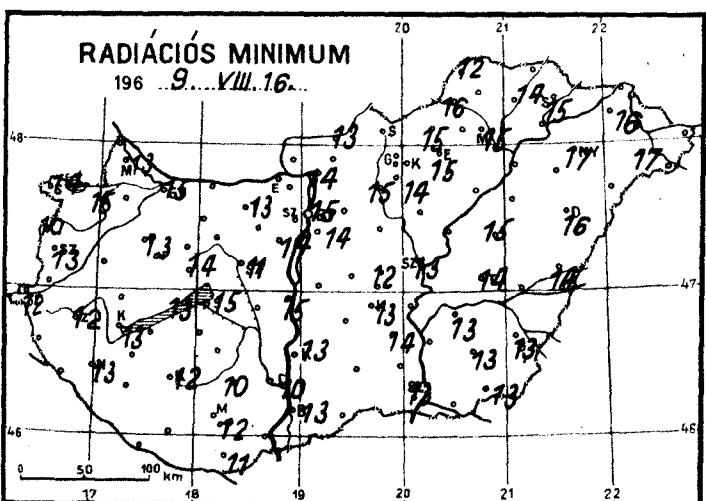
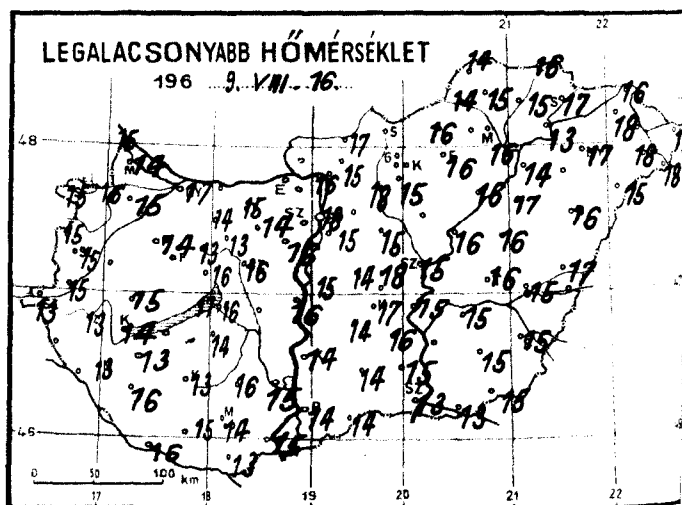
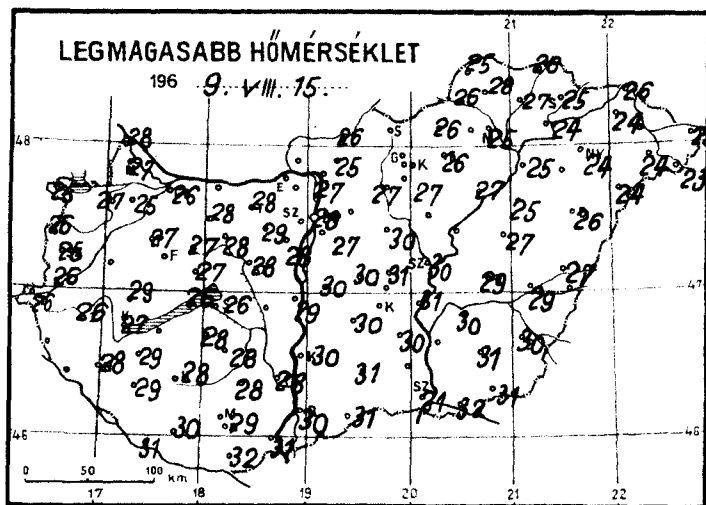
CSAPADÉKELOSZLÁS

AZ UTOLSÓ 24 ÓRÁBAN

196 9. VIII. 15. 7h-TÓL VIII. 16. 7h-IG



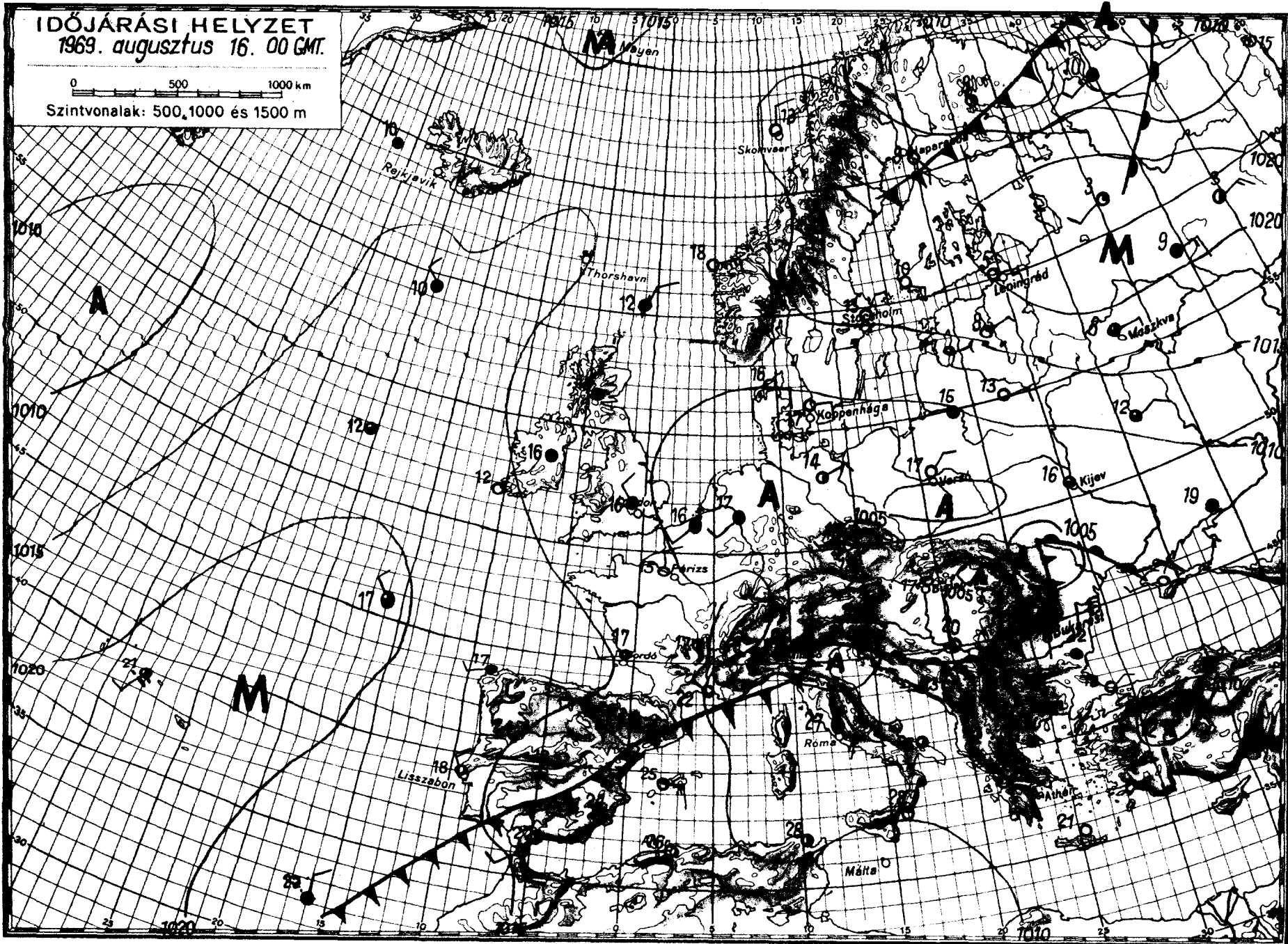
A GÖRBE VONALAK-AZ ISOHÉTÁK-AZOKAT A HELYEKET KÖTIK ÖSSZE, AHOL A CSAPADÉK MENNYISÉGE EGYENLŐ VOLT



1969. augusztus 16. szombat nap		Az utolsó 24 óra adatai					24 órás csapadék mm			
		Csapadék (mm)		Hőmérsékleti szélsőségek					Napsütés (óra) tegnap	
				tegnapi nappali max.	éjszakai min.	min. 5 cm-en				
12815	Magyaróvár	ny		27	14	13	6	Rajka	.	
822	Győr	ny	∇	26	17	15	5	Kapuvár	1	∇
825	Pápa	ny	R	27	14	13	6	Csorna	1	
805	Sopron	5	∇	25	15	14	5	Komárom	2	R
812	Szombathely	4	R	25	15	13	5	Káld		
910	Szentgotthárd	5	R	26	13	12		Kőszeg	16	R
915	Zalaegerszeg	3	∇	26	13	12		Körmend	5	
	Lenti							Letenye	5	R
925	Nagykanizsa	3	∇	28	13	13		Sümege	7	
920	Keszthely	2	∇	27	14	13	6	Zirc	1	
	Tihany	1	∇	26	17	13		Kishér	10	R
935	Siófok	1	∇	26	16	13	4	Mór	28	R
942	Pécs	ny	∇	29	14	12	10	Alesút	6	R
941	Misinaföld (534 m)	ny		27	17	14	9	Esztergom		
	Siklós	.		32	13	11		Dobogókő		
827	Farkasgyepű (400 m)	3		25	15	12		Fonyód	1	
	Veszprém	2		27	16	14		Tab	.	
833	Tatabánya	4	R	28	15	13		Sárbogárd		
839	Budapest (Ferihegy)	7	R	27	15	-		Lengyel	.	
840	Budapest OMI	2	R	28	18	15	3	Nagykónyi	.	
841	Budapest (Szabadság, 474 m)	2	R	27	15	13	3	Marcali	3	
	Martonvásár	5	∇	28	16	14		Somogyuszob	5	R
835	Székesfehérvár	2		28	13	11		Kaposvár	2	
	Dunaújváros	1	∇	29	16	15		Bárcs	2	R
	Szekszárd	.	=	28	15	10		Szigetvár	2	
	Mohács	ny	∇	31	15			Bácsalmás	.	
960	Baja	ny		30	14	13	7	Kiskunhalas	ny	
955	Kalocsa	ny		30	14	13		Izsák	1	
	Cegléd	1		31	18	12	4	Kunsztlőkés	2	R
860	Szolnok	5	R	30	15	13	3	Örkény	ny	
970	Kecskemét	-	∇	-	17	13	4	Nagykátai	2	R
	Kiskunfélegyháza	1		30	16	14		Jászapáti	25	R
982	Szeged	ny	∇	31	13	13	9	Tiszakécske	.	∇
	Mezőhegyes	ny	∇	31	15	11		Nagykőrös	ny	
	Orosháza	2		31	15	13	6	Kistelek	1	∇
990	Békéscsaba	3	R	30	15	13	4	Makó	ny	∇
875	Túrkeve	16	R	29	16	14	4	Szentos	ny	
	Berettyóújfalu	5		27	17	14		Szarvas	ny	∇
888	Ebrecen	51	R	26	16	16	3	Szeghalom	6	R
892	Nyíregyháza	13	R	24	17	17	3	Kőrösszakál	5	
788	Isvárd	ny		24	18	16	3	Tiszaroff	24	R
	Mátészalka	10	R	24	18	17		Poroszló	15	R
	Tiszabecs	1	∇	25	17			Karcag	26	R
	Vác	49	R	27	16	14		Hortobágy	19	R
	Gödöllő	3	R	27	15	14		Polgár	15	R
	Lőrinci	19	R	27	18	15		Hajdúdorog		
	Gyöngyös	26	∇	27	15	14		Nyírlugos	21	
	Balassagyarmat	7	R	26	17	13		Csenger	5	R
755	Salgótarján							Vásárosnamény	-	
	Galyatető (932 m)	54	R	24	13			Záhony	ny	
851	Kékestető (1000 m)	26	R	22	13	11	4	Királyrét	32	R
	Mátraháza (872 m)							Romhány	24	R
865	Eger	14	R	26	16	15	4	Borsodnádásd	7	R
	Putnok	12	R	26	16	16		Jósvafő		
	Lillafüred	6	R	23	14			Szendrőlád	19	R
772	Miskolc	33	R	25	16	15	1	Hidasnémeti	3	R
	Füged	36	R	27	15	14		Tokaj	12	R
778	Sárospatak	5		25	17	15	4	Szentendre	3	

IDŐJÁRÁSI HELYZET
1969. augusztus 16. 00 GMT.

0 500 1000 km
Szintvonalak: 500, 1000 és 1500 m



15. SZÉKELY GYÖRGY - 1982. 10. 10.

IDŐJÁRÁSI NAPIJELENTÉS

ЕЖЕДНЕВНЫЙ МЕТЕОРОЛОГИЧЕСКИЙ БЮЛЛЕТЕНЬ • DAILY WEATHER REPORT
BULLETIN QUOTIDIEN DE TEMPS • TÄGLICHER WETTERBERICHT

KIADJA AZ ORSZÁGOS METEOROLÓGIAI INTÉZET
BUDAPEST II. KITAIBEL PÁL UTCA 1
TELEFON: KÖZPONT: 353-500, IDŐJELZŐ OSZT.: 150-410

MEGJELENIK NAPONKÉNT • ELŐFIZETÉSI ÁRA
A POSTAI KÖLTSÉGGEL EGYÜTT NEGYEDÉVRE 60, Ft
KIADÁSÉRT FELEL AZ INTÉZET IGAZGATÓJA

82. évfolyam 229. szám.

+ Budapest +

1969. augusztus 17. vasárnap

Az időjárás helyzet ma reggel és a várható időjárás:

Észak-Európában és a Szovjetunió európai területének északi térségében általában kevés a felhő, száraz az idő. Olaszország déli felében, a Balkán-félszigeten és a Szovjetunió déli területein folytatódik az igen meleg idő. Ezen a helyeken már a kora reggeli órákban 25, 28 fokot mértek. Európa többi részein változékony időjárás uralkodik. Sokfelé esik az eső. Helyenként zivatarok keletkeznek. A hőmérséklet az évszaknak megfelelő, vagy annál egy-két fokkal alacsonyabb. Hazánkban az elkövetkező nap folyamán folytatódik a változékony időjárás.

Hazánkban szombaton a délkeleti megyékben 6, 9 órán keresztül sütött a nap és 26, 30 fokos maximumokat mértek. Az ország többi részein tulnyomóan felhős idő volt és a hőmérséklet csúcserőke 19, 25 fok között alakult ki. Napközben és ma az éjszakai órákban sokfelé esett az eső és keletkezett zivatar. A reggel 7 óráig lehullott eső mennyisége több helyen elérte a 20, 25, sőt Martonvásáron a 30, Marcaliban a 32, Barcsón a 37, Szigetváron és Vasváron /Vas m/ a 41, Nagykönyiban a 45, Miskolcon pedig a 47 mm-t. Hajnalra általában 13, 18 fokig hűlt le a levegő. Délelőtt országszerte változóan felhős volt az ég, néhány helyről újabb esőt, zivatart jelentettek. 11 órakor 18, 22 fok közötti hőmérsékletet mértek.

Ma 12 órakor Budapesten a hőmérséklet 22 fok volt, a tengerszintre átszámított légnyomás 756 mm, gyengén emelkedik.

A Balaton vizének hőmérséklete 11 órakor Siófoknál 23,1 fok volt.

Várható időjárás hétfő estig:

Változó mennyiségű felhőzet.

Többfelé újabb eső, zivatar.

Mérsékelt, időnként megélénkülő északnyugati szél.

Zivatar idején átmeneti szélerősödés.

Várható legalacsonyabb éjszakai hőmérséklet: 13, 18,

legmagasabb nappali hőmérséklet hétfőn: 20, 25 fok között.

Kerényi Nárcisz s.k.

A hőmérséklet napi középértéke és eltérése a 90 évi átlagtól /Budapesten/:

1969. VIII. 16.: 21,0 C°, 0,3 C°.

1871 óta ezen a napon Budapesten előfordult:

legmagasabb hőmérséklet: 35,5 C° /1952/

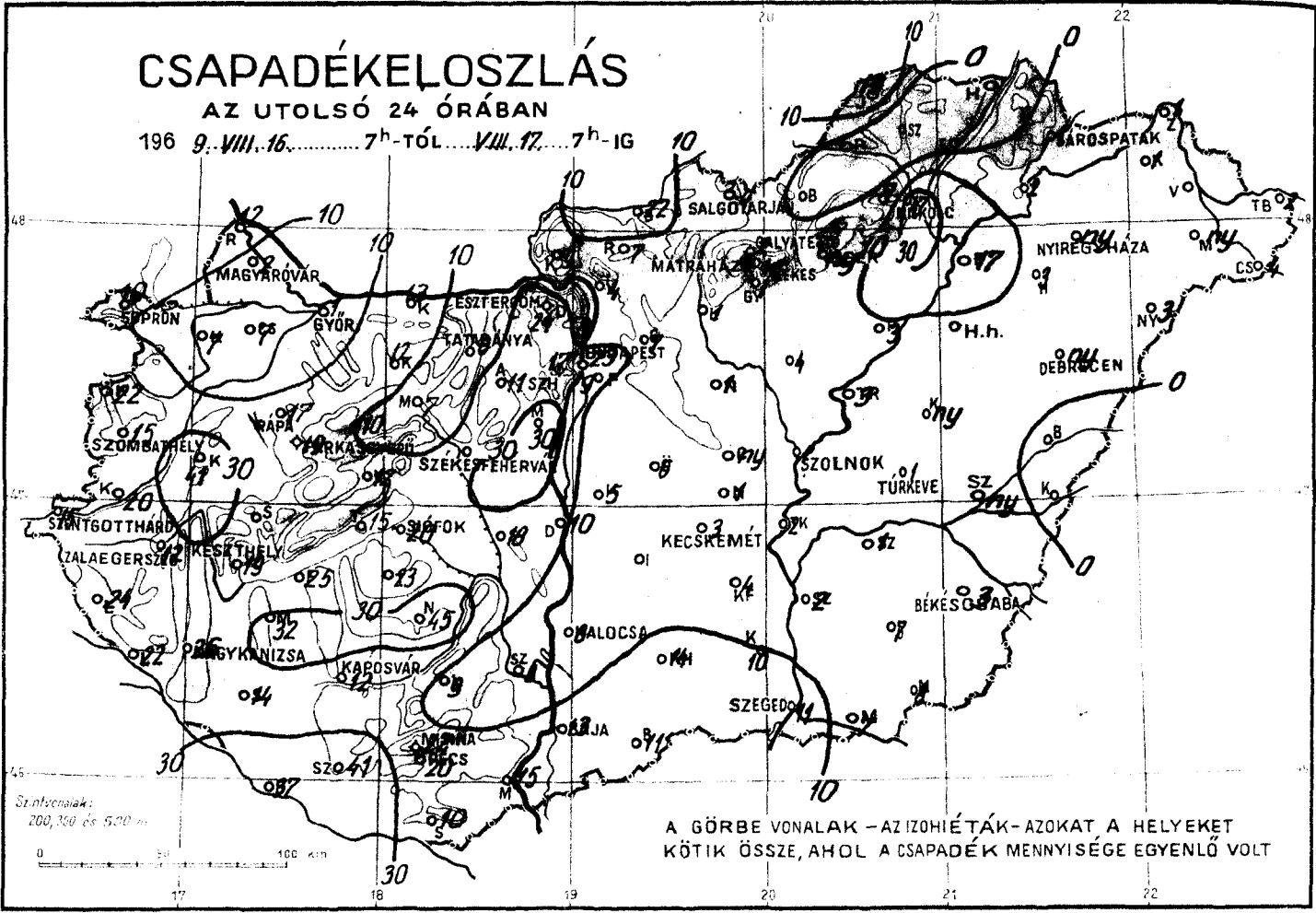
legalacsonyabb hőmérséklet: 8,3 C° /1910/

69.471.

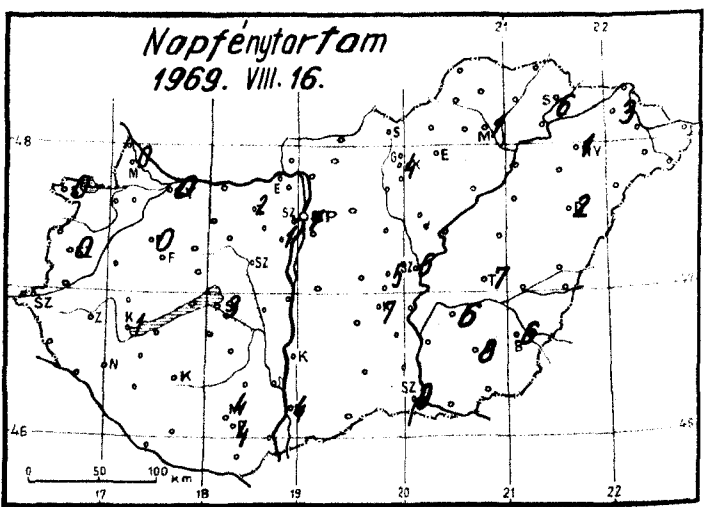
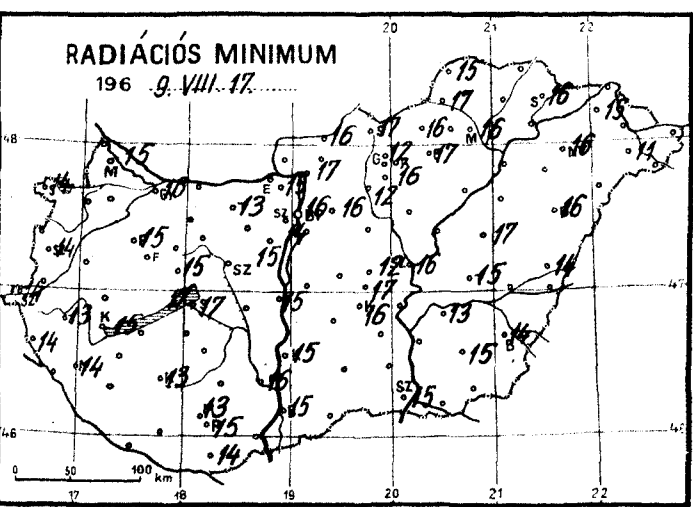
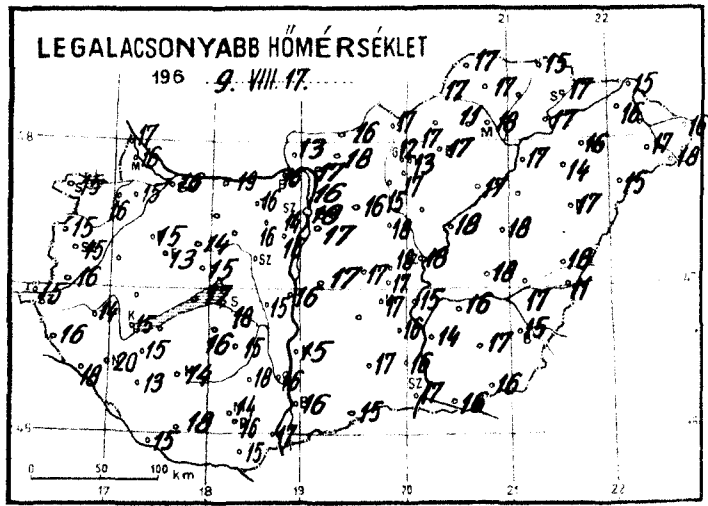
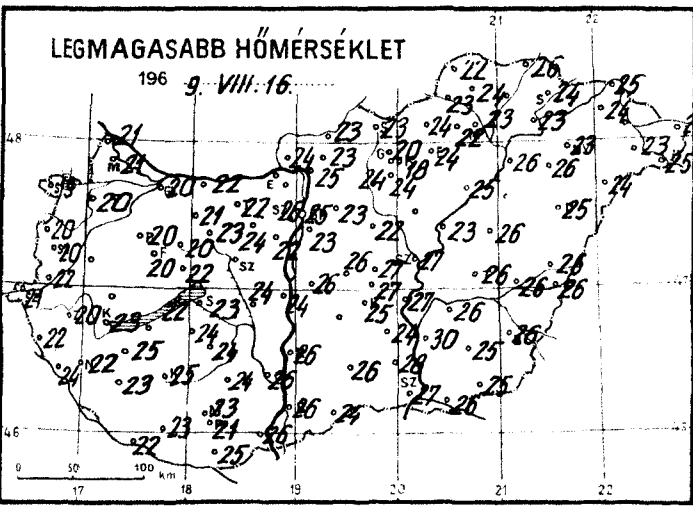
CSAPADÉKELOSZLÁS

AZ UTOLSÓ 24 ÓRÁBAN

196 9. VIII. 16. 7h-TÓL VIII. 17. 7h-IG



A GÖRBE VONALAK - AZ IZOHÉTÁK - AZOKAT A HELYEKET KÖTIK ÖSSZE, AHOL A CSAPADÉK MENNYISÉGE EGYENLŐ VOLT



...1969... AUGUSZTUS,

...17 nap ...VASÁRnap...

Az utolsó 24 óra adatai

Csapadék (mm)		Hőmérsékleti szélsőségek			Napsütés (óra) tegnap
		tegnapi nappali max.	éjszakai min.	min. 5 cm-en	
2	•	21	16	15	0
1	☼	20	16	16	0
17	•	20	15	15	0
10	•	19	15	14	0
15	☼	20	15	14	0
15	☼	21	15	14	
12	☼	20	14	13	
24	•	22	16	14	
26	☼	22	20	14	
19	☼	23	15	15	1
15	☼	22	17	17	
20	☼	23	18	17	3
20	☼	21	16	15	4
22	☼	23	14	13	4
10	☼	25	15	14	
19	•	20	13		
12	☼	22	15	15	
6	•	22	16	13	2
9	☼	23	17		
30	☼	25	16	16	1
17	☼	26	14	14	1
30	•	22	16	15	
10	☼	24	16	15	
8	☼	26	16	16	
15	☼	26	17		
13	☼	26	16	15	4
8		26	15	15	
ny	☼	27	18	12	5
1	☼	27	18	16	6
3	•	25	17	16	7
4	☼	24	16		
11	☼	27	17	15	9
8	☼	25	16		
7	•	25	17	15	8
3	☼	26	15	14	6
1		26	18	15	7
		26	18	14	
ny	☼	25	17	16	2
ny	☼	23	16	16	1
1	☼	24	16	15	3
ny	☼	23	17	11	
2		25	16		
4	•	25	17	17	
7	☼	23	16	16	
1	☼	24	15	12	
1	•	24	17	16	
22	☼	23	16	16	
4	•	23	17	17	
2	☼	20	12		
1	•	18	13	12	4
ny	☼	24	17	17	4
	•	23	17	17	
7	☼	22	11		
47	☼	23	18	16	10
1	☼	24	17	16	6

24 órás csapadék mm

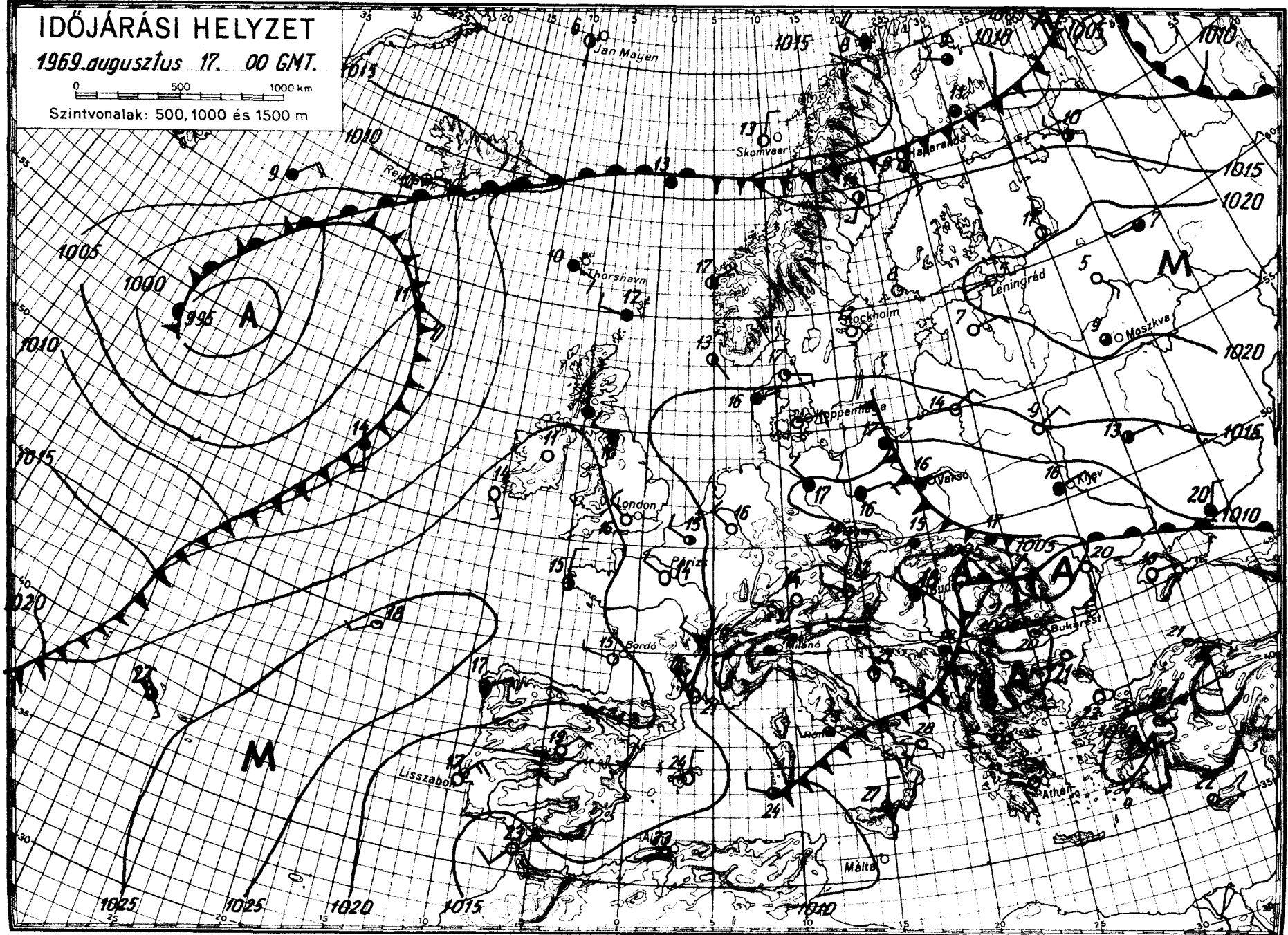
Rajka	12	•
Kapuvár	7	•
Csorna	7	•
Komárom	13	☼
Káld		
Kőszeg	22	☼
Kőrmend	20	☼
Letenye	22	☼
Sümege		
Ziro	10	•
Kisbér	12	•
Mór	7	•
Alcsút	11	•
Esztergom		
Dobogókő	24	•
Fonyód	25	☼
Tab	23	☼
Sárvíz	18	☼
Lengyel	9	•
Nagykónyi	45	☼
Marcali	32	☼
Somogyuszob	14	☼
Kaposvár	12	☼
Barcs	37	☼
Szigetvár	41	☼
Bácsalmás	11	☼
Kiskunhalas	14	☼
Izsák		
Kunsztmiklós	5	☼
Örkény	6	☼
Nagykátai	1	•
Jászapáti	4	•
Tizsakócske	2	
Nagykőrös	1	•
Kistelek	10	☼
Makó	7	☼
Szentes	2	☼
Szarvas	1	☼
Szeghalom	ny	
Körösszakál	•	
Tiszaroff	3	•
Poroszló	3	☼
Karcag	ny	
Hortobágy		
Polgár	17	☼
Hajdúdorog	3	•
Nyírlugos	3	☼
Csenger	4	☼
Vásárosnamény	1	
Záhony	1	•
Királyrét	9	
Romhány	7	
Borsodnádasd	•	
Jósvafő	19	☼
Szendrőlád	•	
Hidasnémeti	•	
Tokaj	2	☼
Szentendre	8	•

IDŐJÁRÁSI HELYZET

1969. augusztus 17. 00 GMT.

0 500 1000 km

Szintvonalak: 500, 1000 és 1500 m



IDŐJÁRÁSI NAPIJELENTÉS

ЕЖЕДНЕВНЫЙ МЕТЕОРОЛОГИЧЕСКИЙ БЮЛЛЕТЕНЬ • DAILY WEATHER REPORT
BULLETIN QUOTIDIEN DE TEMPS • TÄGLICHER WETTERBERICHT

KIADJA AZ ORSZÁGOS METEOROLÓGIAI INTÉZET
BUDAPEST II. KITAIBEL PÁL UTCA 1
TELEFON: KÖZPONT: 353-500, IDŐJELZŐ OSZT.: 150-410

MEGJELENIK NAPONKÉNT • ELŐFIZETÉSI ÁRA
A POSTAI KÖLTSÉGGEL EGYÜTT NEGYEDÉVRE 60. Ft
KIADÁSÉRT FELEL AZ INTÉZET IGAZGATÓJA

82. évfolyam 230. szám.

+ Budapest +

1969. augusztus 18. hétfő

Az időjárási helyzet ma reggel és a várható időjárás:

Közép-Európa felől északnyugati, Belorusszia felől északkeleti széllel hideg levegő áramlik a Kárpátok és a Balkán-félsziget nyugati térségébe. Ugyanakkor a déli, délnyugati magassági szél a Földközi-tenger keleti medencéjéből meleg levegőt szállít a Fekete-tengeren át Ukrajná felé. Így a Szófia-Bukarest-Kiev vonalban, mintegy 500 km széles sávban éles hőmérsékleti ellentét alakult ki. A különböző hőmérsékletű levegő keveredése ezeken a területeken sokfelé vált ki esőket, zivatarokat.

Hazánkban vasárnap jobbára felhős idő volt. A napsütés időtartama csupán Bács-Kiskun és Baranya megyében érte el a 8, 10 órát. Az utolsó 24 óra folyamán, hétfő reggel 7 óráig, jelentősebb esők a Mátra és a Bükk hegység, valamint a Zempléni-hegyvidék körzetében voltak. Itt sokfelé zivatar is kialakult. A lehullott eső mennyisége az említett területeken általában 10, 20 mm között volt, de Szendrőládon 22, Miskolcon 24, Putnokon 25, Vásárosnaményban 26, Lillafüreden 39, sőt a Borsod megyei Komjátiban 49 mm esett. A hőmérséklet csúcserké az ország nagy részén elérte a 23, 26 fokot, csupán a csapadékos északkeleti részekben maradt 20, 23 fok között. Ma hajnalra 12, 18 fokig hűlt le a levegő. A délelőtti folyamán felhős volt az idő. A Dunántúlon helyenként erős északnyugati szél fújt. Az északkeleti megyékből újabb esőt jelentettek. A hőmérséklet 11 órakor 20 fok körül volt, de Nagykanizsán már 24 fokig emelkedett.

Ma 12 órakor a hőmérséklet Budapesten 21 fok, a tengerszintre átszámított légnyomás 758 mm, alig változik.

A Balaton vizének hőmérséklete Siófoknál 11 órakor 19,9 fok volt.

Várható időjárás kedd estig:

Változó mennyiségű felhőzet, néhány helyen, elsősorban keleten esők, egy-két helyen zivatar.

Élénk, napközben erős, a Dunántúlon helyenként viharos lökésekkel kísért északnyugati, északi szél.

Az évszakhoz képest kissé hűvös idő.

Várható legalacsonyabb éjszakai hőmérséklet: 12, 16,

legmagasabb nappali hőmérséklet kedden: 22, 26 fok között.

Máhr Jenő s.k.

Távolabbi kilátások péntekig:

Legalacsonyabb hajnali hőmérsékletek 10, 15 fok között. Legmagasabb nappali hőmérsékletek 21, 26 fok között. Jelentős mennyiségű /legalább 5 mm/ eső az ország területének 25 százalékán várható, főleg az időszak elején.

TÁVELŐREJELZŐ CSOPORT

A hőmérséklet napi középértéke és eltérése a 90 évi átlagtól /Budapesten/:

1969. VIII. 17.: 20,0 C°, -0,7 C°.

1871 óta ezen a napon Budapesten előfordult:

legmagasabb hőmérséklet: 34,9 C° /1892/

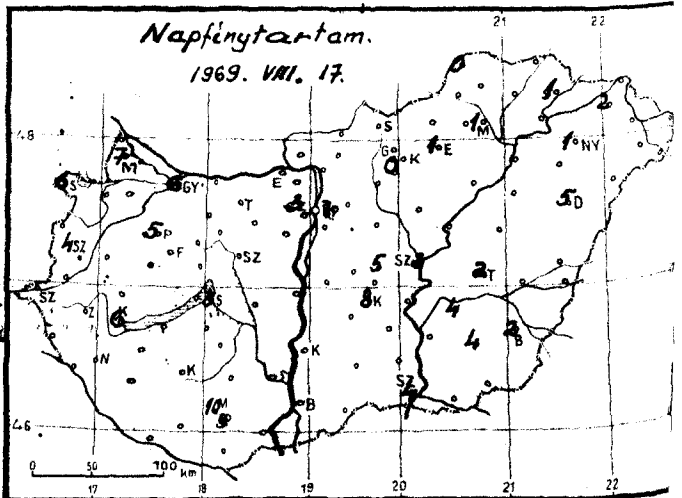
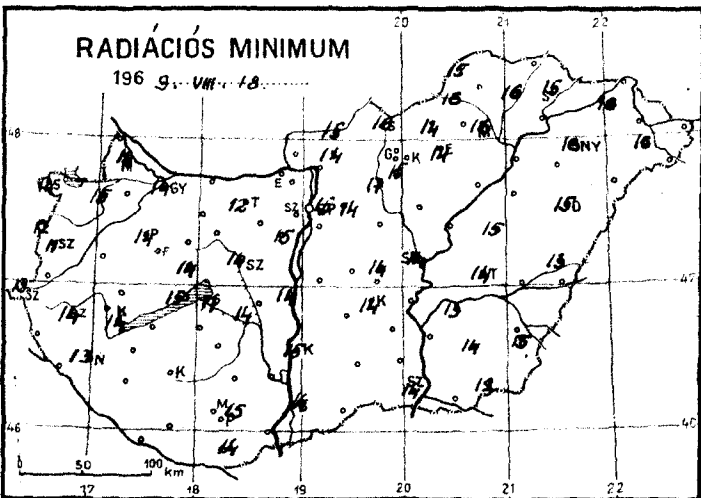
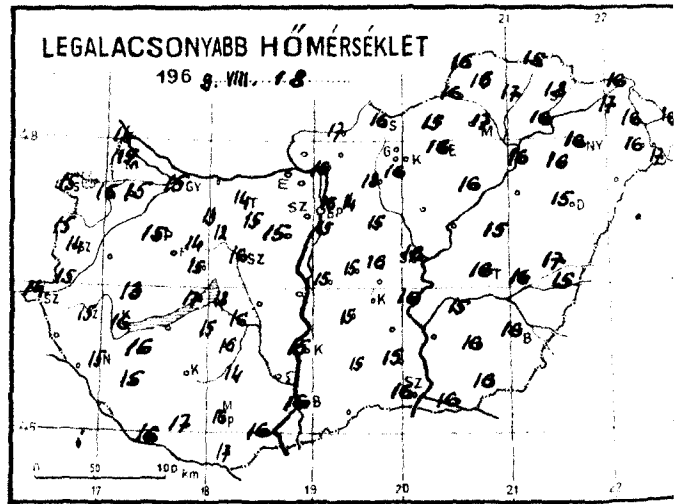
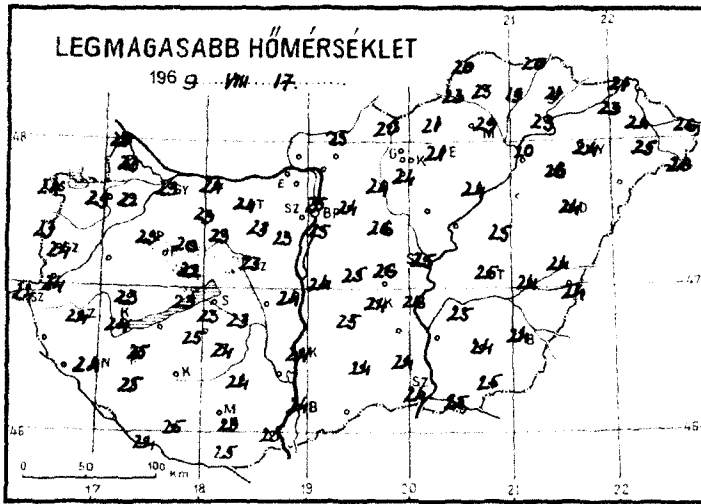
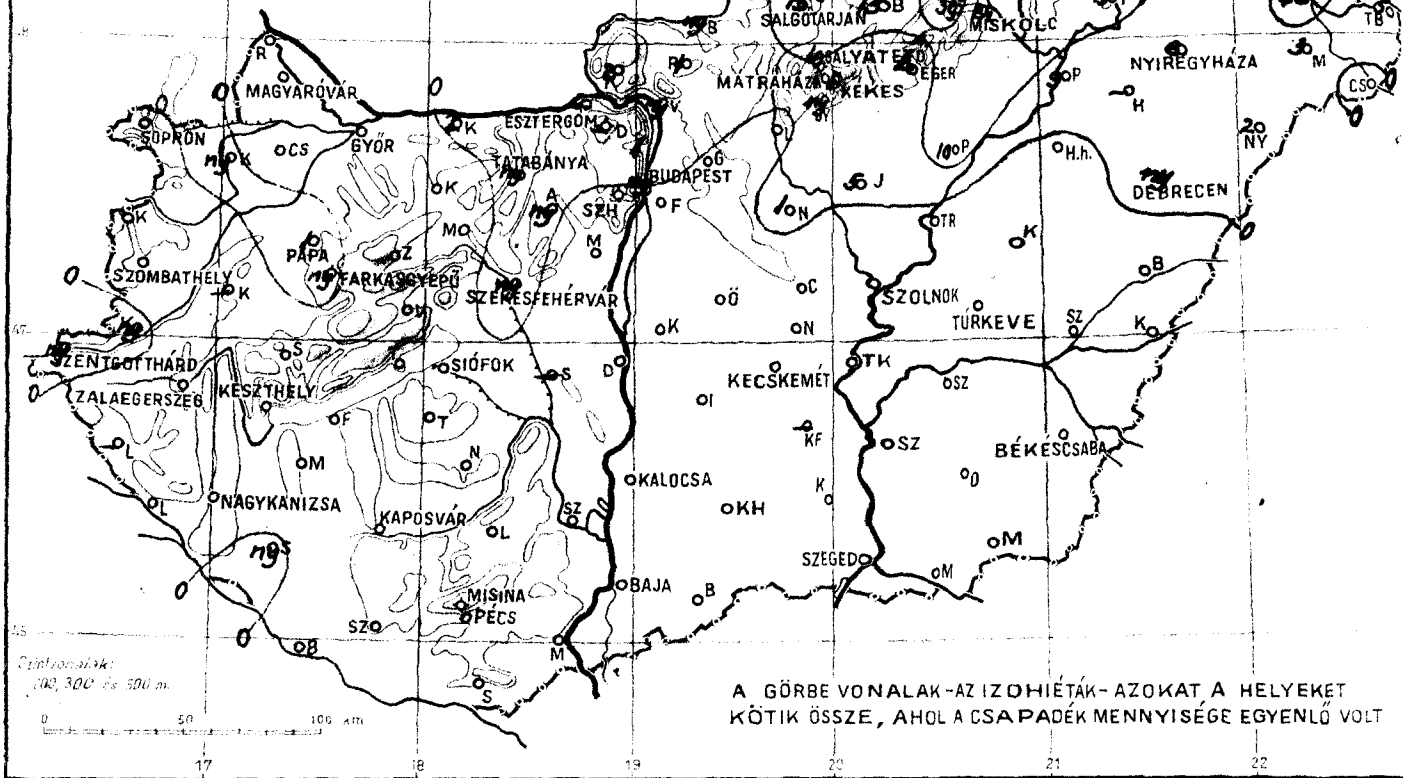
legalacsonyabb hőmérséklet: 9,3 C° /1885/

69.473.

CSAPADÉKELOSZLÁS

AZ UTOLSÓ 24 ÓRÁBAN

1969. VIII. 17. 7h-TÓL VIII. 18. 7h-IG



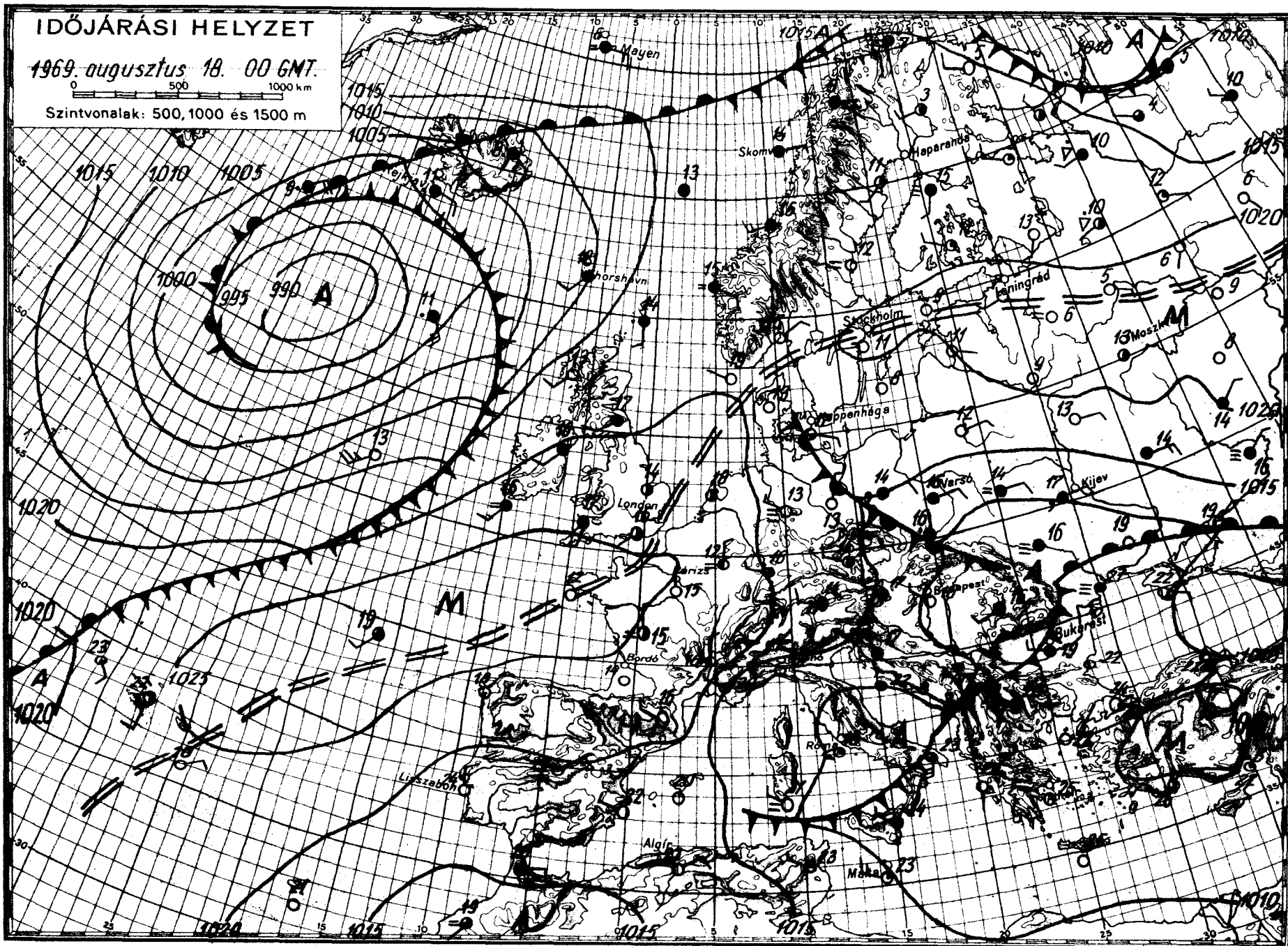
1969. augusztus hó, 18. hétfő nap	Az utolsó 24 óra adatai						24 órás csapadék mm		
	Csapadék (mm)		Hőmérsékleti szélsőségek			Napsütés (óra) tegnap			
			tegnapi nappali max.	éjszakai min.	min. 5 cm-en				
12815 Magyaróvár	.		23	15	14	7		Rajka	.
822 Győr	.		23	15	14	6		Kapuvár	ny
825 Pápa	1	∇	23	15	14	5		Csorna	.
805 Sopron	.		24	15	14	6		Komárom	1
812 Szombathely	.		24	14	11	4		Káld	.
910 Szentgotthárd	ny		24	14	13			Kőszeg	.
915 Zalaegerszeg	.		24	15	14			Körmend	ny
Lenti								Letenye	.
925 Nagykanizsa	.		24	15	13			Sümeg	.
920 Keszthely	.		24	16	14	6		Zirc	.
Tihany	.		23	17	15			Kisbér	.
935 Siófok	.		23	18	17	3		Mór	.
942 Pécs	.		23	16	15	9		Alesút	ny
941 Mésinatető (534 m)	.		20	13	13	10		Esztergom	
Siklós	.		25	17	14			Dobogókő	
827 Farkasgyeptű (400 m)	ny		20	13	13			Fonyód	.
Veszprém	.		22	15	14			Tab	.
833 Tatabánya	ny	⊖	24	14	12			Sárospatak	.
839 Budapest (Ferihegy)	.	=	25	15	-			Lengyel	.
840 Budapest OMI	ny		25	16	15	7		Nagykónyi	.
841 Budapest (Szabadság, 474 m)	.	⊖	21	13	12	3		Marcali	.
Martonvásár	.		23	15	15			Somogyuszob	ny
835 Székesfehérvár	ny		23	16	14			Kaposvár	.
Dunaújváros	.		24	15	14			Barcs	.
Szekszárd								Szigetvár	.
Mohács	.		25	17				Bácsalmás	.
960 Baja	.		24	16	14	8		Kiskunhalas	.
955 Kalocsa	.		24	15	15			Izsák	.
Cegléd	.	⊖	26	16	14	5		Kunsztmiklós	.
860 Szolnok	.	=	25	16	14	3		Órkény	.
970 Kecskemét	.	=	24	16	14	8		Nagykátai	1
Kiskunfélegyháza								Jászapáti	5
982 Szeged	.		24	16	14	4		Tiszakécske	.
Mezőhegyes	.	⊖	25	16	12			Nagykőrös	.
Orosháza	.		24	16	14	4		Kistelek	.
990 Békéscsaba	.	=	24	16	15	2		Makó	.
875 Túrkeve	.		25	16	14	2		Szentes	.
Berettyóújfalu	.	⊖	24	17	13			Szarvas	.
882 Debrecen	ny	⊖	24	15	15	5		Szeghalom	.
892 Nyíregyháza	6	⊖	24	16	16	1		Kőrösszakál	.
788 Kisvárdai	8	⊖	23	17	16	2		Tiszaroff	.
Mátészalka	3	⊖	25	16	16			Poroszló	10
Tiszabecs	5		26	16				Karcag	.
Vác	ny	=	25	16	14			Hortobágy	.
Gödöllő	.	⊖	24	14	14			Polgár	9
Lőrinci	.		24	18	17			Hajdúdorog	.
Gyöngyös	ny		24	16	15			Nyírlugos	2
Balassagyarmat	ny		23	17	15			Csenger	.
755 Salgótarján	13	∇	20	16	16			Vásárosnamény	26
Galyatető (932 m)	10	∇	20	12				Záhony	3
851 Kékestető (1000 m)	5	=	15	11	11	0		Királyrét	2
Mátraháza (672 m)								Romhány	1
865 Eger	2	=	21	16	14	1		Borsodnádásd	15
Putnok	25	⊖	23	16	16			Jósvafő	4
Lillafüred	39	⊖	19	15				Szendrőlád	22
772 Miskolc	24	⊖	23	17	16	1		Hidasnémeti	6
Füged	17		19	17	16			Tokaj	19
778 Sárospatak	19	⊖	21	18	15	1		Szentendre	1

IDŐJÁRÁSI HELYZET

1969. augusztus 18. 00 GMT

0 500 1000 k.m

Szintvonalak: 500, 1000 és 1500 m



IDŐJÁRÁSI NAPIJELENTÉS

ЕЖЕДНЕВНЫЙ МЕТЕОРОЛОГИЧЕСКИЙ БЮЛЛЕТЕНЬ • DAILY WEATHER REPORT
BULLETIN QUOTIDIEN DE TEMPS • TÄGLICHER WETTERBERICHT

KIADJA AZ ORSZÁGOS METEOROLÓGIAI INTÉZET
BUDAPEST II. KITAIBEL PÁL UTCA 1
TELEFON: KÖZPONT: 353-500, IDŐJELZŐ OSZT.: 150-410

MEGJELENIK NAPONKÉNT • ELŐFIZETÉSI ÁRA
A POSTAI KÖLTSÉGGEL EGYÜTT NEGYEDÉVRE 60, Ft
KIADÁSÉRT FELEL AZ INTÉZET IGAZGATÓJA

82. évfolyam 231. szám.

+ Budapest +

1969. augusztus 19. kedd

Az időjárási helyzet ma reggel és a várható időjárás:

A Szovjetunió európai területén, Lengyelországban, a Kárpát-medencében és a Balkán-félszigeten, az Északi-Jeges-tenger térségéből származó, hűvös, páradus levegő egymást követő hullámainak hatására általában felhős, szeles, többfelé esős, az évszakhoz képest hűvös az idő. Ezzel egyidőben nyugat, délnyugat felől ismét meleg, szárazabb levegő áramlik Európa nyugati részei fölé.

Hazánk fölött tegnap időnként megnövekedett a felhőzet, az északi megyékben 1-4, máshol 4-7 órán át sütött a nap. A hőmérséklet a koradélutáni órákra 20-25 fokig emelkedett. Napközben csak szórványosan fordult elő futó eső, egy-két helyen zivatar. Az éjszaka folyamán 12-17 fokig hült le a levegő. Ma hajnalban, a hűvös, nedves levegő egy északról érkező újabb hullámának hatására először északnyugaton, majd az ország többi részén is többfelé megeredt az eső. A reggel 7 óráig lehullott csapadék mennyisége általában 5 mm alatt maradt, csak néhány helyen érte el az 5-10 mm-t. A késődélelőtti órákban már csak az ország déli megyéiből jelentettek esőket. 11 órára 16, 22 fokig emelkedett a hőmérséklet.

Ma 12 órakor Budapesten a hőmérséklet 22 fok, a tengerszintre átszámított légnyomás 761 mm, alig változik.

A Balaton vizének hőmérséklete 11 órakor Siófoknál 19,3 fok.

Várható időjárás szerda estig:

Felhőátvonulások, szórványos futó esőkkel.

A többfelé élénk, a Dunántúlon helyenként erős északnyugati, északi szél csak lassan mérséklődik.

A nappali felmelegedés kissé erősödik.

Várható legalacsonyabb éjszakai hőmérséklet: 12, 17 fok között,
legmagasabb nappali hőmérséklet szerdán: 25 fok körül.

Vissy Károly s.k.

A hőmérséklet napi középértéke és eltérése a 90 évi átlagtól /Budapesten/:

1969. VIII. 18.: 18,6 C°, -2,2 C°.

1871 óta ezen a napon Budapesten előfordult:

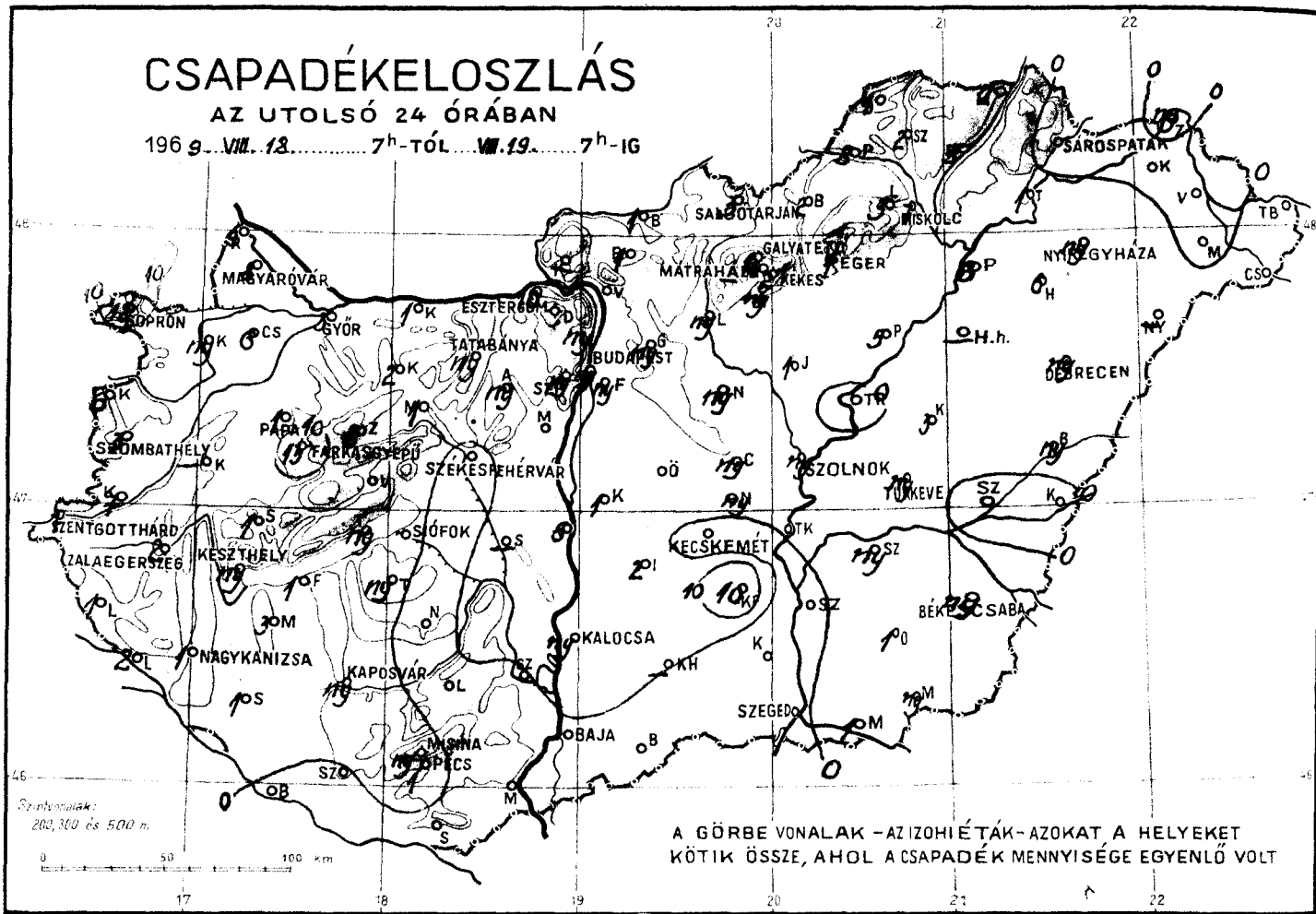
legmagasabb hőmérséklet: 38,2 C° /1892/
legalacsonyabb hőmérséklet: 9,0 C° /1895/

69.474.

CSAPADÉKELOSZLÁS

AZ UTOLSÓ 24 ÓRÁBAN

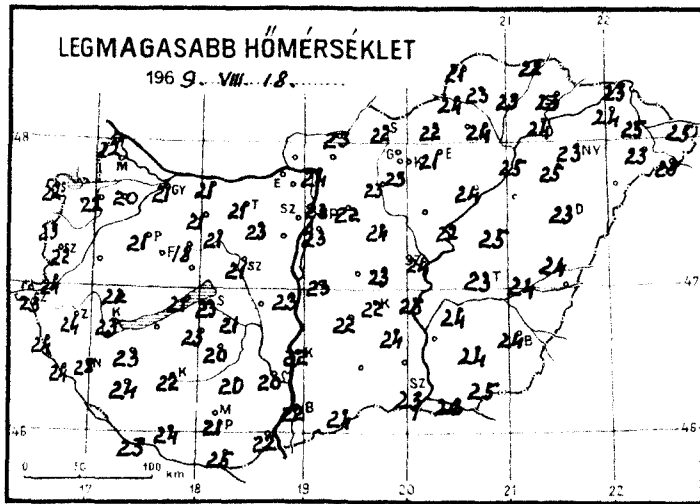
1969. VIII. 18. 7^h-TÓL VIII. 19. 7^h-IG



A GÖRBE VONALAK - AZ ISOHIÉTÁK - AZOKAT A HELYEKET KÖTIK ÖSSZE, AHOL A CSAPADÉK MENNYISÉGE EGYENLŐ VOLT

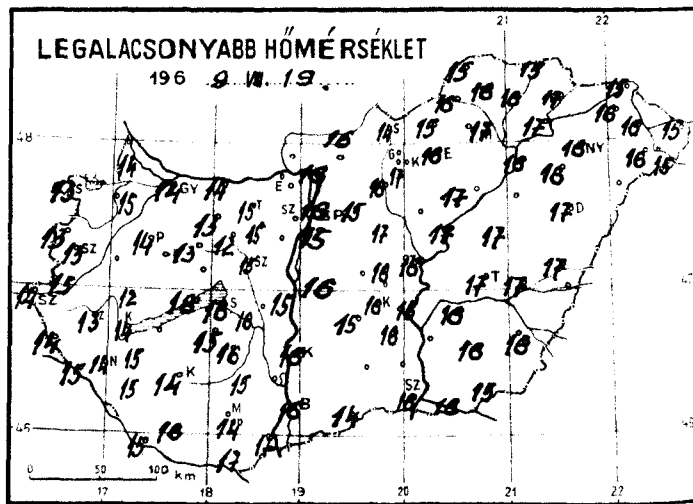
LEGMAGASABB HŐMÉRSÉKLET

1969. VIII. 18.



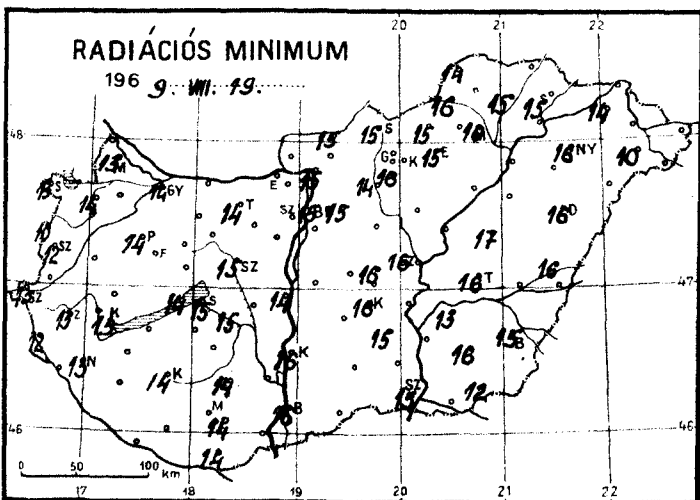
LEGALACSONYABB HŐMÉRSÉKLET

1969. VIII. 19.



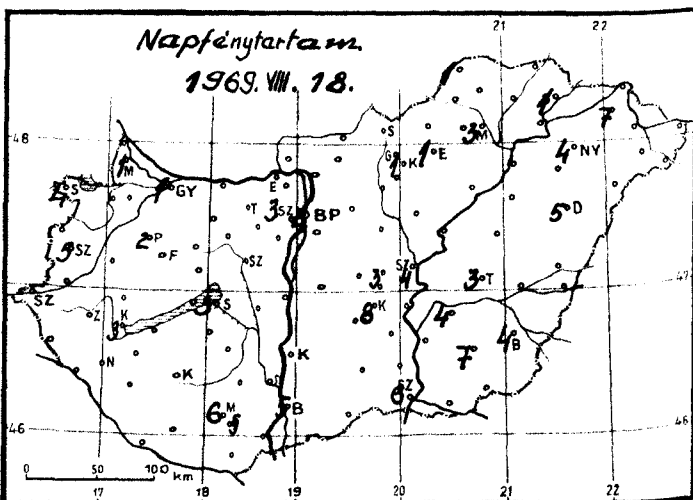
RADIÁCIÓS MINIMUM

1969. VIII. 19.



Napfénytartalom

1969. VIII. 18.



1969. augusztus, 19. nap kedd	Az utolsó 24 óra adatai					
	Csapadék (mm)		Hőmérsékleti szélsőségek			Napeltetés (óra) tegnap
			tegnapi nappali max.	éjszakai min.	min. 5 cm-en	
12815 Magyaróvár	8		22	14	13	1
822 Győr	3		21	14	14	1
825 Pápa	1	∇	21	14	14	2
805 Sopron	19	∇	22	13	13	4
812 Szombathely	3		22	13	12	5
910 Szentgotthárd	7		23	14	13	
915 Zalaegerszeg	2		24	13	13	
Lenti	1		24	14	12	
925 Nagykanizsa	1		23	14	13	
920 Keszthely	ny		23	14	13	3
Tihany	ny		21	16	14	
935 Siófok	ny		22	16	15	3
942 Pécs	1	∇	21	14	14	5
941 Misina-tető (534 m)	ny		20	12	12	6
Siklós	.		25	17	14	
827 Farkasgyepű (400 m)	13		19	12	12	
Veszprém	1		21	14	13	
833 Tatabánya	ny		21	15	14	
839 Budapest (Ferihegy)	ny	∇	23	15	-	
840 Budapest OMI	ny		23	16	13	2
841 Budapest (Szabadság, 474 m)	ny		21	13	13	3
Martonvásár	.		21	16	15	
835 Székesfehérvár	.		21	15	15	
Dunaújváros	5		23	15	14	
Szekszárd	.	=	20	16	15	
Mohács	.		22	17		
960 Baja	.		22	16	16	5
955 Kalocsa	ny		22	16	16	
Cegléd	ny		23	16	16	3
860 Szolnok	ny	∇	24	16	16	4
970 Keoskemét	.	=	22	16	16	8
Kiskunfélegyháza	10		24	16	15	
982 Szeged	.		23	16	15	6
Mezőhegyes	ny		25	15	12	
Oroszáza	1		24	16	16	7
990 Békéscsaba	ny	⊞	24	16	15	4
875 Túrkeve	ny	∇	23	17	16	3
Berettyóújfalu	ny		24	17	16	
882 Debrecen	ny	⊞	23	17	16	5
892 Nyíregyháza	ny		23	16	16	4
788 Kisvárd	.		24	16	14	7
Mátészalka	.	⊞	23	16	10	
Tiszabecs	1		25	15		
Vác	ny		24	16	15	
Gödöllő	ny	∇	22	15	15	
Lőrinci	ny		23	16	14	
Gyöngyös	ny		23	17	16	
Balassagyarmat	1	∇	23	16	15	
755 Salgótarján	3		22	16	15	
Galyatető (932 m)	1		17	11		
851 Kékestető (1000 m)	2	≡	16	11	10	1
Mátraháza (672 m)						
865 Eger	1		21	16	15	1
Putnok	8	=	24	16	16	
Lillafüred	3		22	15		
772 Miskolc	7	∇	24	17	10	3
Füged	3		23	16	15	
778 Sárospatak	.		23	17	15	1

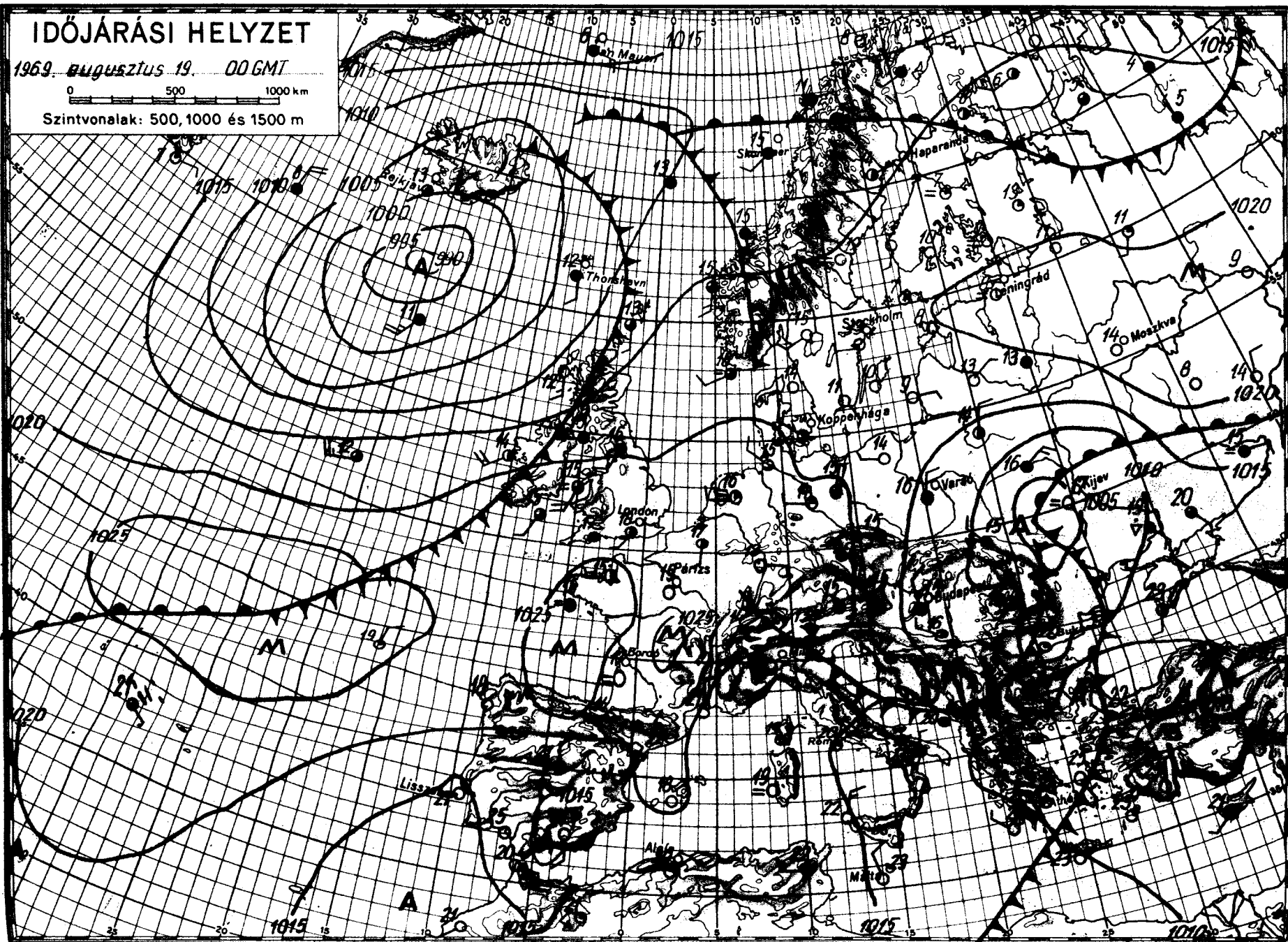
24 órás csapadék mm		
Rajka	9	
Kapuvár	ny	
Csorna	6	
Komárom	1	
Káld		
Kőszeg	6	
Körmend	7	
Letenye	2	
Sümege	1	
Zirc	8	
Kisbér	2	
Mór	1	
Alcsút	ny	
Esztergom	10	
Dobogókő		
Fonyód	1	
Tab	ny	
Sárbogottd	.	
Lengyel	.	
Nagykónyi	.	
Marcali	3	
Somogyuszob	1	
Kaposvár	ny	
Barcs	.	
Szigetvár	.	
Bácsalmás	.	
Kiskunhalas	.	
Izák	2	
Kunsztlmiklós	1	
Örkény		
Nagykát	ny	⊞
Jászapáti	1	
Tiszakécske	1	
Nagykőrös	ny	
Kistelek	.	
Makó	1	
Szentes	.	
Szarvas	ny	∇
Szeghalom	.	
Kőröszszakál	.	
Tiszaroff	.	
Poroszló	5	⊞
Karcag	3	∇
Hortobágy		
Polgár	6	
Hajdúdorog	6	
Nyírlugos		
Csenger	1	∇
Vásárosnamény	.	
Záhony	ny	
Királyrét		
Rombány	1	∇
Borsodnád	2	∇
Jósvafő	1	∇
Szendrőlád	2	
Hidasnémeti	1	
Tokaj	1	
Szentendre	ny	

IDŐJÁRÁSI HELYZET

1969. augusztus 19. 00 GMT

0 500 1000 km

Szintvonalak: 500, 1000 és 1500 m



IDŐJÁRÁSI NAPIJELENTÉS

ЕЖЕДНЕВНЫЙ МЕТЕОРОЛОГИЧЕСКИЙ БЮЛЛЕТЕНЬ • DAILY WEATHER REPORT
BULLETIN QUOTIDIEN DE TEMPS • TÄGLICHER WETTERBERICHT

KIADJA AZ ORSZÁGOS METEOROLÓGIAI INTÉZET
BUDAPEST II. KITAIBEL PÁL UTCA 1
TELEFON: KÖZPONT: 353-500, IDŐJELZŐ OSZT.: 150-410

MEGJELENIK NAPONKÉNT • ELŐFIZETÉSI ÁRA
A POSTAI KÖLTSÉGGEL EGYÜTT NEGYEDÉVRE 60,- Ft
KIADÁSÉRT FELEL AZ INTÉZET IGAZGATÓJA

82. évfolyam 232. szám. + Budapest + 1969. augusztus 20. szerda

Az időjárási helyzet ma reggel és a várható időjárás:

A Szovjetunió európai területén tovább tart a hűvös, esős időjárás. Ezen a területen a hőmérséklet 4, 6 fokkal alacsonyabb az utóbbi évek átlagánál. Közép-és Délnyugat-Európában folytatódik délnyugat felől a meleg, száraz levegő áramlása, így itt ismét nyáriassá vált az idő. Ugyanakkor Észak Nyugat-Európában a hűvösebb levegő egy újabb hulláma okoz többfelé esőt, zivatart.

Hazánkban kedden változóan felhős volt az ég. A délelőtti órákban többfelé, később már csak egy-két helyről jelentettek esőt, a Mátra és Bükk környékéről zivatart. A lehullott csapadék mennyisége a Dunántúlon és a Duna-Tisza közén csak 1-2 mm-t ért el. A zivataros területeken azonban általában meghaladta a 10 mm-t, Borsodnádason 18, Poroszlón 21 mm-t mértek. A felhőzet a Dunántúlon már napközben, máshol csak az esti óráktól kezdve csökkent. Így északnyugaton 7, 10 máshol 1, 2 órát sütött a nap. A hőmérséklet 19, 24 fokig emelkedett. A legalacsonyabb éjszakai hőmérséklet 9, 17 fok között volt. Ma délelőtt általában derült, száraz volt az idő. A hőmérséklet 11 órakor 21, 23 fok között váltakozott.

Ma 12 órakor a hőmérséklet Budapesten 23 fok, a tengerszintre átszámított légnyomás 753 mm, alig változik.

A Balaton vizének hőmérséklete Siófoknál 11 órakor 21,1 fok volt.

Várható időjárás csütörtök estig:

Időnként kissé megnövekvő felhőzet, valószínűleg eső nélkül.

Gyenge, napközben kissé megélénkülő délnyugati, nyugati szél.

A nappali felmelegedés tovább erősödik.

Várható legalacsonyabb éjszakai hőmérséklet: 11, 16,

legmagasabb nappali hőmérséklet csütörtökön: 25, 28 fok között.

Bóna Márta s.k.

A hőmérséklet napi középértéke és eltérése a 90 évi átlagtól /Budapesten/:

1969. VIII. 19.: 19,6 C°, -1,6 C°.

1871 óta ezen a napon Budapesten előfordult:

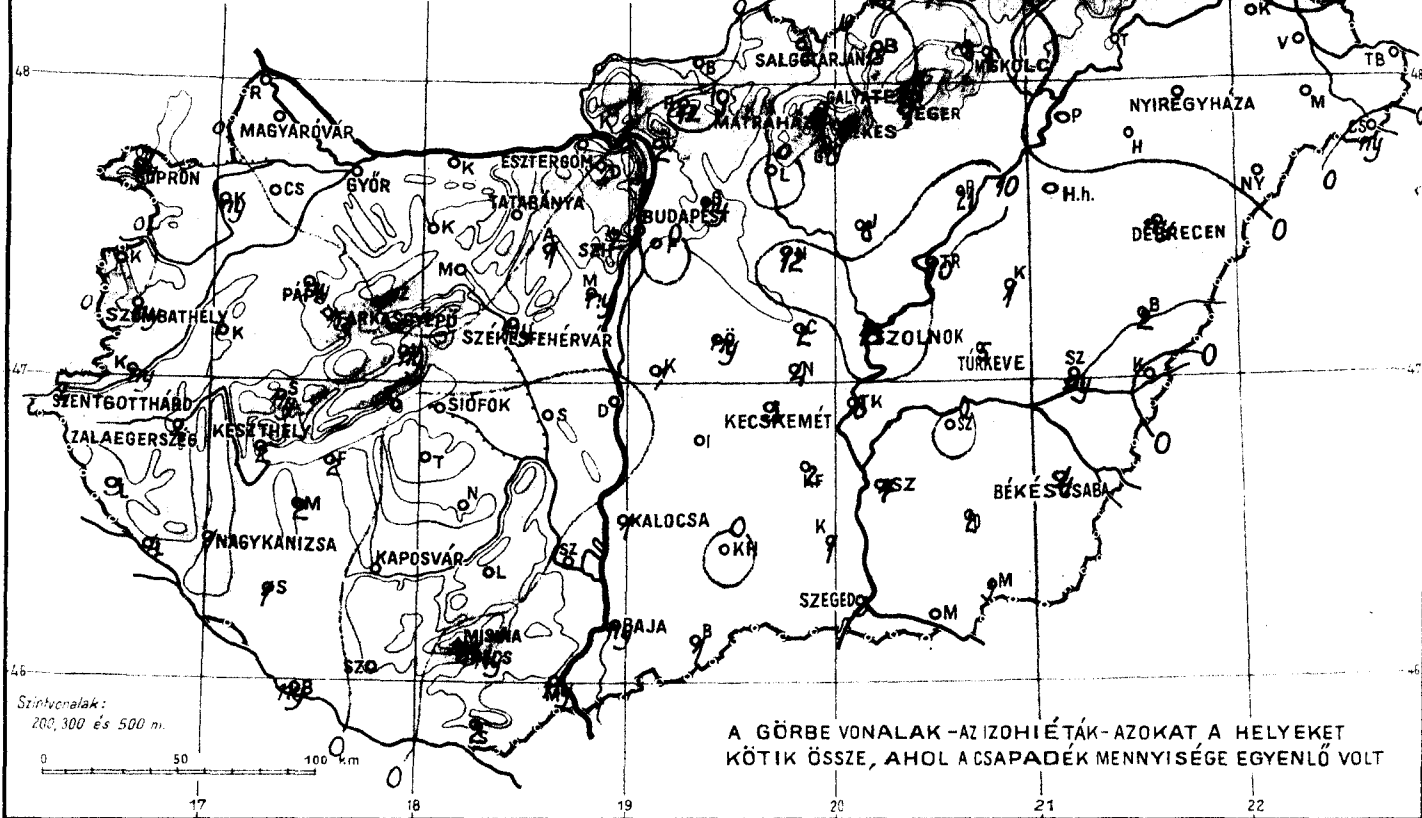
legmagasabb hőmérséklet: 37,1 C° /1946/

legalacsonyabb hőmérséklet: 9,1 C° /1895/

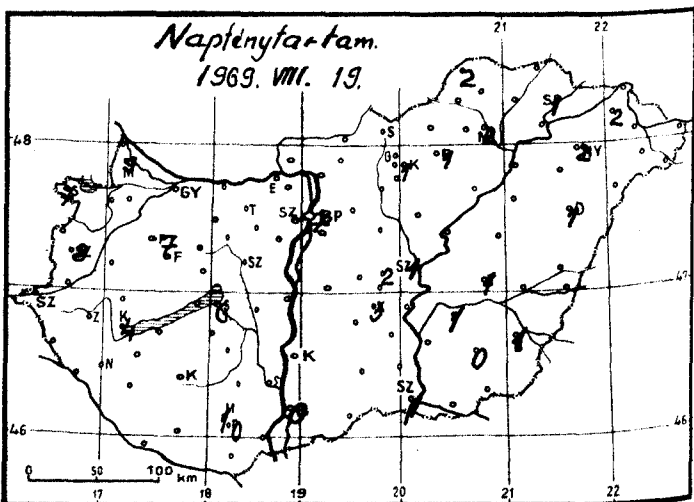
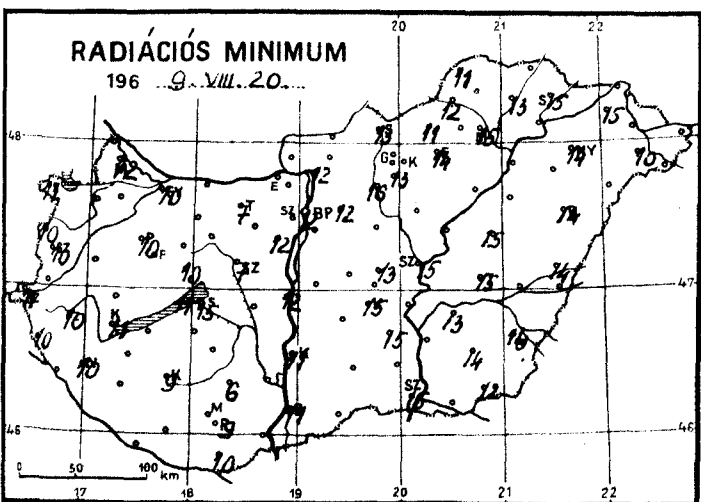
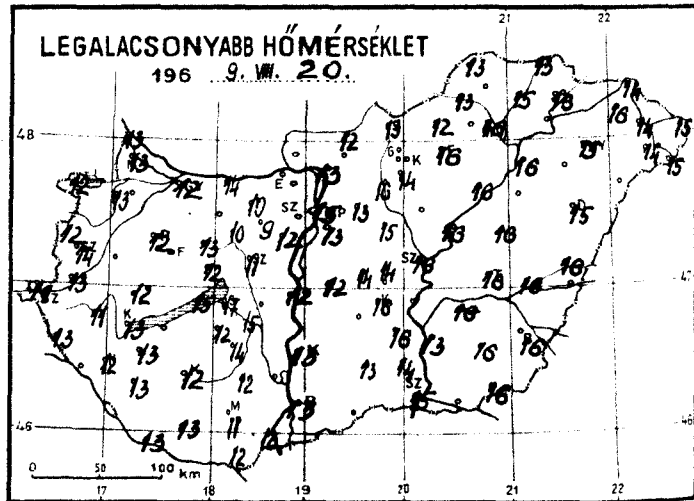
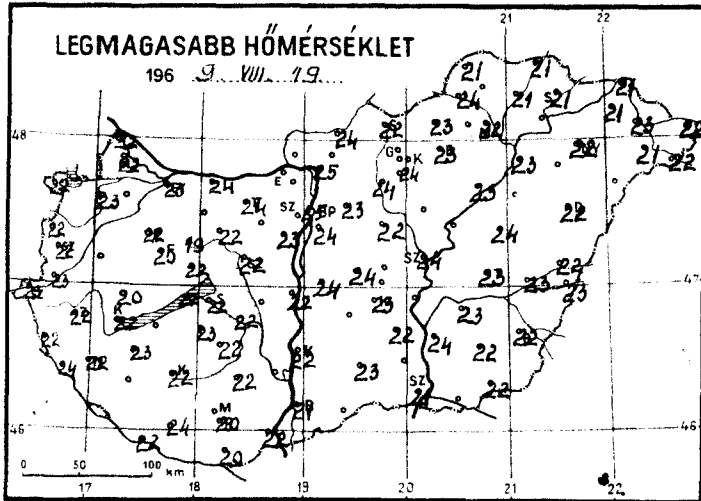
CSAPADÉKELOSZLÁS

AZ UTOLSÓ 24 ÓRÁBAN

196 9. VIII. 19. 7^h-TÓL VIII. 20. 7^h-IG



A GÖRBE VONALAK -AZ ISOHÉ-TÁK- AZOKAT A HELYEKET KÖTIK ÖSSZE, AHOL A CSAPADÉK MENNYISÉGE EGYENLŐ VOLT




1969. augusztus, 20. nap szerda	Az utolsó 24 óra adatai					
	Csapadék (mm)		Hőmérsékleti szélsőségek			Napütés (óra) tegnap
			tegnapi nappali max.	éjszakai min.	min. 5 cm-en	
12815 Magyaróvár	.		22	13	12	9
822 Győr	.	=	23	12	10	10
825 Pápa	ny	=	22	12	10	7
805 Sopron	ny		22	12	11	7
812 Szombathely	ny	=	22	14	10	8
910 Szentgotthárd	4	=	23	11	11	
915 Zalaegerszeg	4		22	11	10	
Lenti	3		22	13	10	
925 Nagykanizsa	1	=	22	12	10	
920 Keszthely	2	=	22	13	11	4
Tihany	.		22	15	11	
935 Siófok	.		22	17	15	6
942 Pécs	ny		20	11	9	0
941 Misina-tető (534 m)	ny		17	22	11	1
Siklós	2		20	12	10	
827 Farkasgyepű (400 m)	ny		20	12	12	
Veszprém	ny	D	22	12	10	
833 Tatabánya	.	D	24	10	7	
839 Budapest (Ferihegy)	.	=	24	13		
840 Budapest OMI	1		25	15	12	7
841 Budapest (Szabadság, 474 m)	2	D	21	12	10	7
Martonvásár	ny		23	12	12	
835 Székesfehérvár	ny		22	11	7	
Dunaújváros	.		22	12	12	
Szekszárd						
Mohács	ny	D	22	12		
960 Baja	ny		21	13	11	0
955 Kalocsa	1		22	13	11	
Cegléd	2		-	14	13	2
860 Szolnok	13	R	24	16	15	1
970 Kecskemét	3		23	16	15	3
Kiskunfélegyháza	2		22	16	15	
982 Szeged	3	V	21	15	15	1
Mezőhegyes	3		22	16	12	
Orosháza	2		22	16	14	0
990 Békéscsaba	4	R	22	16	14	1
875 Túrkeve	5	R	23			
Berettyóújfalu	2		22	16	14	
888 Debrecen	ny	V	22	15	14	1
892 Nyíregyháza	.		22	15	14	2
788 Kisvárd	.		21	16	15	2
Mátészalka	.		21	14	10	
Tiszaecs	.		22	15		
Vác	2		25	13	12	
Gödöllő	ny		23	13	12	
Lőrinci	.	D	24	16	16	
Gyöngyös	ny		24	14	13	
Balassagyarmat	.	D	24	12		
755 Salgótarján	2		22	13	13	
Galyatető (932 m)	3	R	-	13		
851 Kékestető (1000 m)	3	R	16	10	8	1
Mátraháza (872 m)	-		-	-		
865 Eger	1	R	23	16	14	1
Putnok	1	=	24	13	12	
Lillafüred	8	V	21	14		
772 Miskolc	1	V =	22	16	15	2
Füged	.	D	21	15	13	
778 Sárospatak	.		21	16	15	1

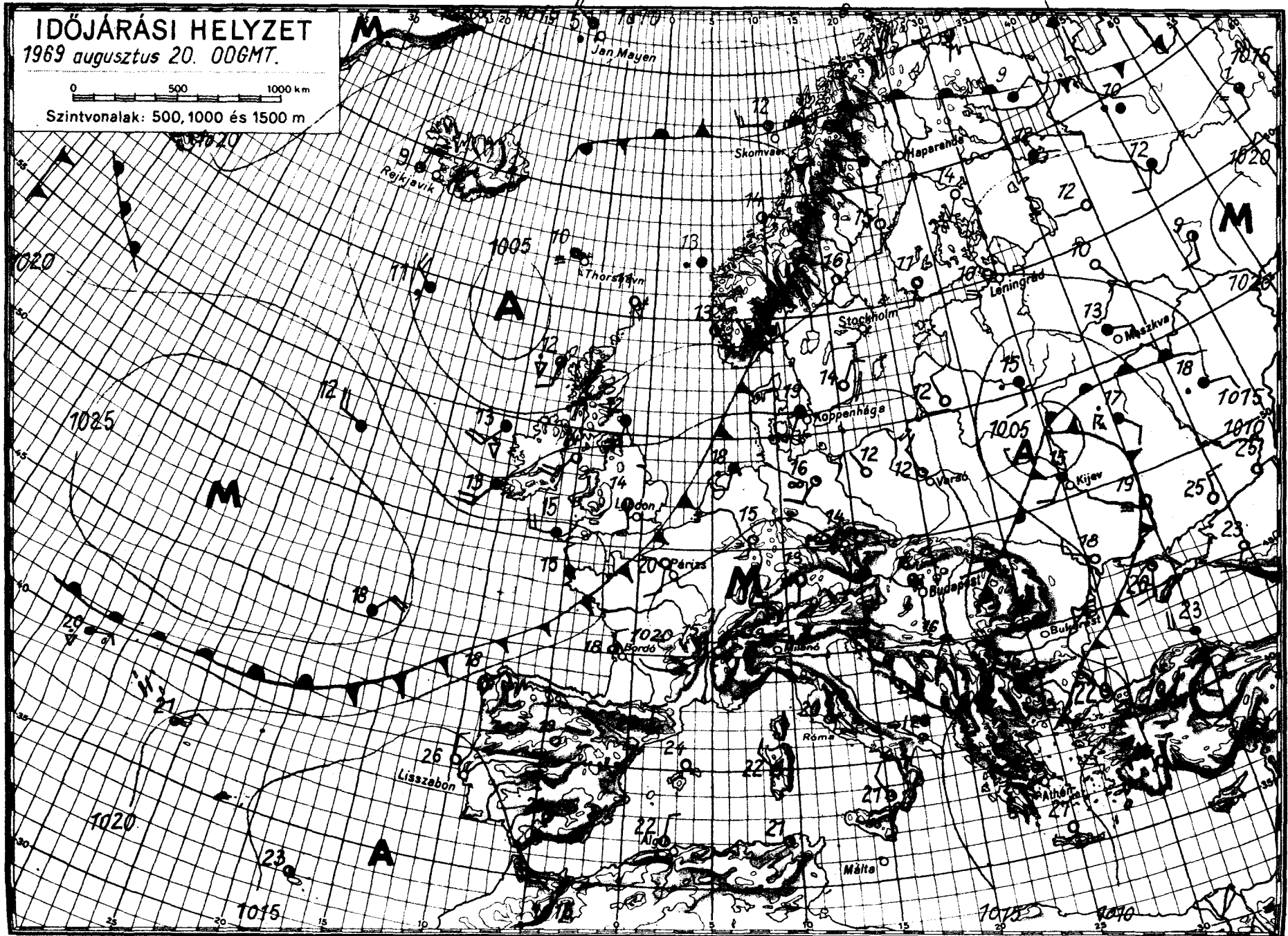
24 órás csapadék mm		
Rajka	.	
Kapuvár	ny	D
Csorna		
Komárom	.	D
Káld	.	
Kőszeg	.	
Körmend	ny	
Letenye	4	
Sümeg	ny	
Zirc	.	
Kisbér	.	D
Mór	.	
Alcsút	1	
Esztergom		
Dobogókő		
Fonyód	2	
Tab	.	
Sárospatak	.	
Lengyel	.	
Nagykónyi	.	D
Marcali	2	D
Somogyuszob	1	
Kaposvár	.	
Barcs	ny	
Szigetvár	.	
Bácsalmás	1	
Kiskunhalas	.	
Izsák		
Kunsztlmiklós	1	
Örkény	ny	
Nagykát	12	V
Jászapáti	8	V
Tiszakécske	8	
Nagykőrös	4	
Kistelek	1	
Makó		V
Szentes	7	V
Szarvas	.	
Szeghalom	ny	D
Kőrösszakál	.	
Tiszaroff	10	R
Poroszló	21	R
Karcag	1	D
Hortobágy		
Polgár	.	
Hajdúdorog		
Nyírlugos		
Csenger	ny	
Vásárosnamény	.	
Záhony	ny	
Királyrét		
Romhány	12	
Borsodnád	18	R
Jósvafő	ny	
Szendrőlád		
Hidasnémeti	.	
Tokaj		
Szentendre	1	

IDŐJÁRÁSI HELYZET

1969 augusztus 20. 00GMT.



Szintvonalak: 500, 1000 és 1500 m



© 1970 METEOROLOGICAL SERVICE

IDŐJÁRÁSI NAPIJELENTÉS

ЕЖЕДНЕВНЫЙ МЕТЕОРОЛОГИЧЕСКИЙ БЮЛЛЕТЕНЬ • DAILY WEATHER REPORT
BULLETIN QUOTIDIEN DE TEMPS • TÄGLICHER WETTERBERICHT

KIADJA AZ ORSZÁGOS METEOROLÓGIAI INTÉZET
BUDAPEST II. KITAIBEL PÁL UTCA 1
TELEFON: KÖZPONT: 353-500, IDŐJELZŐ OSZT.: 150-410

MEGJELENIK NAPONKÉNT • ELŐFIZETÉSI ÁRA
A POSTAI KÖLTSÉGGEL EGYÜTT NEGYEDÉVRE 60, Ft
KIADÁSÉRT FELEL AZ INTÉZET IGAZGATÓJA

82. évfolyam 233. szám.

+ Budapest +

1969. augusztus 21. csütörtök

Az időjárási helyzet ma reggel és a várható időjárás:

A Brit-szigeteken és Nyugat-Európán át hűvös és nedves óceáni légtömegek áramlanak kontinensünk középső térségei fölé. Első hulláma ma hajnalban Kárpátok vonaláig jutott el. Vonulása során többfelé záporokat és néhány fokos hőmérsékletcsökkenést okozott. A Balkán-félszigeten a Keleti-Kárpátokban és Ukrajnában száraz, napos az idő. A Szovjetunió európai területeinek nagy részéről az évszakhoz képest hűvös, többfelé esős időjárást jelentenek.

Hazánkban szerdán napos, Szombathelyet kivéve, ahol délután kisebb eső hullott, száraz volt az idő. A hőmérséklet a több órás napsütés hatására 24, 28 fokig emelkedett. Csütörtökön hajnalban 10, 15 fokig hűlt le a levegő. Dél előtt a Dunántúlon felhős, máshol derült volt az ég. A hőmérséklet 11 órakor 18, 25 fok között váltakozott.

Ma 12 órakor a hőmérséklet Budapesten 25 fok volt, a tengerszintre átszámított légnyomás 759 mm, alig változik.

A Balaton vizének hőmérséklete Siófoknál 11 órakor 22 fok volt.

Várható időjárás péntek estig:

Nyugat felől növekvő felhőzet, többfelé elsősorban nyugaton és északon záporosóval, zivatarral.

Időnként megélénkülő, a zivatar idején átmenetileg megerősödő nyugati, északnyugati szél.

A nappali felmelegedés főként nyugaton gyengül.

Várható legalacsonyabb éjszakai hőmérséklet: 11, 16,

legmagasabb nappali hőmérséklet pénteken: 20, 25 fok között.

Dunay Sándorné s.k.

Távolabbi kilátások hétfőig:

Legalacsonyabb hajnali hőmérsékletek 11, 16 fok között. Legmagasabb nappali hőmérsékletek 20, 25 fok között. Jelentős mennyiségű /legalább 5 mm/ eső az ország területének 80 százalékán várható.

TÁVELŐREJELZŐ CSOPORT

A hőmérséklet napi középértéke és eltérése a 90 évi átlagtól /Budapesten/:

1969. VIII. 20.:

20,6 C°,

0,8 C°.

1871 óta ezen a napon Budapesten előfordult:

legmagasabb hőmérséklet:

36,5 C° /1943/

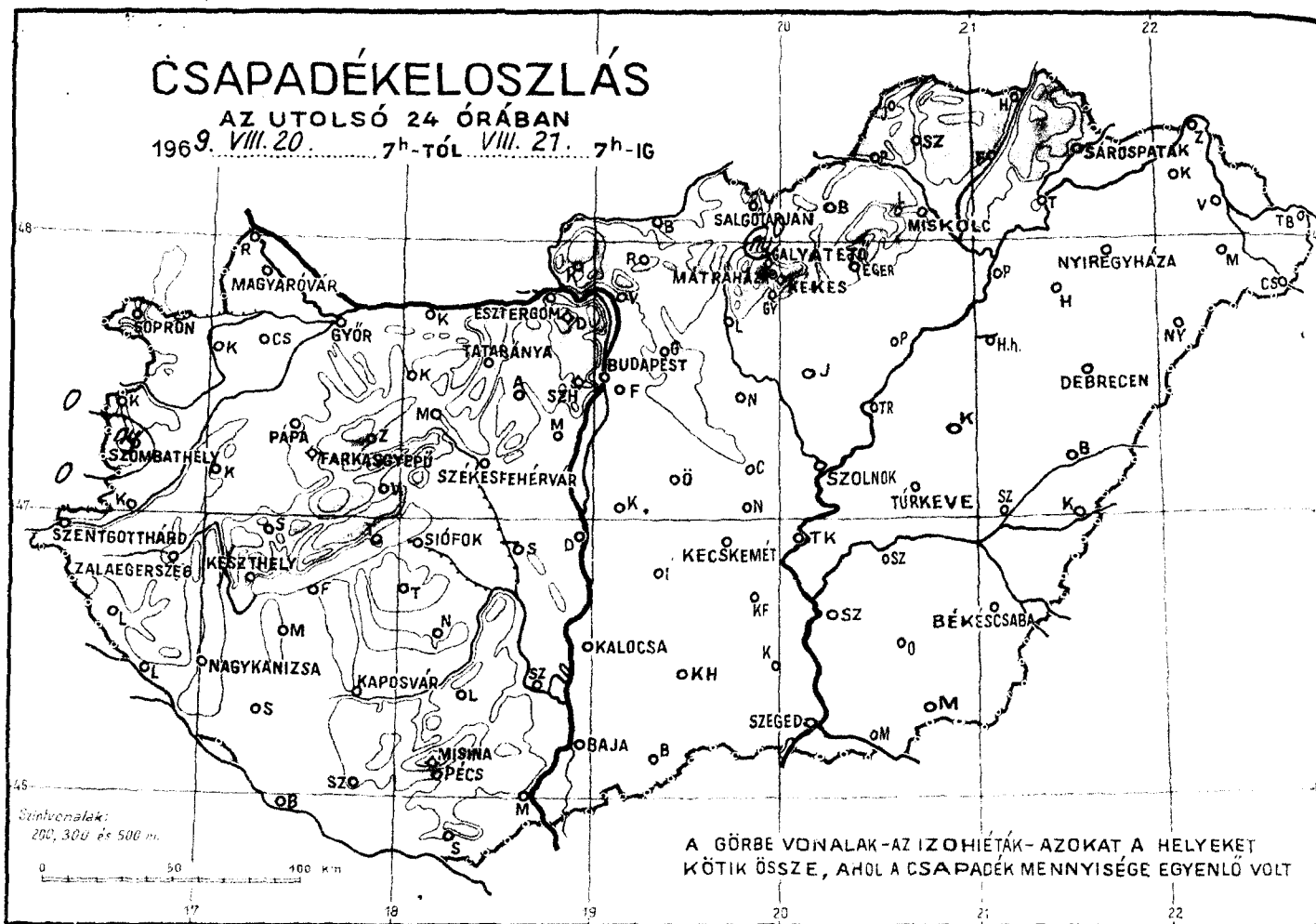
legalacsonyabb hőmérséklet:

9,8 C° /1885/

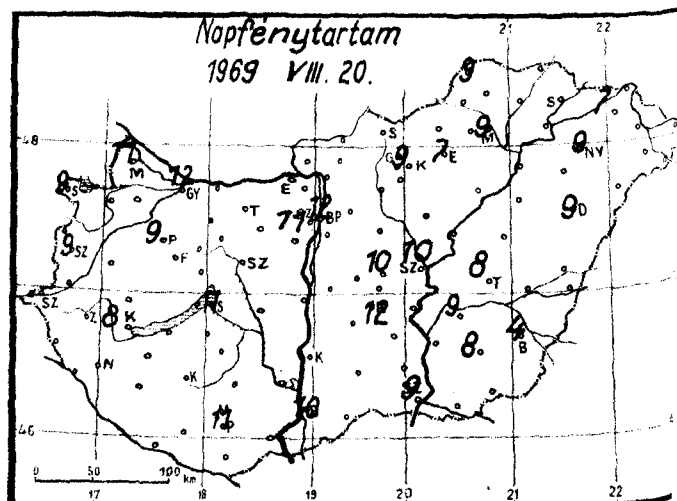
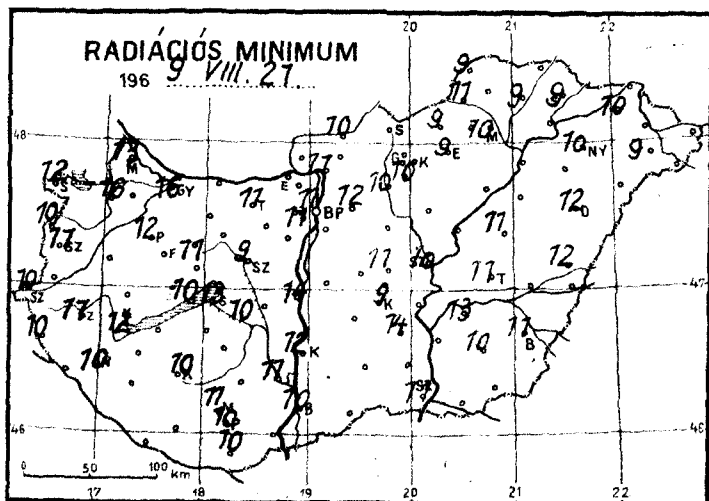
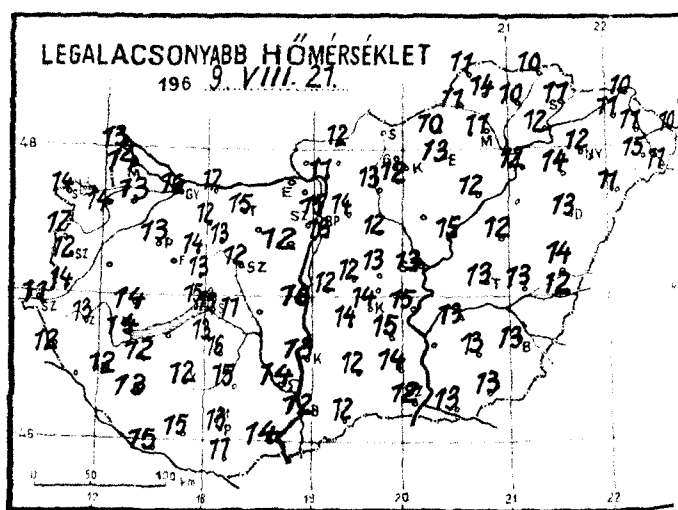
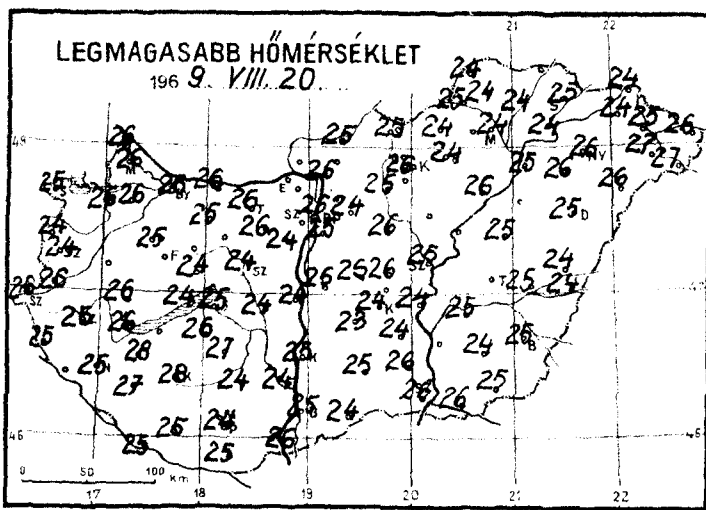
69.476.

CSAPADÉKELOSZLÁS

AZ UTOLSÓ 24 ÓRÁBAN
1969. VIII. 20. 7h-TÓL VIII. 21. 7h-IG



A GÖRBE VONALAK-AZ IZOHÉTIÁK-AZOKAT A HELYEKET KÖTIK ÖSSZE, AHOL A CSAPADÉK MENNYISÉGE EGYENLŐ VOLT



1969. augusztus 21. csütörtök nap	Az utolsó 24 óra adatai					
	Csapadék (mm)		Hőmérsékleti szélsőségek			Napsütés (óra) tegnap
			tegnapi nappali max.	éjszakai min.	min. 5 om-en	
12815 Magyaróvár	.		26	14	13	11
822 Győr	.	=	26	16	16	12
825 Pápa	.	=	25	13	12	9
805 Sopron	.		25	14	12	9
812 Szombathely	ny	V	24	12	11	9
910 Szentgotthárd	.		26	11	10	
915 Zalaegerszeg	.		25	13	11	
Lenti	.		25	12	10	
925 Nagykanizsa	.		25	12	10	
920 Keszthely	.		26	14	12	8
Tihany	.		24	15	10	
935 Siófok	.		25	15	13	11
942 Pécs	.		24	13	10	11
941 Misinatető (534 m)	.		21	14	12	11
Siklós	.		25	11	10	
827 Farkasgyepű (400 m)	.		23	12	12	
Veszprém	.		24	13	11	
833 Tatahánya	.	P	26	15	11	
839 Budaörs (Ferihegy)	.		25	13	-	
840 Budapest OMI	.		26	15	14	12
841 Budapest (Szabadság, 474 m)	.	P	23	15	12	11
Martonvásár	.		24	12	11	
835 Székesfehérvár	.		24	12	9	
Dunaújváros	.		24	16	14	
Szekszárd	.		24	14	11	
Mohács	.		26	14		
960 Baja	.		25	12	10	10
955 Kalocsa	.		25	13	12	
Cegléd	.		26	13	11	10
860 Szolnok	.		25	13	10	10
970 Kecskemét	.		24	14	9	12
Kiskunfélegyháza	.		24	15	14	
982 Szeged	.		26	12	11	9
Mezőhegyes	.		25	13		
Orosháza	.		24	13	10	8
990 Békéscsaba	.		25	13	11	4
875 Túrkeve	.		25	13	11	8
Berettyóújfalú	.		24	14	12	
882 Debrecen	.		25	13	12	9
892 Nyíregyháza	.		26	12	10	9
788 Kisvárd	.		24	11	10	7
Mátészalka	.		27	15	9	
Tiszabecs	.		24	10		
Vác	.		26	11	11	
Gödöllő	.		24	14	12	
Lőrinci	.		25	13	10	
Gyöngyös	.		26	12	10	
Balassagyarmat	.		25	12	10	
755 Salgótarján	.		24	-	-	
Galyatető (932 m)	ny		20	11		
851 Kékestető (1000 m)	.		17	12	10	9
Mátraháza (672 m)	.					
865 Eger	.	=	24	13	9	7
Putnok	.		25	11	11	
Lillafüred	.		22	12		
772 Miskolc	.	=	24	11	10	9
Függő	.		24	10	9	
778 Sárospatak	.		25	11	9	8

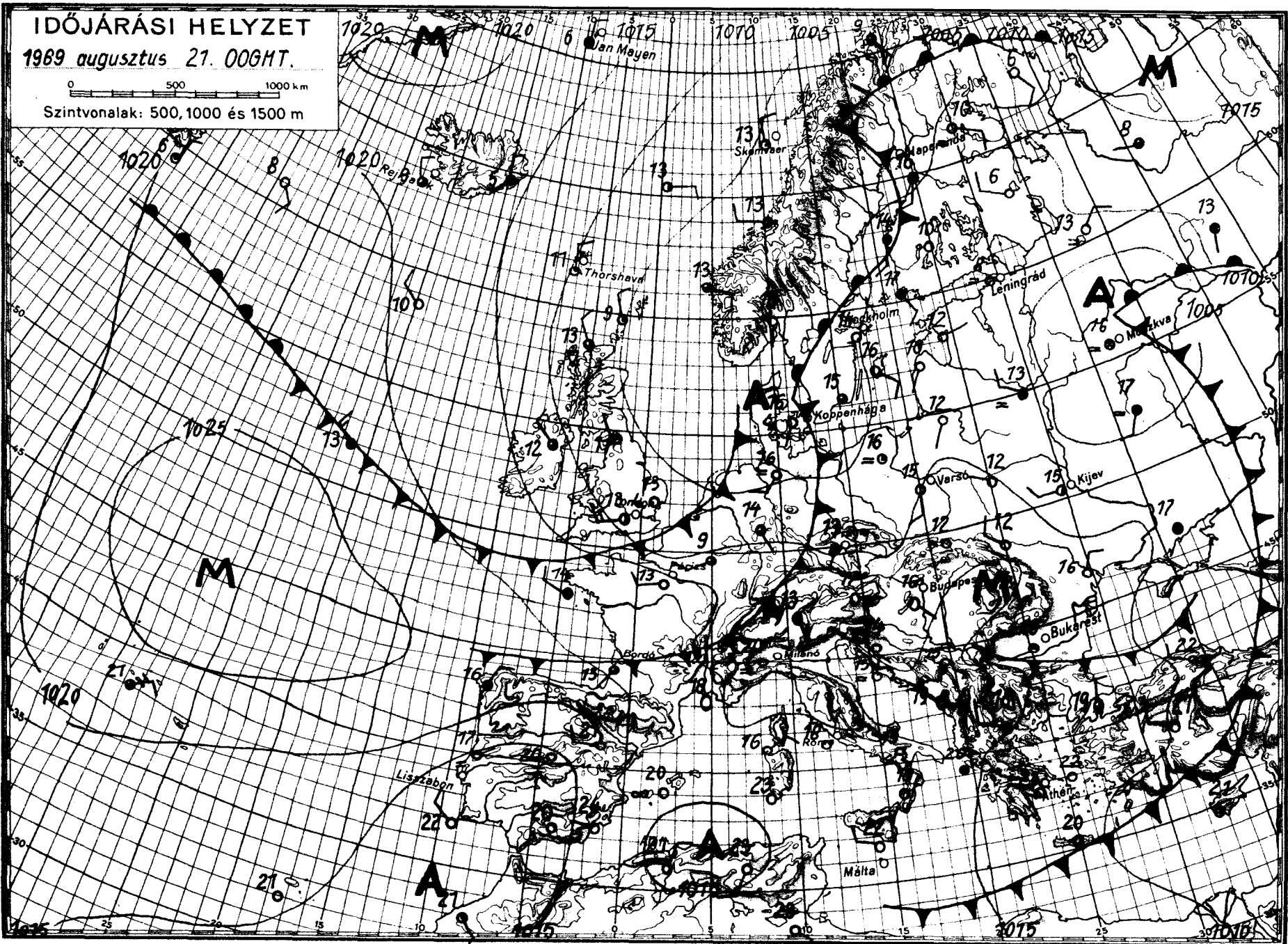
24 órai csapadék mm	
Rajka	.
Kapuvár	.
Csorna	.
Komárom	.
Káld	.
Kőszeg	.
Körmend	.
Letenye	.
Sümege	.
Zirc	.
Kisbér	.
Mór	.
Alocsút	.
Esztergom	.
Dobogókő	.
Fonyód	.
Tab	.
Sárbogárd	.
Lengyel	.
Nagykónyi	.
Marcali	.
Somogyuszob	.
Kaposvár	.
Barcs	.
Szigetvár	.
Bácsalmás	.
Kiskunhalas	.
Izsák	.
Kunsztlmiklós	.
Örkény	.
Nagykát	.
Jászpáti	.
Tiszakécske	.
Nagykőrös	.
Kistelek	.
Makó	.
Szentes	.
Szarvas	.
Szeghalom	.
Kőrösszakál	.
Tiszaroff	.
Poroszló	.
Karcag	.
Hortobágy	.
Polgár	.
Hajdúdorog	.
Nyírlugos	.
Csenger	.
Vásárosnamény	.
Záhony	.
Királyrét	.
Romhány	.
Borsodnádásd	.
Jósvafő	.
Szendrőlád	.
Hidasnémeti	.
Tokaj	.
Szentendre	.

IDŐJÁRÁSI HELYZET

1989 augusztus 21. 00GMT.

0 500 1000 km

Szintvonalak: 500, 1000 és 1500 m



IDŐJÁRÁSI NAPIJELENTÉS

ЕЖЕДНЕВНЫЙ МЕТЕОРОЛОГИЧЕСКИЙ БЮЛЛЕТЕНЬ • DAILY WEATHER REPORT
BULLETIN QUOTIDIEN DE TEMPS • TÄGLICHER WETTERBERICHT

KIADJA AZ ORSZÁGOS METEOROLÓGIAI INTÉZET
BUDAPEST II. KITAIBEL PÁL UTCA 1
TELEFON: KÖZPONT: 353-500, IDŐJELZŐ OSZT.: 150-410

MEGJELENIK NAPONKÉNT • ELŐFIZETÉSI ÁRA
A POSTAI KÖLTSÉGGEL EGYÜTT NEGYEDÉVRE 60, Ft
KIADÁSÉRT FELEL AZ INTÉZET IGAZGATÓJA

82. évfolyam 234. szám. + Budapest + 1969. augusztus 22. péntek

Az időjárási helyzet ma reggel és a várható időjárás:

Európában napos, száraz időt csak a Földközi-tenger középső és keleti térsége felett, valamint a Fekete-tenger környékén találunk. Szárazföldünk többi részén általában változékony az időjárás, és az évszaknak megfelelő vagy annál egy-két fokkal alacsonyabb a hőmérséklet. A Skandinávia déli részei fölött örvénylő ciklon az Északi-tenger felől hideg levegőt szállít Nyugat- és Közép-Európa fölé.

Hazánkban csütörtökön északnyugat felől fokozatosan beborult az ég. Itt a déli óráktól esni kezdett, és az eső és később az egész országra áterjedt. A déli-délnyugati megyékben többfelé heves zivatar volt. A lehullott eső mennyisége általában 1 - 5 mm között volt, de a Dunántúl délnyugati részein mindenhol elérte a 10, Vas- és Zala megyékben többfelé a 30, egy-két helyen a 40 - 55 mm-t. Így pl. Letenye 42, Szentgotthárd 43, Szentpéterföldre /Zala m./ 45, Viszák /Vas m./ 52 és Felsőszölnök /Vas m./ 54 mm esőt jelentett. Napközben az ország északnyugati megyéiben már csak 19, 23, máshol 24, 27, délen egy-két helyen még 28, 29 fokig melegedett fel a levegő. Ma hajnalra 11, 16 fokig hűlt le a levegő. A délelőtti folyamán erősen felhős, borult volt az idő, és sokfelé esett az eső.

Ma 12 órakor a hőmérséklet Budapesten 18 fok, a tengerszintre átszámított légnyomás 761 mm, alig változik.

A Balaton vizének hőmérséklete Siófoknál 11 órakor 19,1 fok volt.

Várható időjárás szombat estig:

Pénteken: erősen felhős, borult idő. Sokfelé eső.

Szombaton: felhőátvonulások, már kevesebb helyen eső.

Mérsékelt, időnként megélénkülő nyugati, északnyugati szél.

Az évszakhoz képest hűvös idő.

Várható legalacsonyabb éjszakai hőmérséklet: 10, 15,

legmagasabb nappali hőmérséklet szombaton: 19, 24 fok között.

Máhr Jenő s.k.

A hőmérséklet napi középértéke és eltérése a 90 évi átlagtól /Budapesten/:

1969. VIII. 21.: 20,2 C°, -0,8 C°.

1871 óta ezen a napon Budapesten előfordult:

legmagasabb hőmérséklet: 39,0 C° /1943/

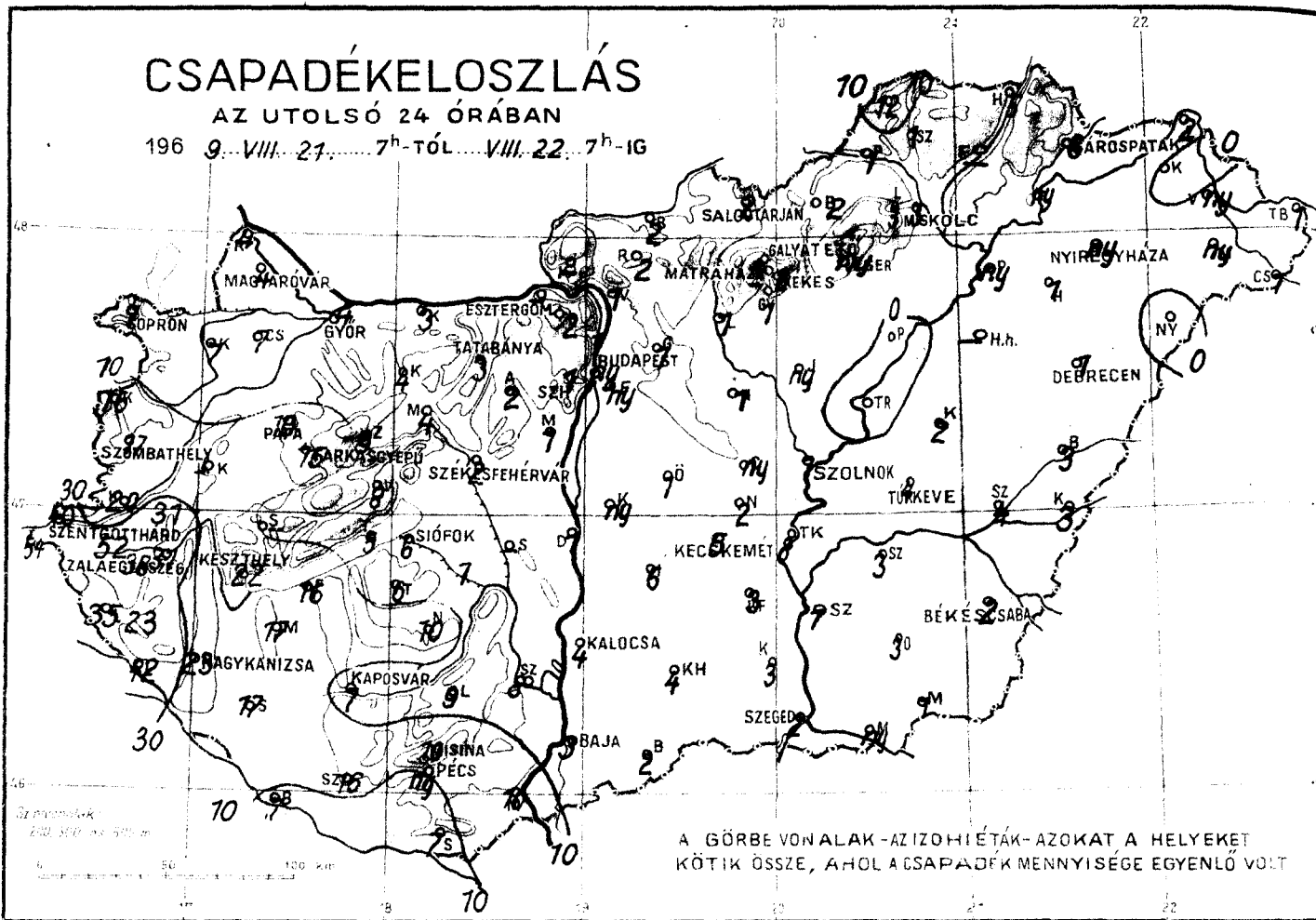
legalacsonyabb hőmérséklet: 10,0 C° /1940/

69.477.

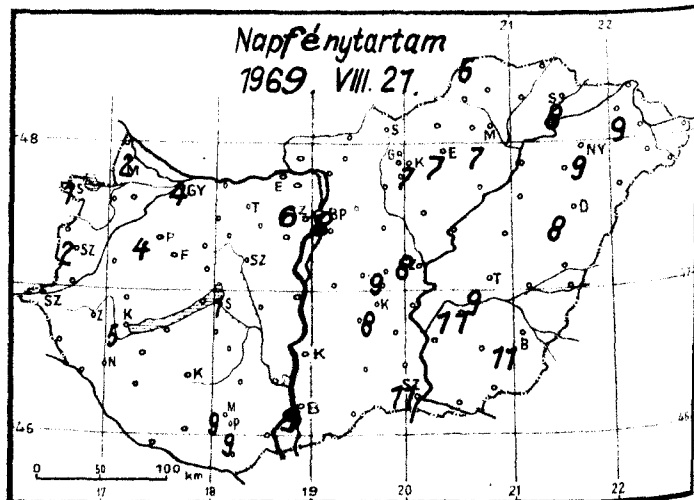
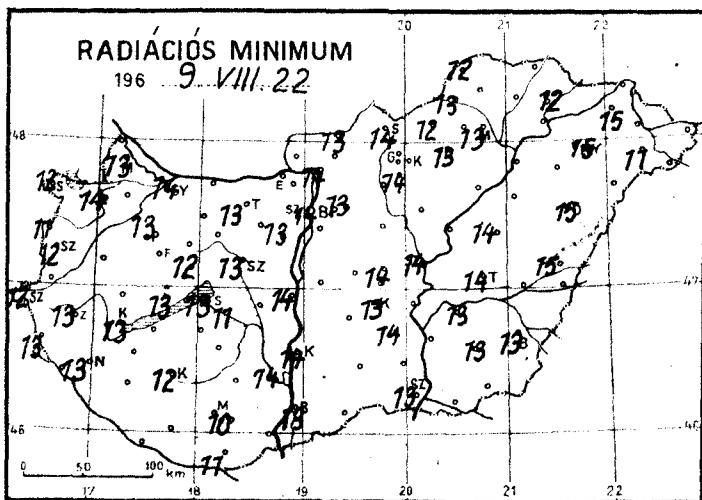
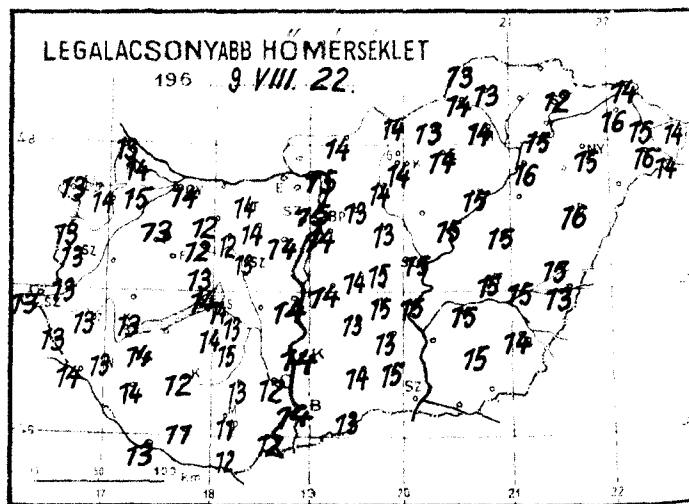
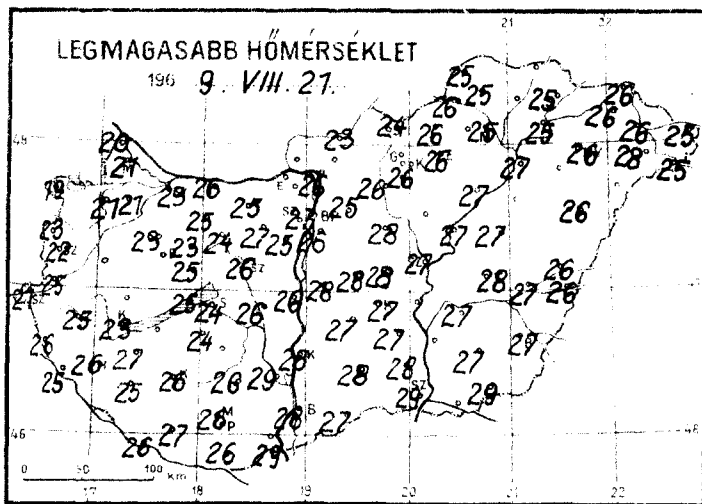
CSAPADÉKELOSZLÁS

AZ UTOLSÓ 24 ÓRÁBAN

196 9. VIII. 21. 7^h-TÓL VIII. 22. 7^h-IG



A GÖRBE VONALAK-AZIZOHIÉTÁK-AZOKAT A HELYEKET KÖTIK ÖSSZE, AHOL A CSAPADÉK MENNYISÉGE EGYENLŐ VOLT



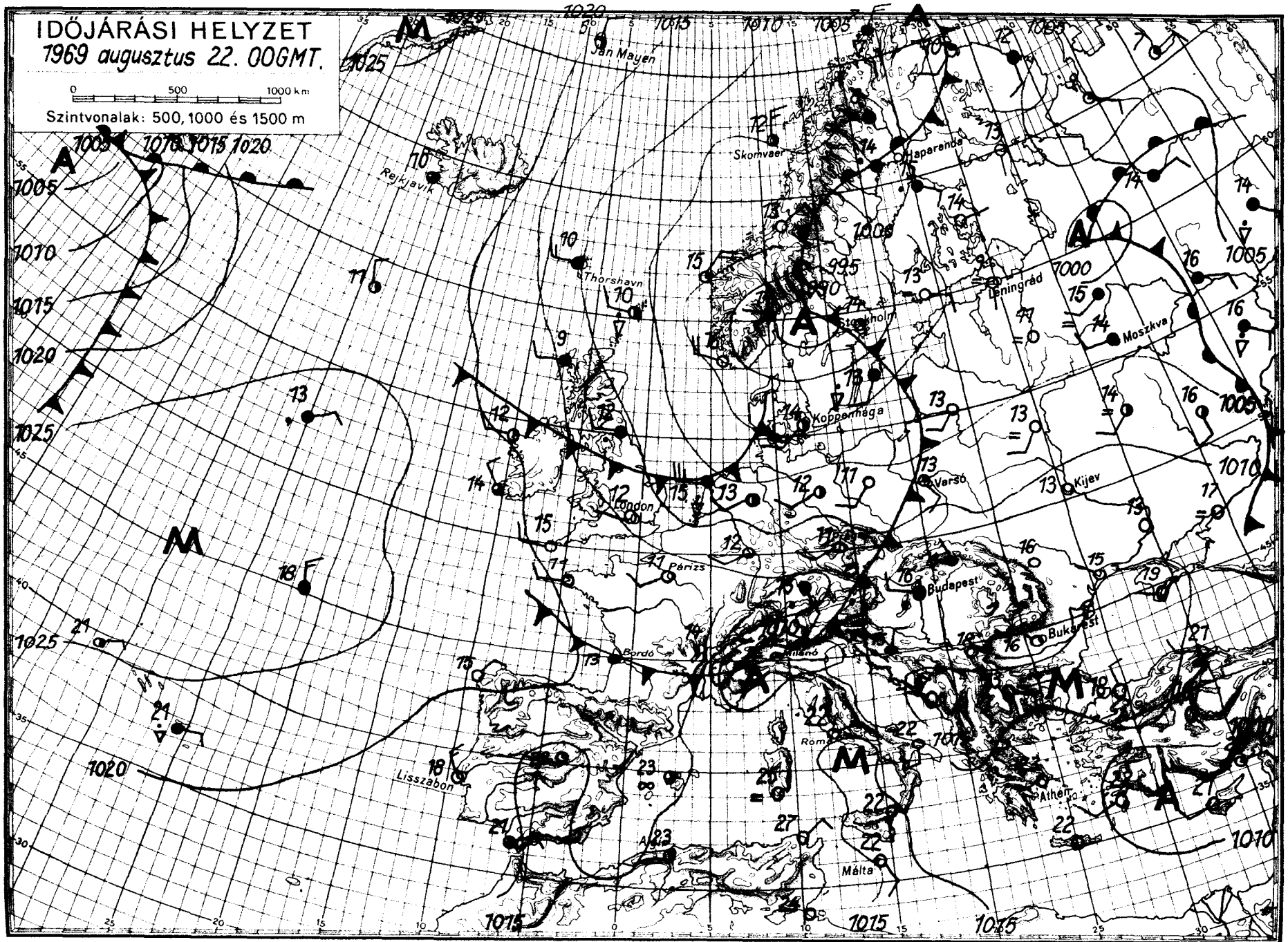
.1969...augusztusó, .22. nap .péntek.....	Az utolsó 24 óra adatai					
	Csapadék (mm)		Hőmérsékleti szélsőségek			Napstűtés (óra) tegnap
			tegnapi nappali max.	éjszakai min.	min. 5 cm-en	
12815 Magyaróvár	4		21	14	13	2
822 Győr	4	∇	23	14	14	4
825 Pápa	10		23	13	13	4
805 Sopron	7		19	13	12	1
812 Szombathely	17	R	22	13	12	2
910 Szentgotthárd	43	R	23	13	12	
915 Zalaegerszeg	31	R	25	13	13	
Lenti	35		26	13	13	
925 Nagykanizsa	23	R	26	13	13	
920 Keszthely	22	R	23	13	13	5
Tihany	5		25	14	13	
935 Siófok	6	=	24	14	13	8
942 Pécs	8	R	26	11	10	9
941 Misinatető (534 m)	10		24	11	11	9
Siklós	7	R	26	12	11	
827 Farkasgyepű (400 m)	15		21	12	11	
Veszprém	8		25	13	12	
833 Tatabánya	3		25	14	13	
839 Budapest (Ferihegy)	ny	=	26	14	-	
840 Budapest OMI	ny		27	15	14	8
841 Budapest (Szabadság, 474 m)	1		24	12	12	6
Martonvásár	1		25	14	13	
835 Székesfehérvár	2		26	13	13	
Dunaújváros	1		26	14	14	
Szekszárd	8	∇	29	12	10	
Mohács	10	R	29	12		
960 Baja	3	R	28	14	13	9
955 Kalocsa	4		28	14	14	
Cegléd	ny		28	15	14	9
860 Szolnok	1	∇	27	15	14	8
970 Kecskemét	5	∇	27	15	13	8
Kiskunfélegyháza	3		27	15	14	
982 Szeged	2	∇	29	15	13	11
Mezőhegyes	1		29			
Orosháza	3		27	15	13	
990 Békéscsaba	2		27	14	13	11
875 Túrkeve	4		28	15	14	9
Berettyóújfalú	3		26	15	15	
882 Debrecen	1	∇	26	16	15	8
892 Nyíregyháza	ny	∇	26	15	15	9
788 Kisvárd	.		26	16	15	9
Mátészalka	ny		28	16	11	
Tiszabecs	1		25	14		
Vác	1	=	26	15	14	
Gödöllő	1	∇	25	13	13	
Lőrinci	1		26	14	-	
Gyöngyös	1		26	14	14	
Balassagyarmat	2	∇	23	14	13	
755 Salgótarján	2		24	14	14	
Galyatető (932 m)						
851 Kékestető (1000 m)	2	=	18	9	9	7
Mátraháza (872 m)						
865 Eger	ny		26	14	13	7
Putnok	1	=	26	14	13	
Lillafüred	4	∇	25	13		
772 Miskolc	3	∇	25	14	13	7
Füged						
778 Sárospatak	6	R	25	12	12	8

24 órai csapadék (mm)		
Rajka	4	
Kapuvár	7	=
Csorna	7	-
Komárom	3	
Káld		
Kőszeg	16	
Kőrmend	29	R
Letenye	42	R
Sümeg		
Zirc	9	
Kisbér	4	
Mór	4	
Alcsút	2	
Esztergom		
Dobogókő	2	
Fonyód	16	R
Tab	6	
Sárbogárd	1	
Lengyel	9	
Nagykónyi	10	R
Marcali	17	R
Somogyuszob	17	
Kaposvár	7	
Barcs	7	R
Szigetvár	16	∇
Bácsalmás	2	
Kiskunhalas	4	
Izsák	5	∇
Kunsztlmiklós	ny	
Örkény	1	
Nagykát	1	
Jászapáti	ny	A
Tizsakécske	8	
Nagykőrös	2	
Kistelek	3	
Makó	ny	
Szentes	1	
Szarvas	3	
Szeghalom	4	
Körösszakál	3	
Tiszaroff	.	
Poroszló	.	A
Karcag	2	
Hortobágy		
Polgár	ny	
Hajdúdorog	1	
Nyírlugos	.	
Csenger	1	
Vásárosnamény	ny	A
Záhony	2	
Királyrét		
Romhány	2	
Borsodnád	2	
Jósvafő	12	∇
Szendrőlád	1	
Hidasnémeti	5	R
Tokaj	ny	
Szentendre	1	

IDŐJÁRÁSI HELYZET 1969 augusztus 22. 00GMT.

0 500 1000 km

Szintvonalak: 500, 1000 és 1500 m



IDŐJÁRÁSI NAPIJELENTÉS

ЕЖЕДНЕВНЫЙ МЕТЕОРОЛОГИЧЕСКИЙ БЮЛЛЕТЕНЬ • DAILY WEATHER REPORT
BULLETIN QUOTIDIEN DE TEMPS • TÄGLICHER WETTERBERICHT

KIADJA AZ ORSZÁGOS METEOROLÓGIAI INTÉZET
BUDAPEST II. KITAIBEL PÁL UTCA 1
TELEFON: KÖZPONT: 353-500, IDŐJELZŐ OSZT.: 150-410

MEGJELENIK NAPONKÉNT • ELŐFIZETÉSI ÁRA
A POSTAI KÖLTSÉGGEL EGYÜTT NEGYEDÉVRE 60, Ft
KIADÁSÉRT FELEL AZ INTÉZET IGAZGATÓJA

82. évfolyam 235. szám.

+ Budapest +

1969. augusztus 23. szombat

Az időjárási helyzet ma reggel és a várható időjárás:

Miután a hűvös óceáni levegő Nyugat-és Közép-Európát elárasztotta tovább folytatja útját a Szovjetunió európai térségei, valamint a Balkán-félsziget felé. Hatására jelentős lehülés következett be és a tartósan felhős, esős helyeken a nappali felmelegedés nem érte el a 20 fokot sem. Ma hajnalban az Alpokban és az Északkeleti-Kárpátok vidékén újabb esőzések kezdődtek.

Hazánkban pénteken a délkeleti megyék kivételével jobbára borult volt az ég. Sokfelé esett az eső, keleten újabb zivatarok keletkeztek. A lehullott eső mennyisége több helyen elérte a 15, 30 mm-t, de Somogyuszobról és Bajáról 31, Lengyelből 32, a Baranya megyei Mágocsról 39 mm-t jelentette. A hőmérséklet csúcserőte napközben a Dunántúl nagy részén 20 fok alatt maradt, máshol 20,23 fok között alakult. Szombaton hajnalban 10, 15 fokig hült le a levegő. Délelőtt az ország nyugati és keleti része között nagy hőmérséklet különbség alakult ki 11 órakor Szombathelyen 13, Békéscsabán 22 fokot mértek. Sokfelé esett az eső.

Ma 12 órakor Budapesten a hőmérséklet 15 fok volt, a tengerszintre átszámított légnyomás 761 mm, változatlan.

A Balaton vizének hőmérséklete Siófoknál 11 órakor: 20,0 fok volt.

Várható időjárás vasárnap estig:

Szombaton: erősen felhős, borult idő, sokfelé esővel.

Vasárnap: időnként felszakadozó felhőzet, főként keleten többfelé esővel.

Mérsékelt, napközben megélénkülő nyugati, északnyugati szél.

Hűvös marad az idő.

Várható legalacsonyabb éjszakai hőmérséklet: 9, 14,

legmagasabb nappali hőmérséklet vasárnap: 17, 22 fok között.

Dunay Sándorné s.k.

A hőmérséklet napi középértéke és eltérése a 90 évi átlagtól /Budapesten/:

1969. VIII. 22.: 17,1 C^o, -3,8 C^o.

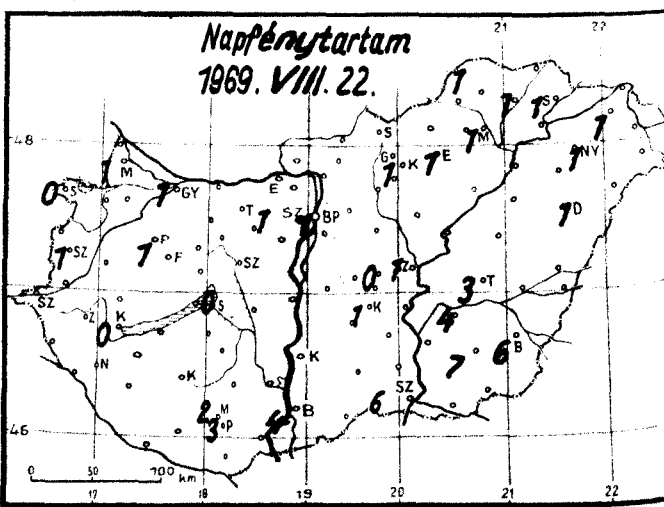
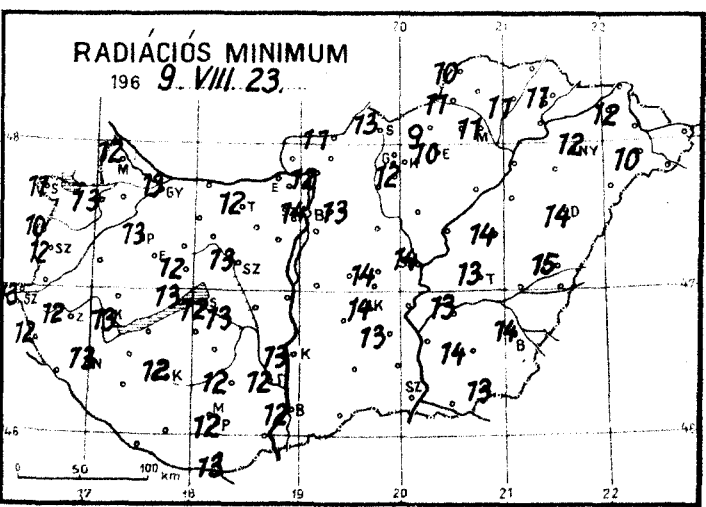
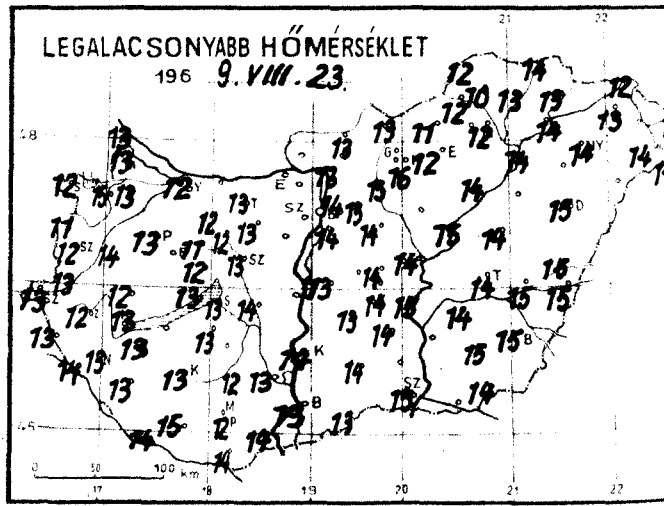
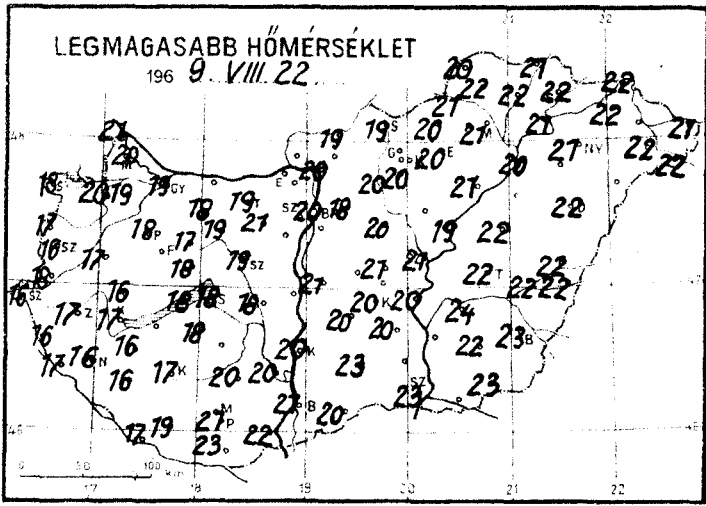
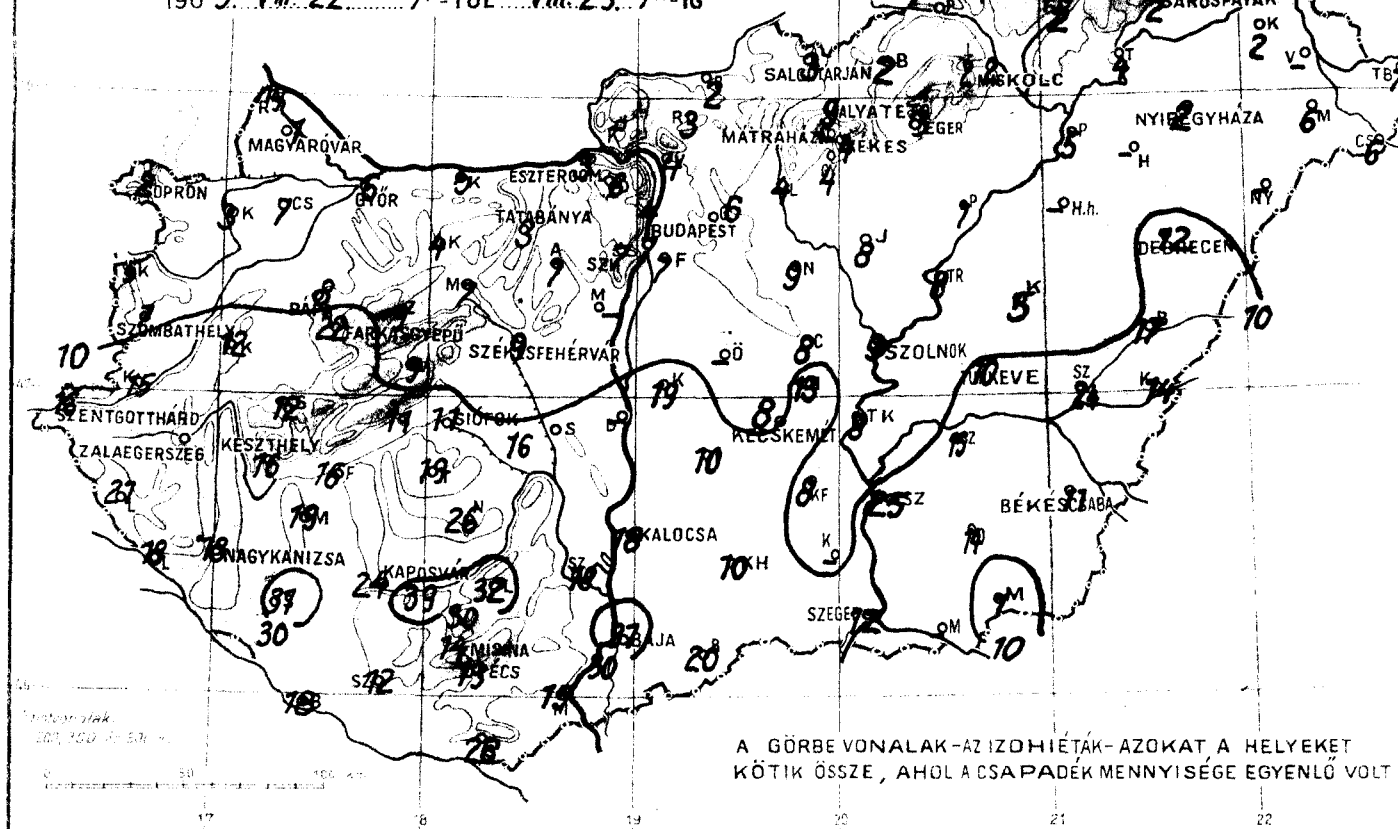
1871 óta ezen a napon Budapesten előfordult:

legmagasabb hőmérséklet: 38,4 C^o /1943/

legalacsonyabb hőmérséklet: 9,5 C^o /1924/

CSAPADÉKELOSZLÁS

AZ UTOLSÓ 24 ÓRÁBAN
1969. VIII. 22. 7^h-TÓL VIII. 23. 7^h-IG

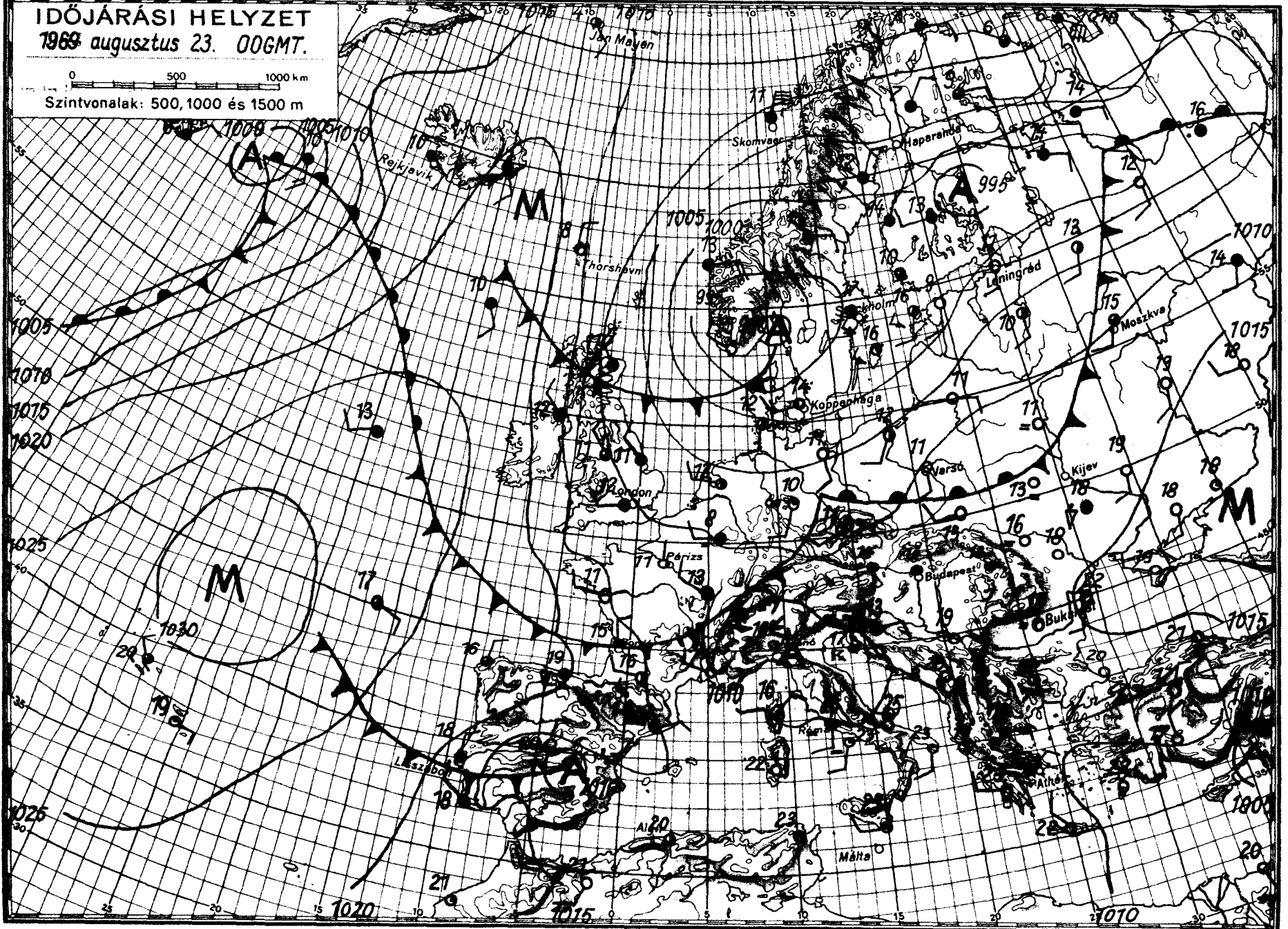


1969. augusztus 23. nap szombat	Az utolsó 24 óra adatai						24 órai csapadék mm	
	Csapadék (mm)		Hőmérsékleti szélsőségek			Napsütés (óra) tegnap		
			tegnapi nappali max.	éjszakai min.	min. 5 óm-en			
12815 Magyaróvár	1		20	13	12	1	Rajka	
822 Győr	6		19	13	13	1	Kapuvár	3 =
825 Pápa	8		18	13	13	1	Csorna	7
805 Sopron	2		18	12	11	0	Komárom	5
812 Szombathely	7		16	12	12	1	Káld	12
910 Szentgotthárd	16		16	13	13		Kőszeg	5
915 Zalaegerszeg	16		17	12	12		Körmend	15
Lenti	21		16	13	12		Letenye	18
925 Nagykanizsa	18	R	16	13	13		Sümeg	12
920 Keszthely	16		17	13	13	0	Zirc	9
Tihany	11		18	13	13		Kisbér	4
935 Siófok	11		18	13	12	0	Mór	7
942 Pécs	13	R	21	12	12	3	Alcsút	7
941 Misinatető (534 m)	14		17	12	12	2	Esztergom	3
Siklós	26	R	23	14	13		Dobogókő	6
827 Farkasgyepű (400 m)	22		15	11	11		Fonyód	16
Veszprém	9		18	12	12		Tab	19
833 Tatabánya	3		19	13	12		Sárbogárd	16
839 Budapest (Ferihegy)	7		-	14	-		Lengyel	32
840 Budapest OMI	7		20	14	14	1	Nagykónyi	26
841 Budapest (Szabadság, 474 m)	7		17	11	10	1	Marcali	19
Martonvásár							Somogyuszob	31
835 Székesfehérvár	9		19	13	13		Kaposvár	24
Dunaujváros							Barcs	18
Szekszárd	18		20	13	12		Szigetvár	12
Mohács	15	R	22	14			Bácsalmás	20
960 Baja	31	R	21	13	12	4	Kiskunhalas	10
955 Kalocsa	18		20	14	13		Izsák	10
Cegléd	8		21	14	14	0	Kunsztniklós	19
860 Szolnok	9	L	21	14	14	1	Örkény	
970 Kecskemét	8	R	20	14	14	1	Nagykátá	9
Kiskunfélegyháza	8		20	14	13		Jászapáti	8
982 Szeged	12	R	23	15	15	6	Tiszakécske	8
Mezőhegyes	1		23	14	13		Nagykőrös	13
Oroszáza	14		22	15	14	7	Kistelek	
990 Békéscsaba	11	R	23	15	14	6	Makó	
875 Túrkeve	10		22	14	13	3	Szentes	25
Berettyóújfalu	17		22	15	15		Szarvas	15
882 Debrecen	12	V	22	15	14	4	Szeghalom	24
892 Nyíregyháza	2		21	14	12	1	Kőrösszakál	14
788 Kisvárd	2		22	13	12	1	Tiszaroff	8
Mátészalka	6		22	14	10		Poroszló	7
Tiszabecs	7		21	13			Karcag	5
Vác	4		20	13	12		Hortobágy	
Gödöllő	6	V	18	13	13		Polgár	5
Lőrinci	4		20	15	-		Hajdúdorog	
Gyöngyös	4		20	16	12		Nyírlugos	
Balassagyarmat	2		19	13	11		Csenger	6
755 Salgótarján	3		19	13	13		Vásárosnamény	
Galyatető (932 m)	9	V	19	9			Záhony	1
851 Kékestető (1000 m)	4	≡	13	8	8	1	Királyrét	
Mátraháza (672 m)							Romhány	
865 Eger	3	=	20	12	10	1	Borsodnádásd	2
Putnok	1	=	21	12	11		Jósvafő	1
Lillafüred	2		19	12			Szendrőléd	1
772 Miskolc	2	V	21	12	11	1	Hidasnémeti	1
Füged	2		21	12	11		Tokaj	4
778 Sárospatak	2		22	13	11	1	Szentendre	4

IDŐJÁRÁSI HELYZET
1969 augusztus 23. 00GMT.

0 500 1000 km

Szintvonalak: 500, 1000 és 1500 m



IDŐJÁRÁSI NAPIJELENTÉS

ЕЖЕДНЕВНЫЙ МЕТЕОРОЛОГИЧЕСКИЙ БЮЛЛЕТЕНЬ · DAILY WEATHER REPORT
BULLETIN QUOTIDIEN DE TEMPS · TÄGLICHER WETTERBERICHT

KIADJA AZ ORSZÁGOS METEOROLÓGIAI INTÉZET
BUDAPEST II. KITAIBEL PÁL UTCA 1
TELEFON: KÖZPONT: 353-500, IDŐJELZŐ OSZT.: 150-410

MEGJELENIK NAPONKÉNT * ELŐFIZETÉSI ÁRA
A POSTAI KÖLTSÉGGEL EGYÜTT NEGYEDÉVRE 60. Ft
KIADÁSÉRT FELEL AZ INTÉZET IGAZGATÓJA

82. évfolyam 236. szám.

1969. augusztus 24. vasárnap

Az időjárás helyzete ma reggel és a várható időjárás:

Az észak, északnyugat felől érkező hűvös, nedves, óceáni levegő, Olaszország déli része, a Balkán-félsziget és a Szovjetunió európai területe déli felének kivételével, egész Európát elárasztotta. Hatására általában felhős, hűvös az idő, többfelé esik az eső, az Appennini-félsziget és a Délkeleti-Kárpátok térségéből zivatarokat jelentenek. Nyári meleg, 30 fokot megközelítő hőmérsékleti csúcserték csak szárazföldünk legdélibb és a Fekete-tenger környékén alakul ki.

Hazánk fölött szombaton délkeleten és keleten változóan felhős volt az ég, és 4, 8 órán át sütött a nap. Így a hőmérséklet a koradélutáni órákra 23, 28 fokig emelkedett. Az ország többi részén számottevő napsütés nem volt, a hőmérséklet csúcsertéke általában 18, 23, az északnyugati határvidéken 15, 18 fok között alakult ki. Sokfelé esett az eső, a déli megyékből zivatarokat is jelentettek. A lehullott csapadék mennyisége Bács-Kiskun és Baranya megyében többfelé meghaladta a 15, 20 mm-t, sőt Baján 29 mm eső esett. Az ország többi részén általában 5 mm alatti csapadékmennyiséget mértek. Vasárnapra virradó éjszaka északnyugaton 9, 11 másfelé 12, 16 fokig hűlt le a levegő. Ma délelőtt időnként kissé felszakadozott a felhőzet, szórványosan előforduló kisebb esőket, Békéscsabáról zivatart jelentettek. 11 órára a Dunántúlon 15 - 17, az ország többi részén 18 - 24 fokig emelkedett a hőmérséklet.

Ma 12 órakor a hőmérséklet Budapesten 20 fok, a tengerszintre átszámított légnyomás 759 mm, alig változik.

A Balaton vizének hőmérséklete Siófoknál 11 órakor 20 fok volt.

Várható időjárás hétfő estig:

Időnként felszakadozó felhőzet, még többfelé esővel, egy-két helyen zivatarral.

Gyenge, változó irányú, majd kissé megélénkülő keleti, délkeleti szél. Az évszakhoz képest hűvös idő tovább tart.

Várható legalacsonyabb éjszakai hőmérséklet: 10, 15,

legmagasabb nappali hőmérséklet hétfőn: 17, 22 fok között.

Vissy Károly s.k.

A hőmérséklet napi középértéke és eltérése a 90 évi átlagtól /Budapesten/:

1969. VIII. 23.: 16,2 C°, -4,4 C°.

1871 óta ezen a napon Budapesten előfordult:

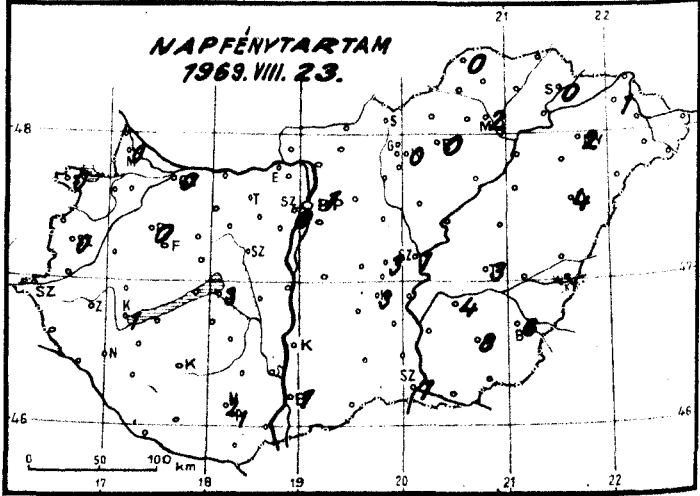
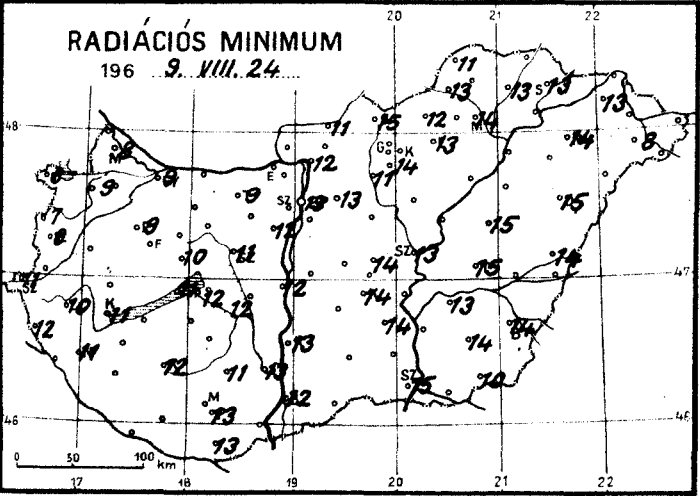
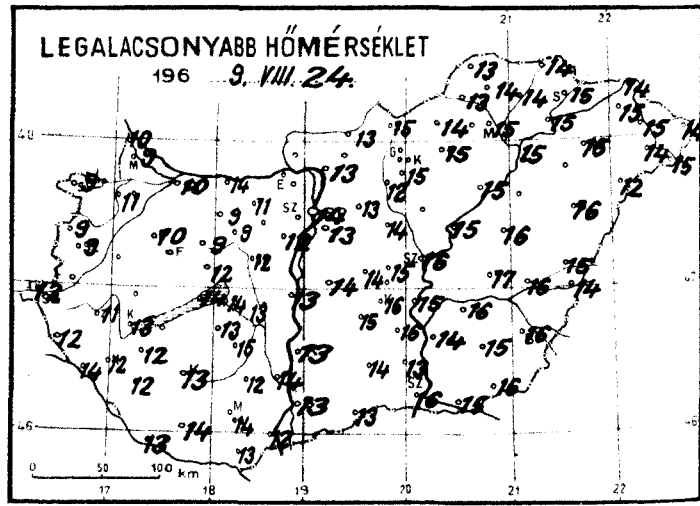
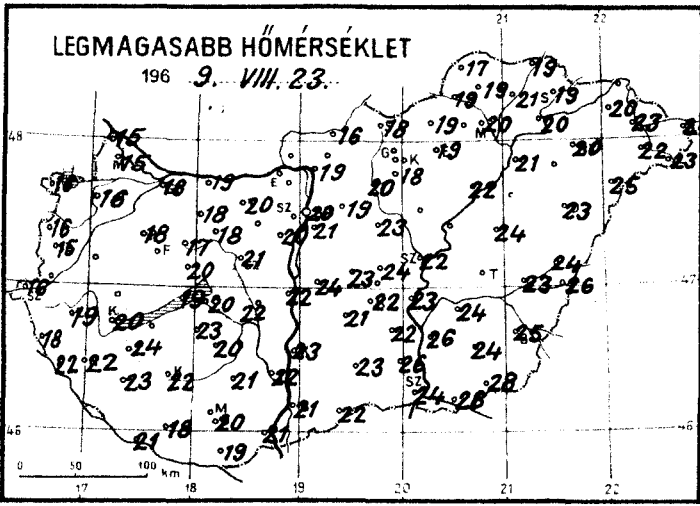
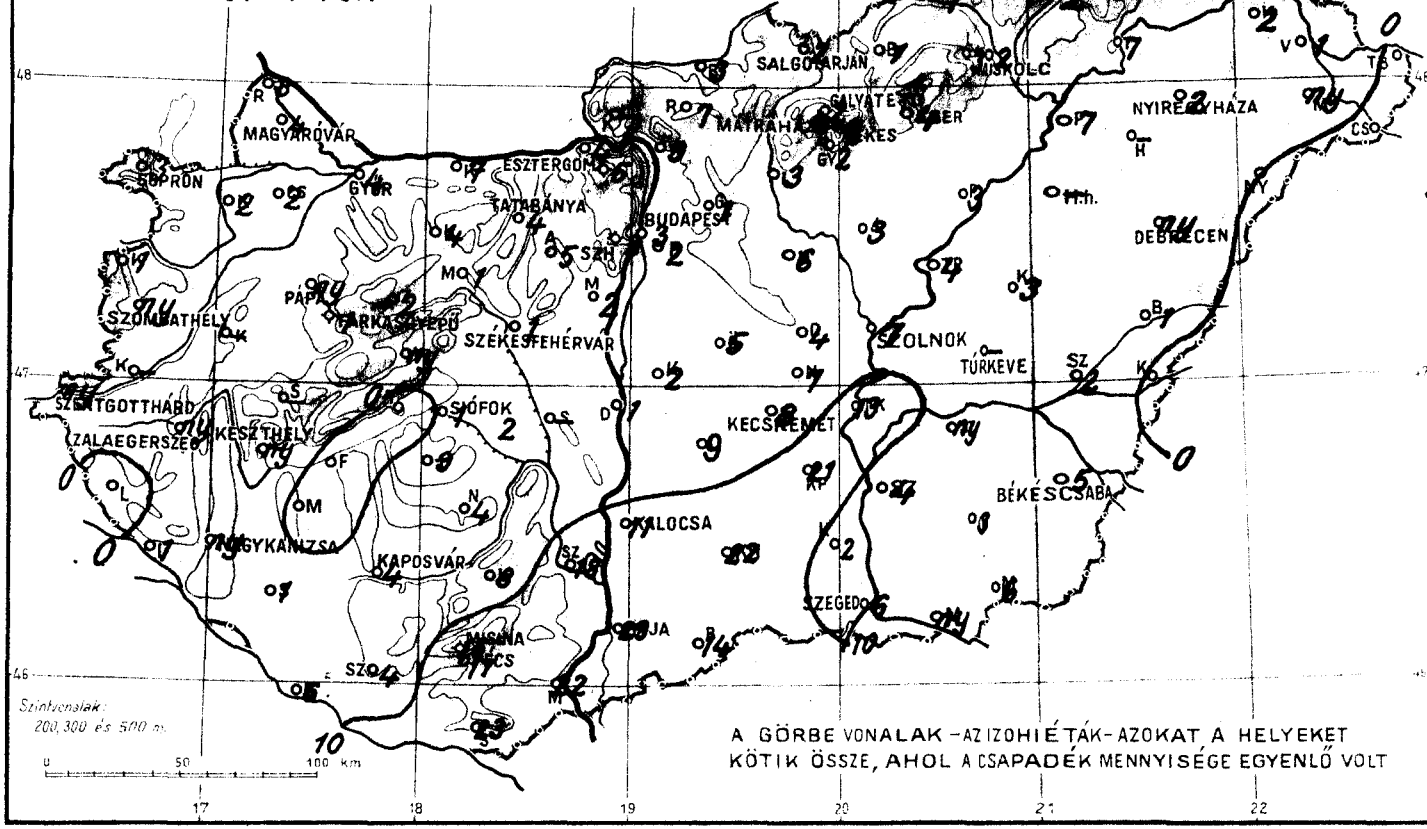
legmagasabb hőmérséklet: 36,6 C° /1943/
legalacsonyabb hőmérséklet: 10,5 C° /1957/

69.481.

CSAPADÉKELOSZLÁS

AZ UTOLSÓ 24 ÓRÁBAN

196 9. VIII. 23. 7^h-TÓL VIII. 24. 7^h-IG



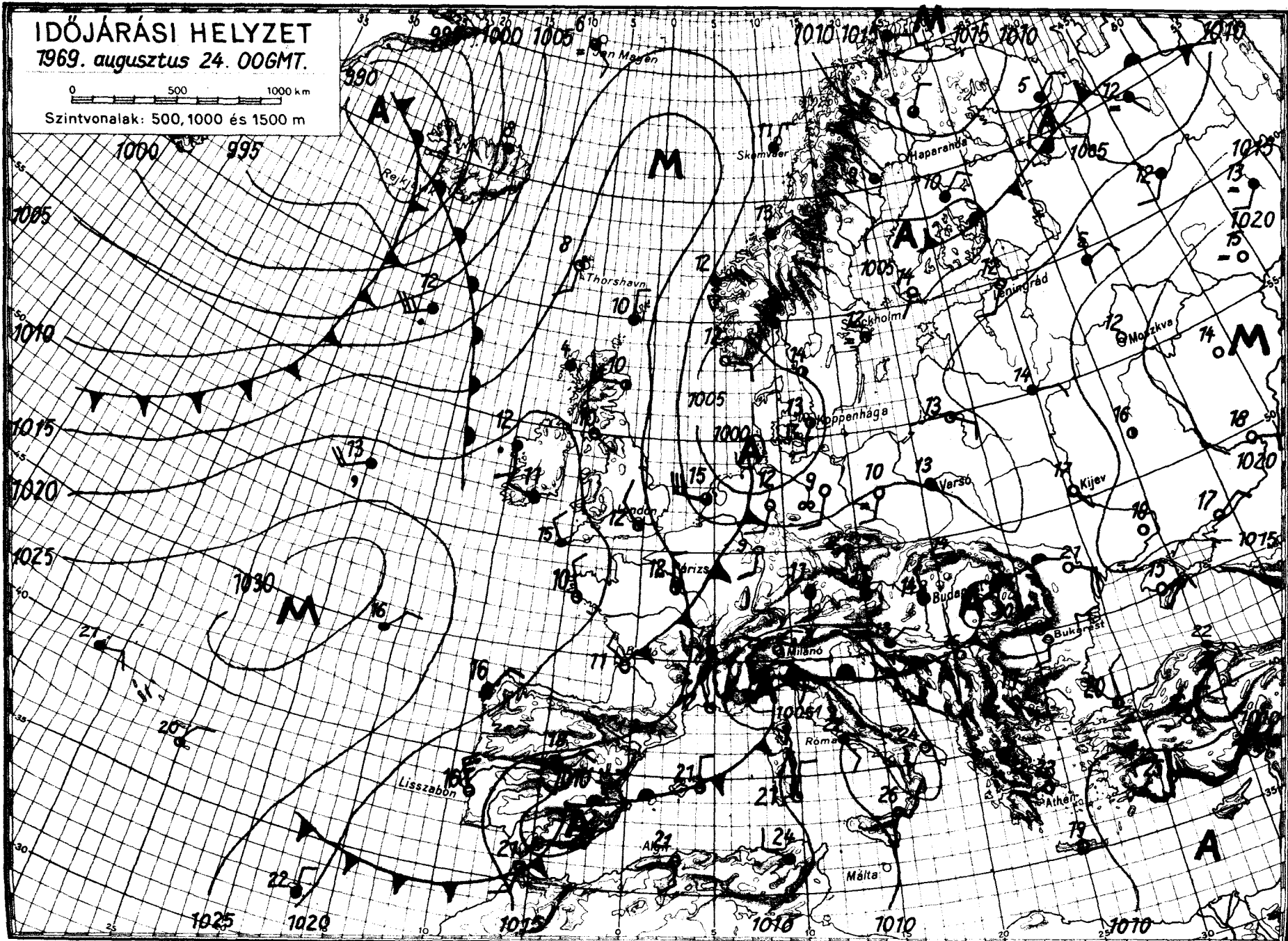
1969. augusztus 24 nap vasárnap	Az utolsó 24 óra adatai					
	Csapadék (mm)		Hőmérsékleti szélsőségek			Napsütés (óra) tegnap
			tegnapi nappali max.	éjszakai min.	min. 5 cm-en	
12815 Magyaróvár	4		15	9	8	0
822 Győr	4	=	18	10	9	0
825 Pápa	ny		18	10	9	0
805 Sopron	3		16	9	8	0
812 Szombathely	ny		15	9	8	0
910 Szentgotthárd	ny		16	12	11	
915 Zalaegerszeg	ny		19	11	10	
Lenti	.		18	12	12	
925 Nagykanizsa	ny		22	12	11	
920 Keszthely	ny		20	13	11	1
Tihany	.		19	14	11	
935 Siófok	1	∇	20	14	12	3
942 Pécs	17	R	20	14	13	1
941 Misinatető (534 m)	16	R	18	12	12	2
Siklós	23	R	19	13	13	
827 Farkasgyepű (400 m)	1		18	10	9	
Veszprém	ny	=	20	12	10	
833 Tatabánya	4	A	20	11	9	
839 Budapest (Ferihegy)	2	∇	21	13	-	
840 Budapest OMI	3		20	14	13	1
841 Budapest (Szabadság, 474 m)	2	≡	18	12	10	0
Martonvásár	2		20	12	12	
835 Székesfehérvár	1		21	12	11	
Dunaújváros	1		22	13	12	
Szekszárd	18	=	22	14	13	
Mohács	22	R	21	12		
960 Baja	29	R	21	13	12	1
955 Kalocsa	11	R	23	13	13	
Cegléd	4		24	15	14	3
860 Szolnok	7	=	22	16	13	1
970 Keoskemét	8	≡	22	16	14	3
Kiskunfélegyháza	21	R	22	16	14	
982 Szeged	6	R	24	16	15	7
Mezőhegyes	6	R≡	28	16	10	
Orosháza	3		24	15	14	8
990 Békéscsaba	5	R	25	16	14	6
875 Túrkeve	-		-	17	15	3
Berettyóújfalu	1	A	24	15	14	
882 Brecen	ny	=	23	16	15	4
892 Nyíregyháza	2	∇=	20	15	14	2
788 Iisvárd	2		20	15	13	1
Mátészalka	ny		22	14	8	
Tiszabecs	.		24	14		
Váo	9		19	13	12	
Gödöllő	1	∇	19	13	13	
Lőrinci	3		20	12	11	
Gyöngyös	2		18	15	14	
Balassagyarmat	3		16	13	11	
755 Salgótarján	2		18	15	15	
Galyatető (932 m)	2	∇≡	14	10		
851 Kékestető (1000 m)	3	≡	13	12	11	0
Mátraháza (672 m)	-		-	-		
865 Eger	4		19	15	13	0
Putnok	1		19	13	13	
Lillafüred	3	=	20	14		
772 Miskolc	2	=	20	15	14	2
Füged	2		21	14	13	
778 Sárospatak	5		19	15	13	0

24 órai csapadék mm		
Rajka	8	
Kapuvár	2	A
Csorna	2	
Komárom	7	
Káld	-	
Kőszeg	1	
Körmend	-	
Letenye	1	
Sümege	-	
Zirc	2	
Kisbér	4	A
Mór	1	
Alesút	5	
Esztergom	4	
Dobogókő	5	≡
Fonyód	.	
Tab	9	
Sárvíz	2	
Sárvíz	2	
Lengyel	8	
Nagykőnyi	4	
Marcali	.	A
Somogyuszob	1	
Kaposvár	4	
Barcs	6	R
Szigetvár	4	
Bácsalmás	14	R
Kiskunhalas	22	R
Izsák	9	
Kunsztlők	2	
Órkény	5	
Nagykát	6	≡
Jászapáti	3	
Tiszakécske	13	
Nagykőrös	7	
Kistelek	2	R
Makó	ny	R
Szentes	4	∇
Szarvas	ny	∇
Szeghalom	2	
Körösszakál	.	
Tiszaroff	4	
Poroszló	3	
Karcag	3	∇A
Hortobágy	-	
Polgár	7	∇
Hajdúdorog	-	
Nyírlugos	.	
Csenger	.	A
Vásárosnamény	1	
Záhony	3	
Királyrét	-	
Romhány	7	∇
Borsodnád	1	
Jósvafő	1	
Szendrőlád	3	
Hidasnémeti	4	
Tokaj	7	

IDŐJÁRÁSI HELYZET 1969. augusztus 24. 00GMT.

0 500 1000 km

Szintvonalak: 500, 1000 és 1500 m



IDŐJÁRÁSI NAPIJELENTÉS

ЕЖЕДНЕВНЫЙ МЕТЕОРОЛОГИЧЕСКИЙ БЮЛЛЕТЕНЬ • DAILY WEATHER REPORT
BULLETIN QUOTIDIEN DE TEMPS • TÄGLICHER WETTERBERICHT

KIADJA AZ ORSZÁGOS METEOROLÓGIAI INTÉZET
BUDAPEST II. KITAIBEL PÁL UTCA 1
TELEFON: KÖZPONT: 353-500, IDŐJELZŐ OSZT.: 150-410

MEGJELENIK NAPONKÉNT • ELŐFIZETÉSI ÁRA
A POSTAI KÖLTSÉGGEL EGYÜTT NEGYEDÉVRE 60, Ft
KIADÁSÉRT FELEL AZ INTÉZET IGAZGATÓJA

82. évfolyam 237. szám.

+ Budapest +

1969. augusztus 25. hétfő

Az időjárás helyzet ma reggel és a várható időjárás:

A Balkán-félsziget legnagyobb részén és a Szovjetunió európai területének déli térségében még folytatódik a nyár. Ott általában kevés a felhő és a hőmérséklet csúcstértékei 30 fok körül alakulnak ki. Európa többi részein változókéony időjárás uralkodik. Sokfelé esik az eső és keletkezik zivatar. Itt a hőmérséklet nem éri el az évszaknak megfelelő értéket. A Kárpát-medencében az elkövetkező 36 órában is felhős, esős lesz az idő.

Hazánkban vasárnap a nyugati megyékben erősen felhős idő volt és napközben sem emelkedett a hőmérséklet 16, 20 foknál magasabbra. A délkeleti megyékben ugyanekkor 5, 7 órán keresztül sütött a nap és 25, 27 fokos maximumok alakultak ki. Országszerte esett az eső. Sokfelé zivatar is keletkezett. Mezőhegyesen és Makón jégeső is hullott. A ma reggel 7 óráig leesett eső mennyisége helyenként elérte a 30, 35, sőt Kenderesen /Szolnok m/ a 36, Kiskunfélegyházán és Tiszakécskén a 37, Nagykőrösön és Szegeden a 44-t. Hajnalra a Dunántúlon 11, 15, máshol 14, 18 fokig hűlt le a levegő. Délelőtt országszerte erősen felhős idő volt. Többfelé esett az eső. A szél helyenként felerősödött. Az ország nyugati és keleti részei között lévő hőmérsékletkülönbség tovább fokozódott. 11 órakor például Szetgotthárdon és Zalaegerszegen csak 13, Debrecenben ugyanekkor 23 fokot mértek.

Ma 12 órakor Budapesten a hőmérséklet 16 fok volt, a tengerszintre átszámított légnyomás 760 mm, gyengén emelkedik.

A Balaton vizének hőmérséklete Siófoknál 11 órakor 18,4 fok volt.

Várható időjárás kedd estig:

Felhős idő.

Többfelé újabb eső, keleten helyenként zivatar.

Mérsékelt, időnként élénk északnyugati szél.

A hőmérséklet keleten is csökken.

Várható legalacsonyabb éjszakai hőmérséklet: 11, 16,

legmagasabb nappali hőmérséklet kedden: 16, 21 fok között.

Kerényi Nárcisz s.k.

Távolabbi kilátások péntekig:

Legalacsonyabb hajnali hőmérsékletek elinté 14, később 10 fok körül. Legmagasabb nappali hőmérsékletek 20 fok körül. Jelentős mennyiségű /legalább 5 mm/ eső az ország területének 60 százalékán várható.

TÁVELŐREJELZŐ CSOPORT

A hőmérséklet napi középértéke és eltérése a 90 évi átlagtól /Budapesten/:

1969. VIII. 24.:

18,9 °C,

-1,6 °C.

1871 óta ezen a napon Budapesten előfordult:

legmagasabb hőmérséklet: 34,3 °C /1918/

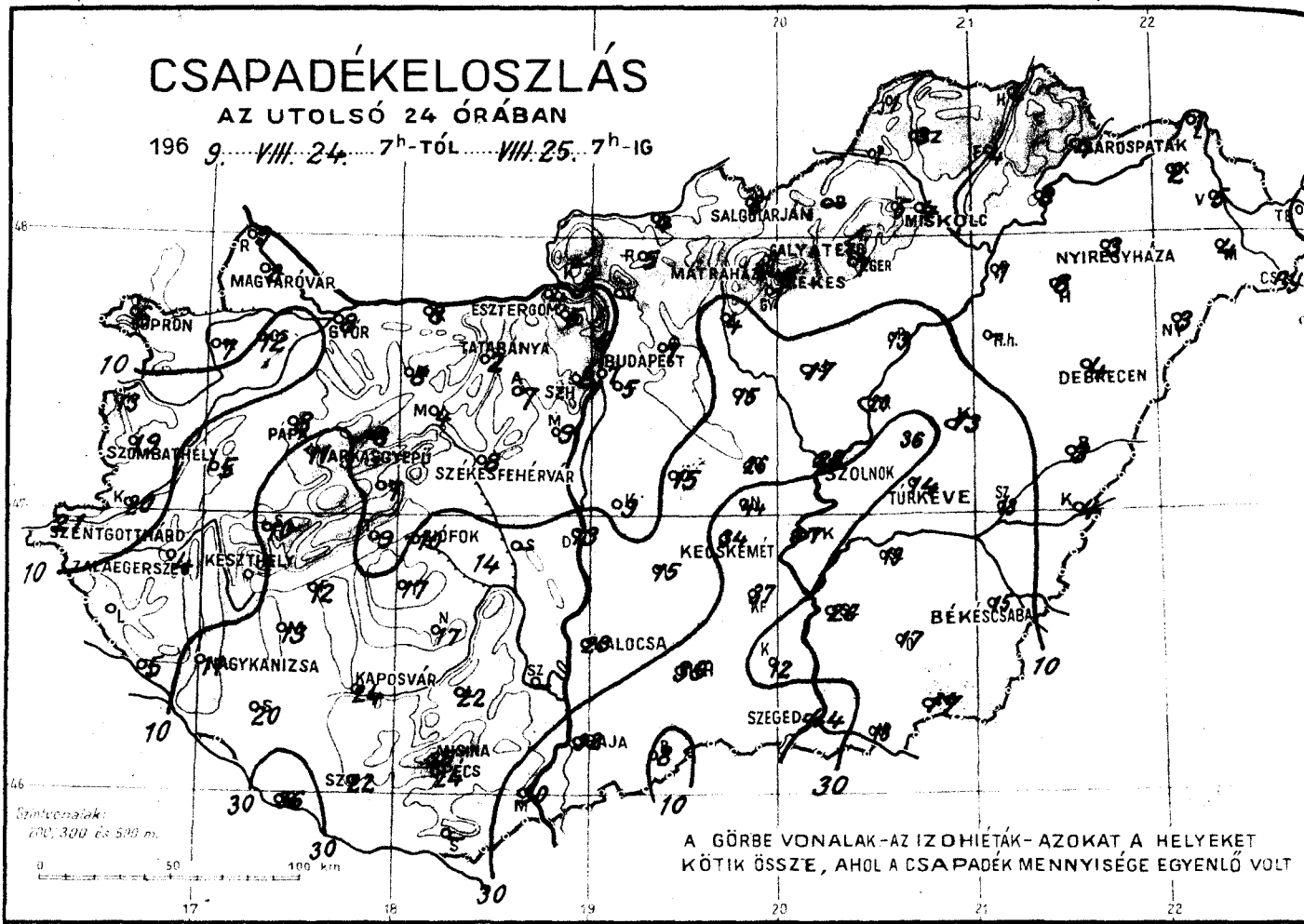
legalacsonyabb hőmérséklet: 10,3 °C /1916/

69.482.

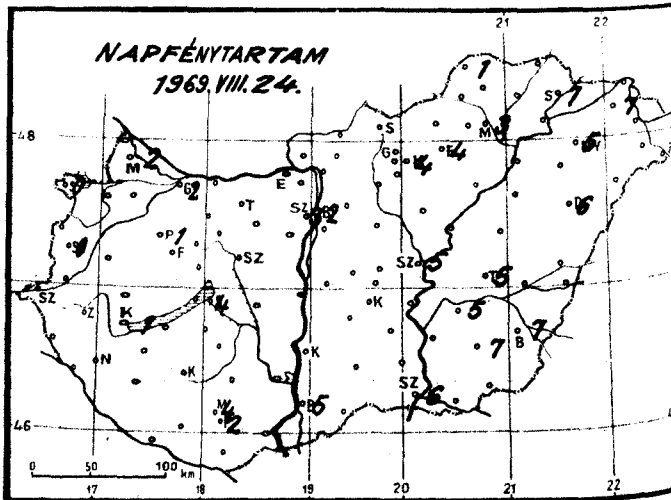
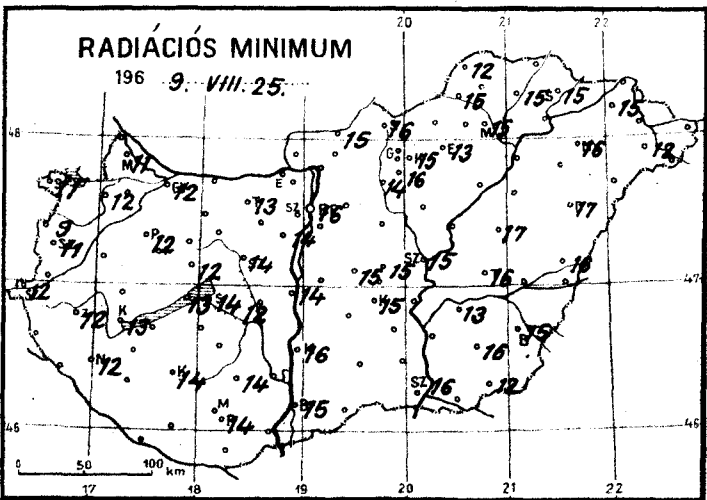
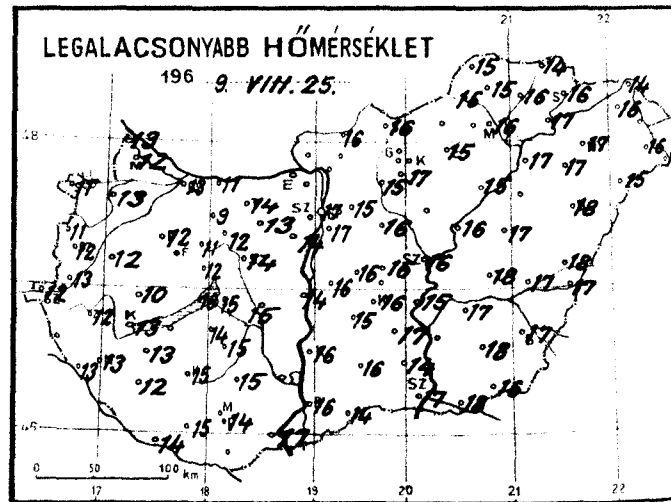
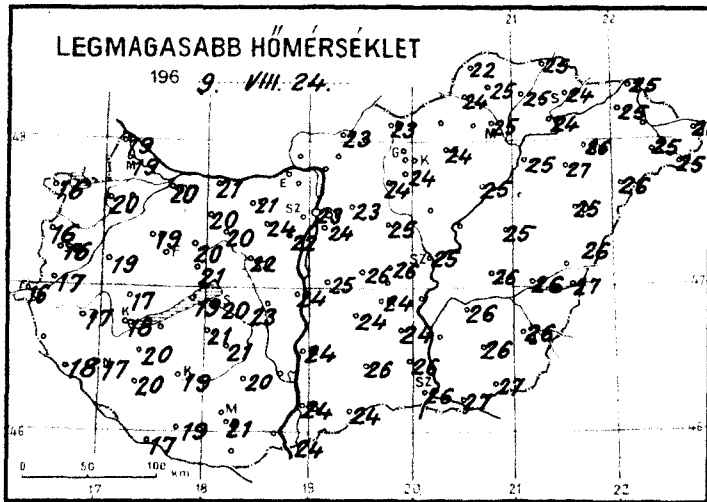
CSAPADÉKELOSZLÁS

AZ UTOLSÓ 24 ÓRÁBAN

1969. VIII. 24. 7^h-TÓL VIII. 25. 7^h-IG



A GÖRBE VONALAK-AZ IZODIÉTÁK-AZOKAT A HELYEKET KÖTIK ÖSSZE, AHO A CSA PADÉK MENNYISÉGE EGYENLŐ VOLT



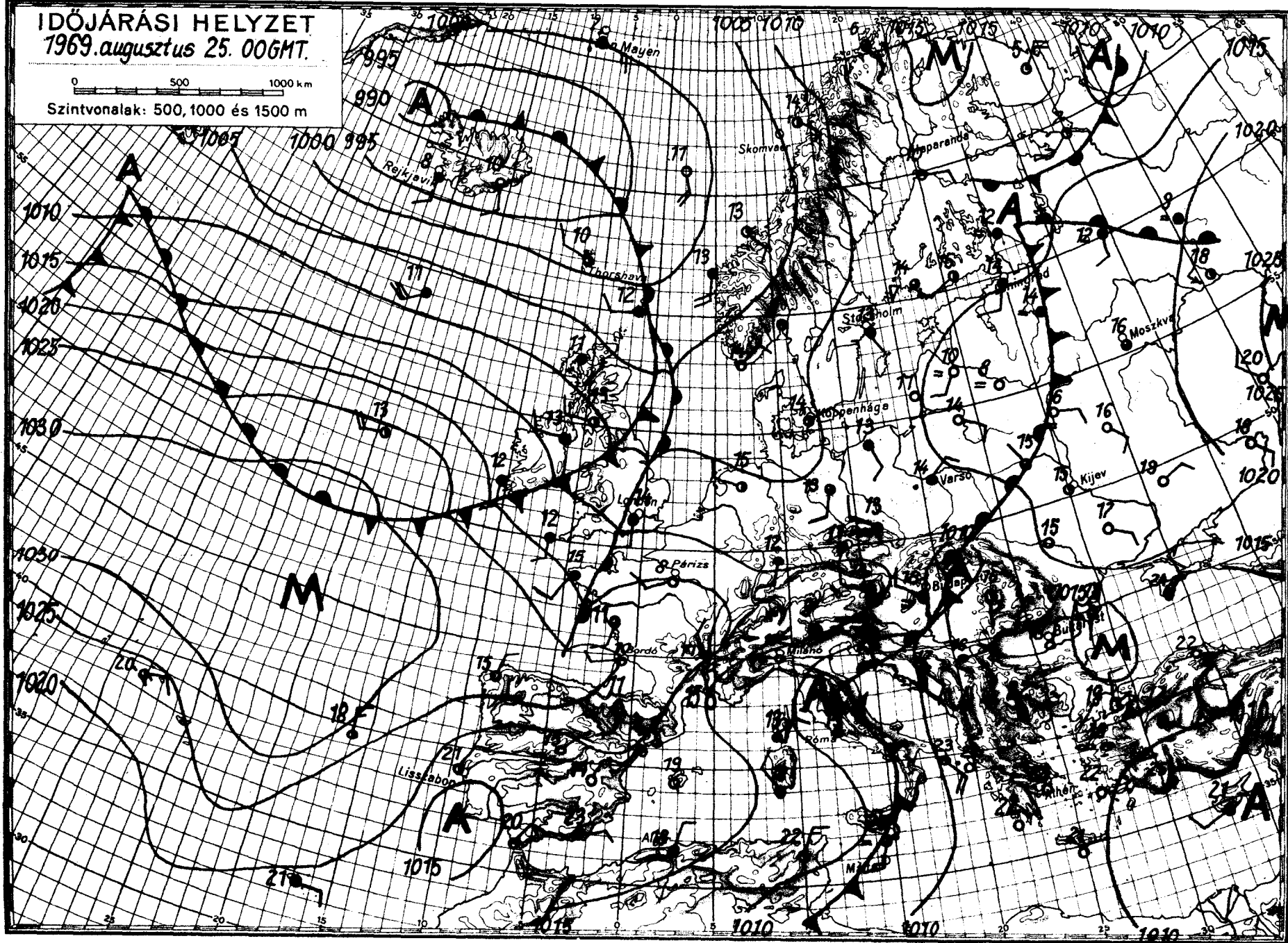
1969. augusztus 25. hétfő nap	Az utolsó 24 óra adatai					
	Csapadék (mm)		Hőmérsékleti szélsőségek			Napsütés (óra) tegnap
			tegnapi nappali max.	éjszakai min.	min. 5 cm-en	
12815 Magyaróvár	8	R	19	12	11	2
822 Győr	8		20	13	12	2
826 Pápa	8		19	12	12	1
805 Sopron	6		16	11	11	0
812 Szombathely	19	V	16	12	11	0
910 Szentgotthárd	21		16	12	12	
915 Zalaegerszeg	4	V	17	12	12	
Lenti						
925 Nagykanizsa	11	R	17	13	12	
920 Keszthely	8		18	13	13	1
Tihany	9		19	14	13	
935 Siófok	10	R	20	15	14	4
942 Pécs	24	R	21	14	14	2
941 Misinatető (534 m)	25		18	13	13	4
Siklós						
827 Farkasgyepű (400 m)	11		18	10	10	
Veszprém	7		21	12	12	
833 Tatahánya	2		21	14	13	
839 Budapest (Ferihegy)	5	V	24	17		
840 Budapest OMI	7	V	23	17	16	2
841 Budapest (Szabadság, 474 m)	8	=	22	14	14	3
Martonvásár	9		22	14	14	
835 Székesfehérvár	8		22	14	14	
Dunaújváros	13	R	24	14	14	
Szekszárd						
Mohács	30	R	24	17		
960 Baja	32	R	24	16	15	5
955 Kalocsa	23	R	24	16	16	
Cegléd	26	R	26	16	15	5
860 Szolnok	28	R	25	16	15	5
970 Kecskemét	34	R	24	16		
Kiskunfélegyháza	37	R	24	17	15	
982 Szeged	44	R	26	17	16	6
Mezőhegyes	17	R	27	16	12	
Oroszáza	17	V	26	18	16	7
990 Békéscsaba	15	R	26	17	15	7
875 Túrkeve	14	R	26	18	16	5
Berettyóújfalu	3	R	26	18	16	
880 Debrecen	4	R	25	18	17	6
892 Nyíregyháza	3	R	26	17	16	5
788 Sávárd	2		25	16	15	7
Mátészalka	4	V	25	16	12	
Tiszabecs	.		26	15		
Vác						
Gödöllő	7	R	23	15	15	
Lőrinci	11	R	24	15	14	
Gyöngyös	7		24	17	16	
Balassagyarmat	4	V	23	16	15	
755 Salgótarján	8		23	16	16	
Galyatető (932 m)	7	V	18	12		
851 Kékestető (1000 m)	8	V	17	12	12	4
Mátraháza (872 m)						
865 Eger	7		24	15	13	4
Putnok	1		24	16	15	
Lillafüred	5		22	15	15	
772 Miskolc	4	V	25	16	15	3
Füged	4		25	16	14	
778 Sárospatak	4		24	16	15	7

24 órás csapadék mm		
Rajka	9	
Kapuvár	7	=
Csorna	12	
Komárom	8	
Káld	5	V
Kőszeg	13	
Körmend	20	
Letenye	5	
Sümeg	10	
Zirc	8	
Kisbér	8	
Mór	4	
Alcsút	7	
Esztergom	4	
Dobogókő	5	
Fonyód	12	
Tab	17	R
Sárospatak	14	
Lengyel	22	
Nagykónyi	17	
Marcali	13	
Somogyszob	20	
Kaposvár	24	R
Barcs	36	R
Szigetvár	22	
Bácsalmás	8	R
Kiskunhalas	35	R
Izsák	15	
Kunsztlökés	9	R
Örkény	15	R
Nagykát	15	R
Jászapáti	17	R
Tiszakécske	37	
Nagykőrös	44	R
Kistelek	12	R
Makó	18	R
Szentés	26	R
Szarvas	19	R
Szeghalom	13	R
Kőrösczakál	4	
Tiszaroff	20	R
Poroszló	13	R
Karcag	13	R
Hortobágy		
Polgár	7	R
Hajdúdorog	8	
Nyírlugas	3	
Csenger	ny	V
Vásárosnamény	5	V
Záhony	1	
Királyrét		
Romhány	5	
Borsodnád		
Jósvafő	1	
Szendrőlád	3	
Hidasnémeti	4	
Tokaj	8	V
Szentendre	6	

IDŐJÁRÁSI HELYZET
1969. augusztus 25. 00 GMT.

0 500 1000 km

Szintvonalak: 500, 1000 és 1500 m



IDŐJÁRÁSI NAPIJELENTÉS

ЕЖЕДНЕВНЫЙ МЕТЕОРОЛОГИЧЕСКИЙ БЮЛЛЕТЕНЬ • DAILY WEATHER REPORT
BULLETIN QUOTIDIEN DE TEMPS • TÄGLICHER WETTERBERICHT

KIADJA AZ ORSZÁGOS METEOROLÓGIAI INTÉZET
BUDAPEST II. KITAIBEL PÁL UTCA 1
TELEFON: KÖZPONT: 353-500, IDŐJELZŐ OSZT.: 150-410

MEGJELENIK NAPONKÉNT • ELŐFIZETÉSI ÁRA
A POSTAI KÖLTSÉGGEL EGYÜTT NEGYEDÉVRE 60, Ft
KIADÁSÉRT FELEL AZ INTÉZET IGAZGATÓJA

82. évfolyam 238. szám.

+ Budapest +

1969. augusztus 26. kedd

Az időjárási helyzet ma reggel és a várható időjárás:

Szárazföldünkön általában változékony hűvös az időjárás. Csupán a Fekete-tengertől és a Káspi-tengertől északra fekvő területeken emelkedett a hőmérséklet 30 fok fölé. Az éjszaka folyamán a Kárpát-térségen át délnyugatról északkelet felé átvonult mediterrán ciklon nagy területen váltott ki esőket. Emögött az Alpokon át nyugati széllel hűvösebb levegő áramlik kelet felé, ami a következő nap már teljesen elárasztja a Kárpát-medencét.

Hazánkban hétfőn erősen felhős, borult idő volt. A hőmérséklet napközben a Dunántúlon csak 15, 20, máshol 20, 26 fokig emelkedett. Kedd hajnalra 11, 19 fokig hűlt le a levegő. A kedd reggel 7 óráig terjedő 24 óra alatt több hullámban vonult át esőzés, de a lehullott eső mennyisége általában csak a Dunántúl nyugati felében haladta meg a 10, kisebb területen a 20 mm-t. Néhány helyen zivatar is kialakult. Kedden délelőtt az esőzés fokozatosan a nyugati határmegyékre korlátozódott. 11 órakor a hőmérséklet nyugatról kelet felé haladva 12 és 21 fok között váltakozott. Helyenként élénk szél fujt.

Ma 12 órakor Budapesten a hőmérséklet 15 fok, a tengerszintre átszámított légnyomás 754 mm, mérsékleten emelkedik.

A Balaton vizének hőmérséklete Siófoknál 11 órakor 17 fok.

Várható időjárás szerda estig:

Időnként felszakadozó felhőzet, már kevesebb helyen esővel.

Élénk, fokozatosan mérséklődő változó irányú szél.

Hűvös éjszaka. Többfelé hajnali ködképződés.

A nappali felmelegedés keleten tovább gyengül.

Várható legalacsonyabb éjszakai hőmérséklet: 8, 13,

legmagasabb nappali hőmérséklet szerdán: 16, 21 fok között.

Dr. Tóth Pál s.k.

A hőmérséklet napi középértéke és eltérése a 90 évi átlagtól /Budapesten/:

1969. VIII. 25.: 17,9 C°, -2,7 C°.

1871 óta ezen a napon Budapesten előfordult:

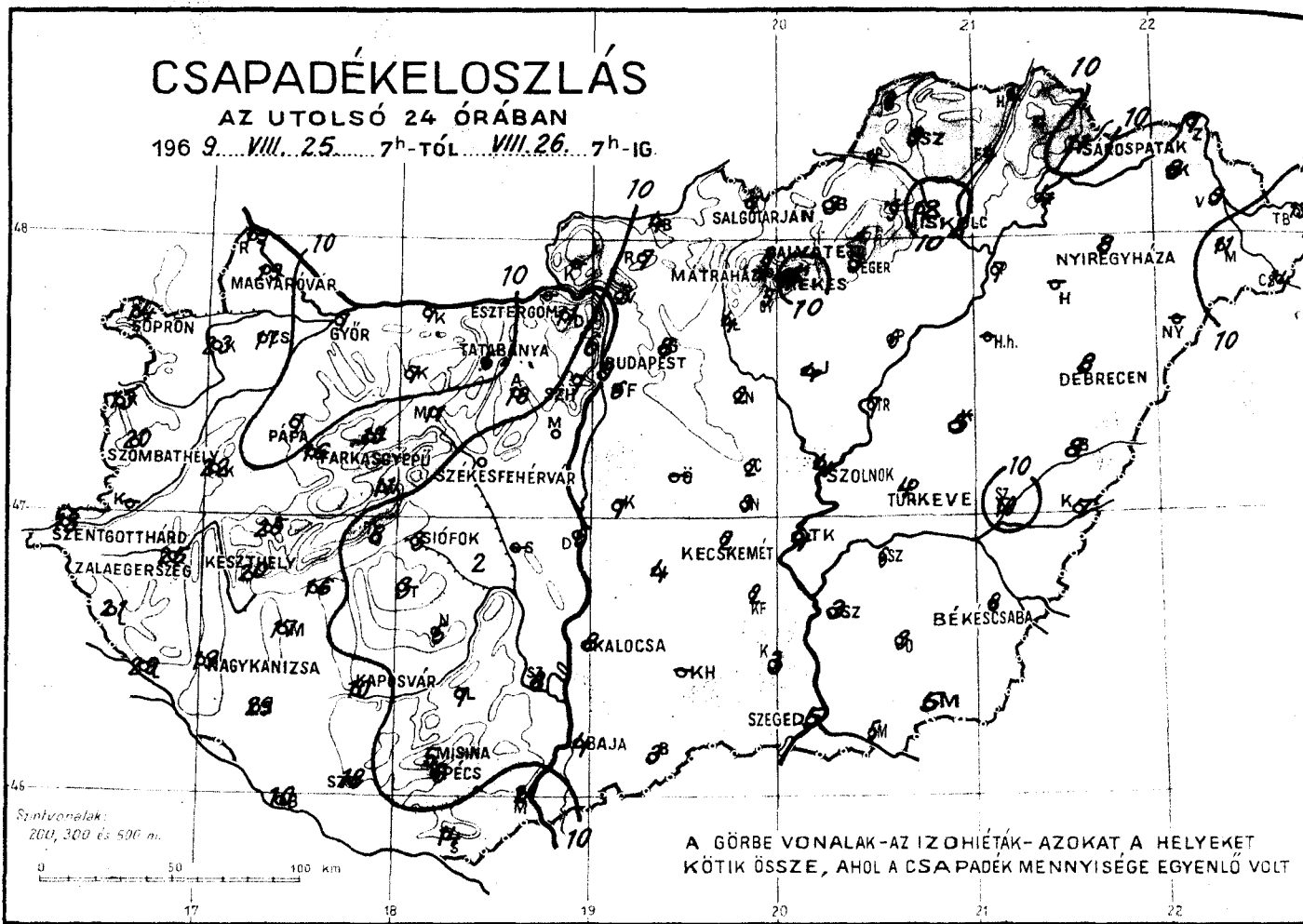
legmagasabb hőmérséklet: 34,6 C° /1890/

legalacsonyabb hőmérséklet: 8,9 C° /1920/

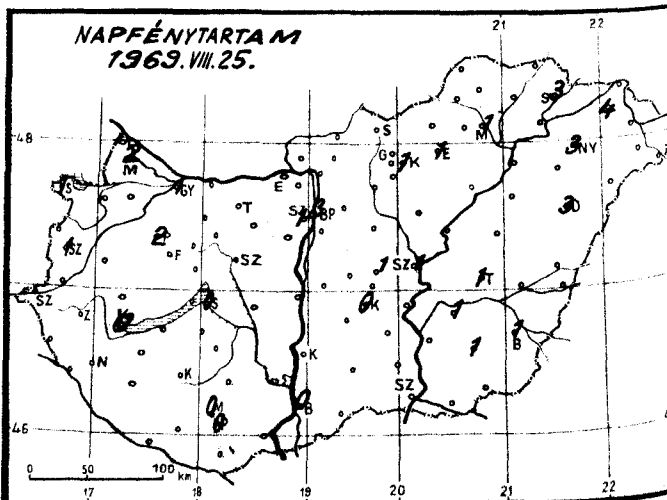
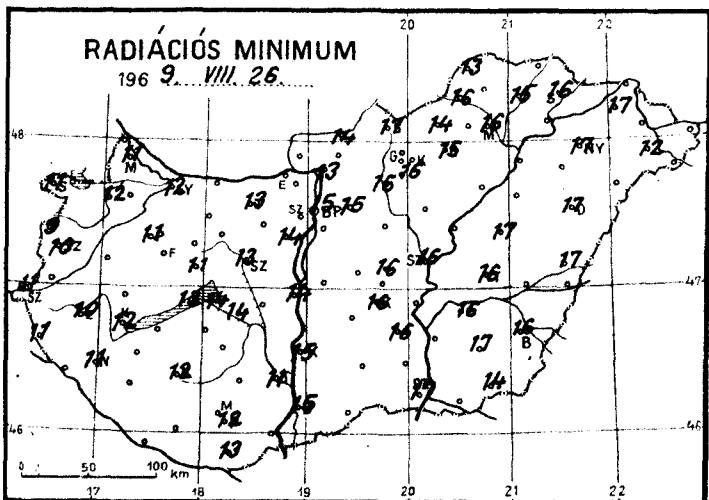
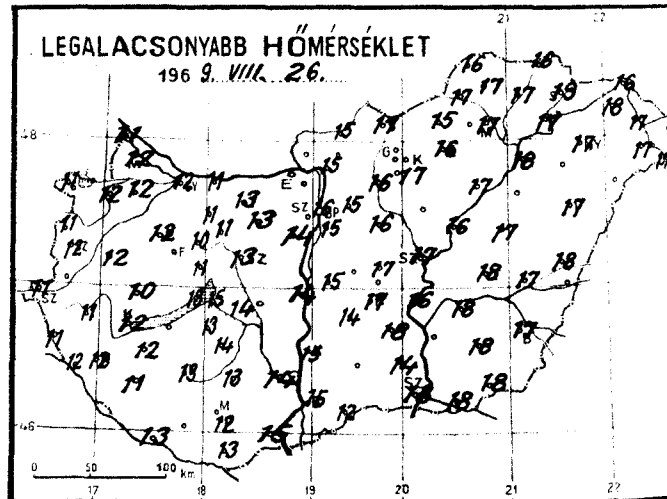
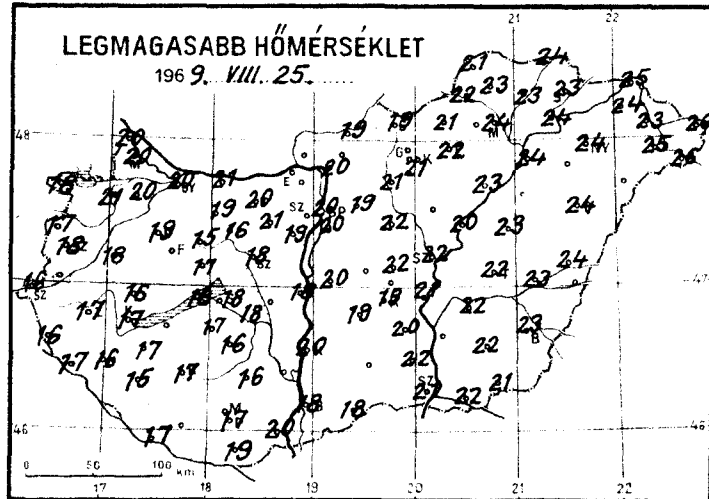
CSAPADÉKELOSZLÁS

AZ UTOLSÓ 24 ÓRÁBAN

196 9. VIII. 25. 7^h-TÓL VIII. 26. 7^h-IG



A GÖRBE VONALAK-AZ IZOHÉTÁK-AZOKAT A HELYEKET KÖTIK ÖSSZE, AHOA A CSA PADÉK MENNYISÉGE EGYENLŐ VOLT

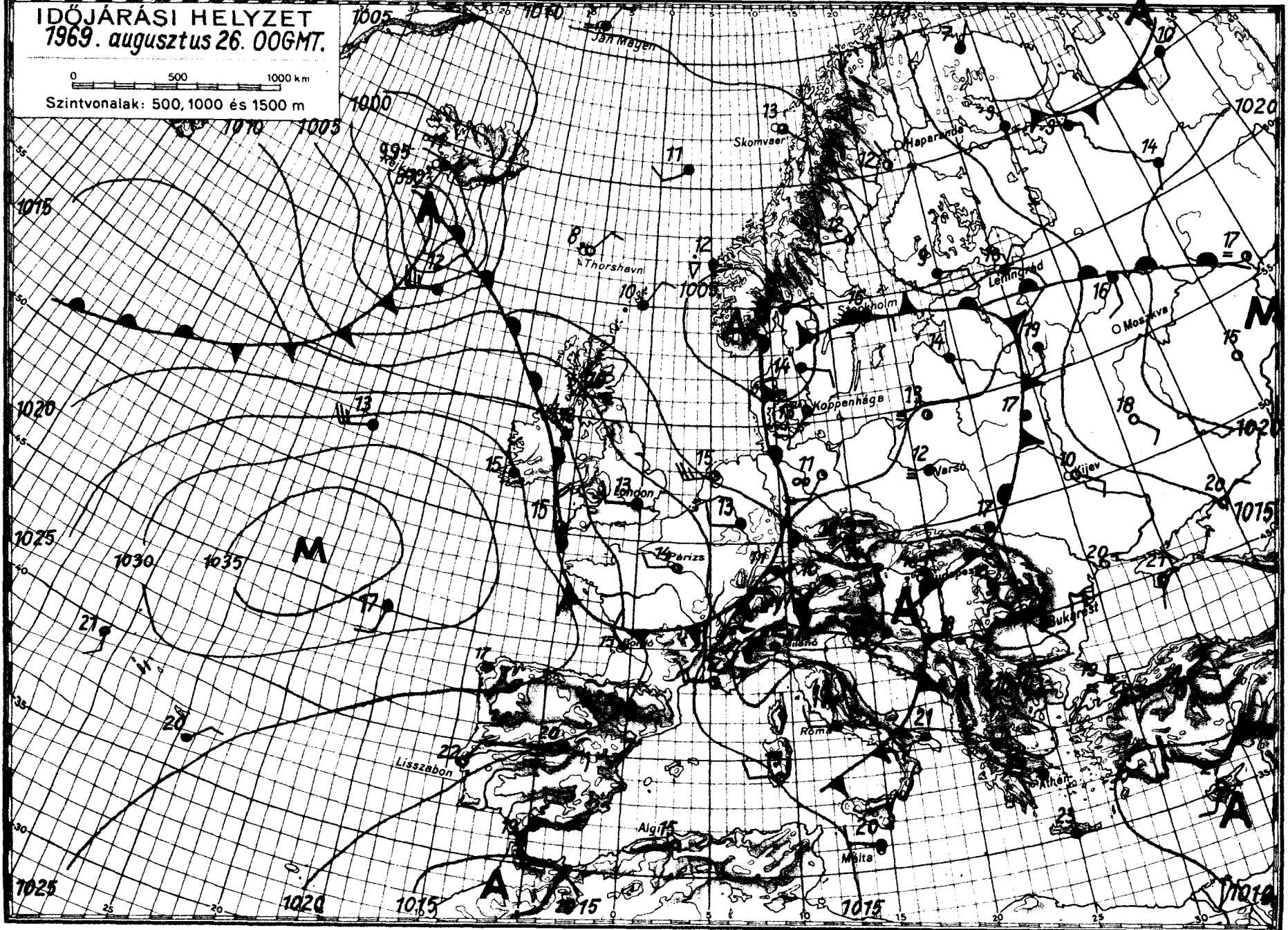


1969. augusztus 26. nap kedd	Az utolsó 24 óra adatai						24 órás csapadék mm		
	Csapadék (mm)		Hőmérsékleti szélsőségek			Napsütés (óra) tegnap			
			tegnapi nappali max.	éjszakai min.	min. 5 cm-en				
12815 Magyaróvár	19		20	12	11	2	Rajka	19	
822 Győr	7		20	12	12	1	Kapuvár	23	=
825 Pépa	7		19	12	11	2	Csorna	17	
805 Sopron	14		18	11	11	1	Komárom	7	∇
812 Szombathely	20		18	12	10	1	Káld	22	∇
910 Szentgotthárd	13		16	11	11		Kőszeg	13	
915 Zalaegerszeg	25		17	11	10		Körmend		
Lenti	21		16	11	11		Letenye	29	
925 Nagykanizsa	19		16	12	11		Sümege	25	
920 Keszthely	20		17	12	12	0	Zirc	13	
Tihany	8		18	13	13		Kisbér	7	
935 Siófok	3		18	15	14	0	Mór	11	
942 Pécs	6	R	17	12	12	0	Alcsút	18	
941 Misina-tető (534 m)	5		16	11	11	0	Esztergom		
Siklós	14	R	19	13	13		Dobogókő	11	∇
827 Farkasgyepű (400 m)	16		17	10	9		Fonyód	16	
Veszprém	11		17	11	11		Tab	3	
833 Tatabánya	6		20	13	13		Sárbogárd	2	
839 Budapest (Ferihegy)	6		20	15	-		Lengyel	7	
840 Budapest OMI	9		20	16	15	3	Nagykőnyi	6	
841 Budapest (Szabadság, 474 m)	7		17	13	13	1	Marcali	17	
Martonvásár	9		19	14	14		Somogyuszob	29	
835 Székesfehérvár	4		18	13	13		Kaposvár	10	R
Dunaújváros	6	R	18	14	14		Barcs	10	
Szekszárd	8	Y	-	14	11		Szigetvár	8	
Mohács	21	R	20	15			Bácsalmás	3	
960 Baja	4	=	18	15	15	0	Kiskunhalas		
955 Kalocsa	8		20	15	15		Izsák	4	
Cegléd	2		22	17	16	1	Kunsztlökös	7	R
860 Szolnok	4		22	17	16	1	Órkény		
970 Kecskemét	2	=	19	17	16	0	Nagykátá	2	
Kiskunfőlegyháza	2		20	18	16		Jászapáti	4	
982 Szeged	5	∇	21	18	17	1	Tiszakécske	4	
Mezőhegyes	5		21	18	14		Nagykőrös	3	
Oroszáza	3		22	18	17	1	Kistelek	3	
990 Békéscsaba	8	R	23	17	16	1	Makó	5	∇
875 Túrkeve	4		22	18	16	1	Szentes	3	∇
Berettyóújfalú	8		24	18	17		Szarvas	6	∇
888 Debrecen	8	∇	24	17	17	3	Szeghalom	10	
892 Nyíregyháza	8	R	24	17	17	3	Körösszakál	7	
788 Kisvárd	8		24	18	17	4	Tiszaroff	7	
Mátészalka	11	R	25	17	12		Poroszló	6	
Tiszaecske	13	R	26	15			Karcag	5	
Vác	3		20	15	13		Hortobágy		
Gödöllő	8	∇	19	15	15		Polgár	7	∇
Lőrinci	4		21	16	15		Hajdúdorog		
Gyöngyös	5		21	17	16		Nyírlugos		
Balassagyarmat	4	∇	19	15	14		Csenger	14	R
755 Saigótarján	7	∇	19	17	17		Vásárosnamény	9	∇
Galyatető (932 m)	8		16	12			Záhony	7	
851 Kékestető (1000 m)	15	≡	16	12	12	1	Királyrét		
Mátraháza (672 m)							Romhány	7	
865 Eger	3	=	22	16	15	1	Borsodnád	3	∇
Putnok	4	=	22	17	16		Jósvafő	8	≡
Lillafüred	9	∇	22	16			Szendrőléd	9	
772 Miskolc	12	=	24	17	16	1	Hidasnémeti	4	
Függő	4		23	17	15		Tokaj	4	
778 Sárospatak	11		23	19	16	3	Szentendre	6	

IDŐJÁRÁSI HELYZET
1969. augusztus 26. 00GMT.

0 500 1000 km

Szintvonalak: 500, 1000 és 1500 m



IDŐJÁRÁSI NAPIJELENTÉS

ЕЖЕДНЕВНЫЙ МЕТЕОРОЛОГИЧЕСКИЙ БЮЛЛЕТЕНЬ • DAILY WEATHER REPORT
BULLETIN QUOTIDIEN DE TEMPS • TÄGLICHER WETTERBERICHT

KIADJA AZ ORSZÁGOS METEOROLÓGIAI INTÉZET
BUDAPEST II. KITAIBEL PÁL UTCA 1
TELEFON: KÖZPONT: 353-500, IDŐJELZŐ OSZT.: 150-410

MEGJELNIK NAPONKÉNT • ELŐFIZETÉSI ÁRA
A POSTAI KÖLTSÉGGEL EGYÜTT NEGYEDÉVRE 60, Ft
KIADÁSÉRT FELEL AZ INTÉZET IGAZGATÓJA

82. évfolyam 239. szám. + Budapest + 1969. augusztus 27. szerda

Az időjárási helyzet ma reggel és a várható időjárás:

Európa nagy részén hűvös és változékony az időjárás. A Brit-szigeteken Franciaországban, Németországban és Közép-Európában a hőmérséklet csúcértéke 4,6 fokkal alacsonyabb az elmúlt évek átlagánál. Ma hajnalban ismét esett az eső az Alpokban és a Pó-síkságon, valamint a Balti-tenger vidékén. A Szovjetunió európai területein az évszakhoz képest meleg, napos az idő.

Hazánkban kedden a nyugati megyékben erősen, máshol kevésbé volt felhős az ég. Még mindig sok helyről jelentettek esőt, néhány helyről zivatarot. A lehullott eső mennyisége szeszélyes területi eloszlásban a csapadéknym és 20 mm között váltakozott, de Tiszabecsen 22, Jósfafőn 31 mm-t mértek. A nappali felmelegedés az erősen felhős Dunántúlon csak 14, 18, máshol 18, 23 fokot ért el. Szerdán hajnalban 7, 13 fokig hült le a levegő. Dél előtt változóan felhős volt az ég, esőt 11 óráig sehonnan sem jelentettek. A hőmérséklet 14, 20 fok között volt.

Ma 12 órakor Budapesten a hőmérséklet 18 fok volt, a tengerszintre átszámított légnyomás 757 mm, változatlan.

A Balaton vizének hőmérséklete Siófoknál 11 órakor 17,2 fok volt.

Várható időjárás csütörtök estig:

Felhőátvonulások, átfutó esővel.

Mérsékelt, időnként élénk déli, délnyugati, később a Dunántúlon megerősödő északnyugatra forduló szél.

Hűvös marad az idő.

Várható legalacsonyabb éjszakai hőmérséklet: 7, 12,

legmagasabb nappali hőmérséklet csütörtökön: 16, 21 fok között.

Dunay Sándorné s.k.

A hőmérséklet napi középértéke és eltérése a 90 évi átlagtól /Budapesten/:

1969. VIII. 27.: 15,7 C°, -4,9 C°.

1871 óta ezen a napon Budapesten előfordult:

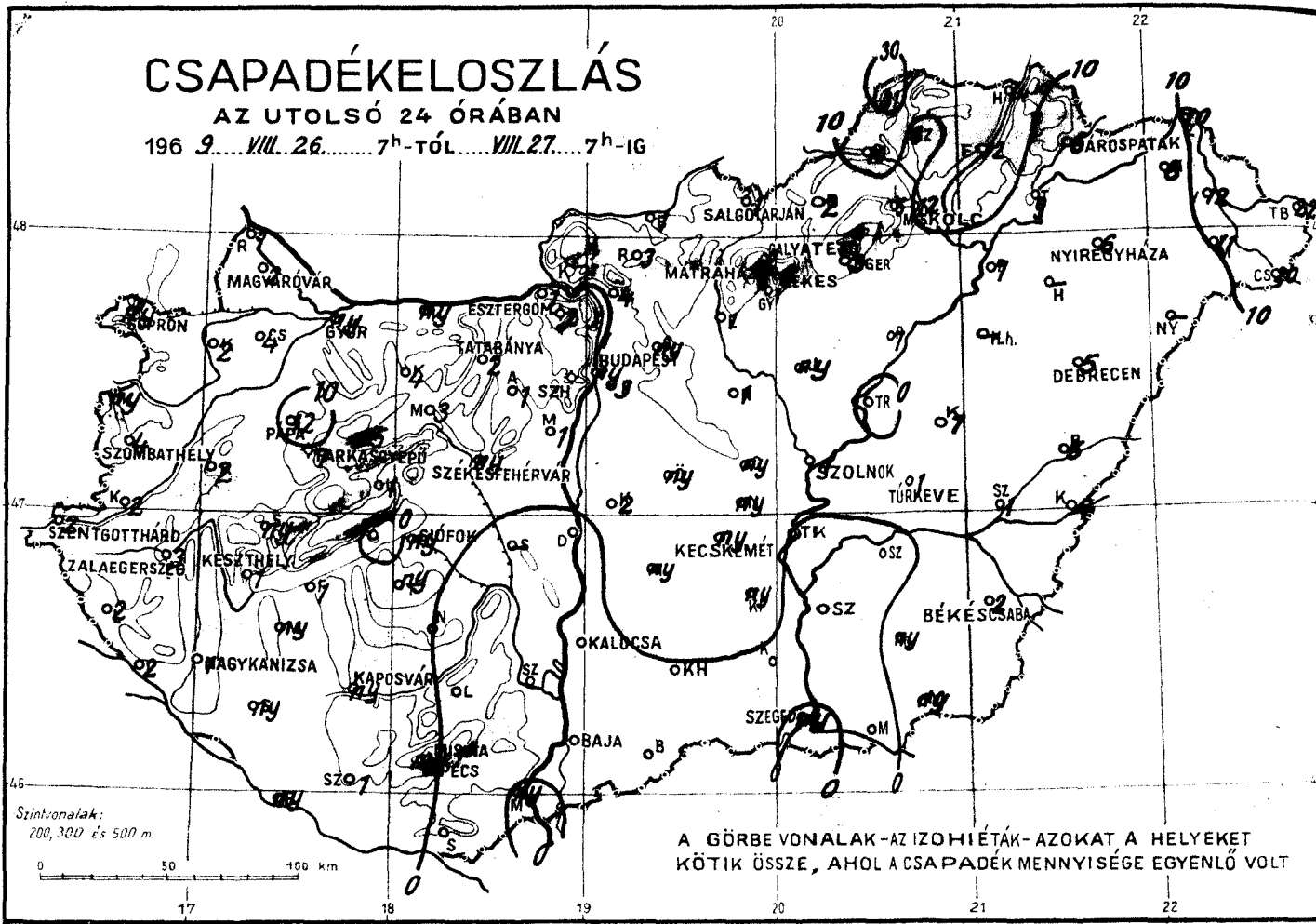
legmagasabb hőmérséklet: 36,5 C° /1950/

legalacsonyabb hőmérséklet: 7,0 C° /1919/

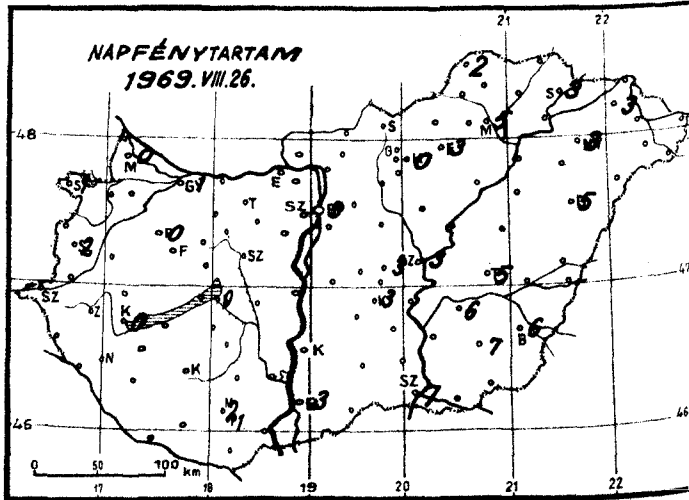
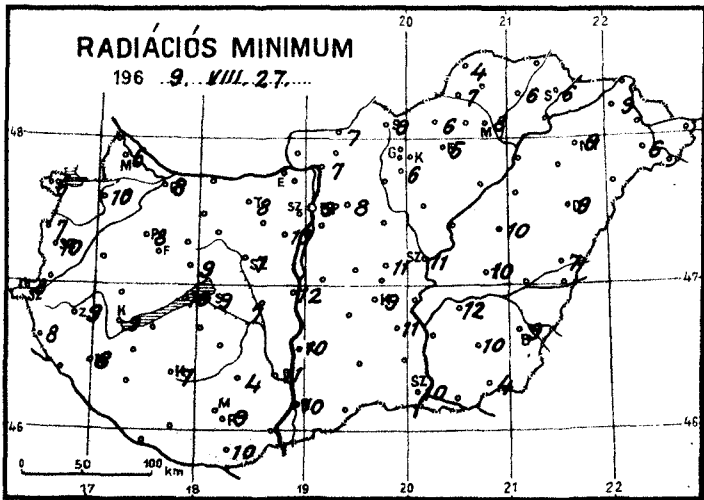
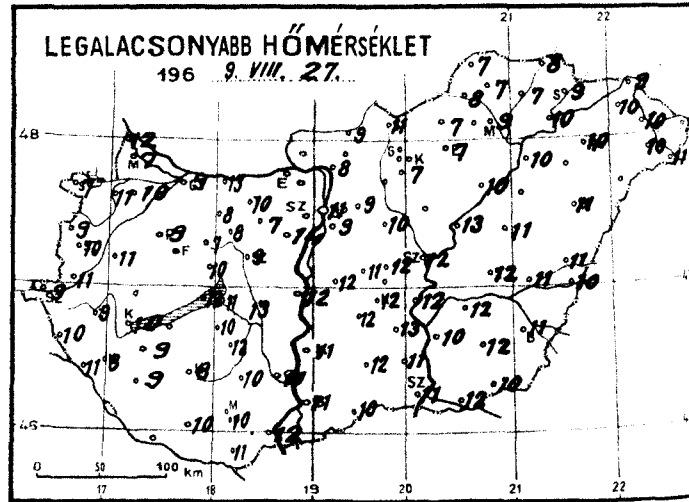
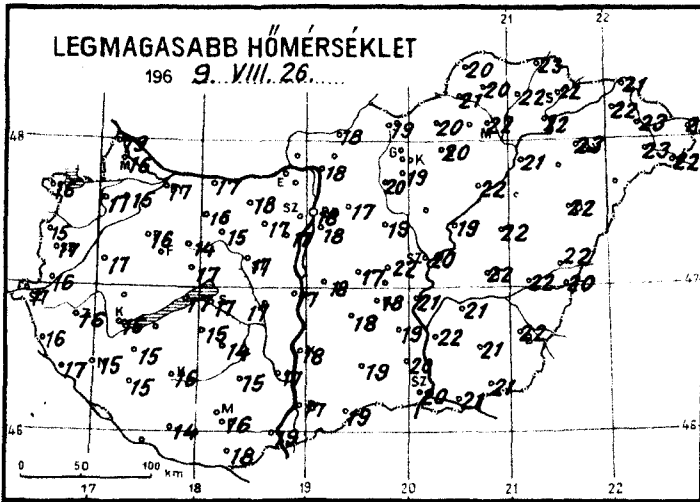
CSAPADÉKELOSZLÁS

AZ UTOLSÓ 24 ÓRÁBAN

196 9. VIII. 26. 7h-TÓL VIII. 27. 7h-IG



A GÖRBE VONALAK-AZ IZOHÉTÁK-AZOKAT A HELYEKET KÖTIK ÖSSZE, AHOL A CSAPADÉK MENNYISÉGE EGYENLŐ VOLT



1969. augusztus hó, 27. szerda nap	Az utolsó 24 óra adatai					
	Csapadék (mm)		Hőmérsékleti szélességek			Napfűtés (óra) tegnap
			tegnapi nappali max.	éjszakai min.	min. 5 cm-en	
12815 Magyaróvár	2		16	7	6	0
822 Győr	ny		17	9	8	1
825 Pápa	12	R	16	9	8	0
805 Sopron	ny	F	16	7	6	1
812 Szombathely	4	V	17	10	10	2
910 Szentgotthárd	2	.	17	9	8	
915 Zalaegerszeg	3	V	16	9	9	
Lenti	2		16	10	8	
925 Nagykanizsa	1	=	15	8	8	
920 Keszthely	1		15	10	9	0
Tihany	.		17	12	10	
935 Siófok	ny		17	11	9	0
942 Pécs	.	=	16	10	9	1
941 Mésénatető (534 m)	ny		15	10	8	2
Siklós	.		18	11	10	
827 Farkasgyepű (400 m)	7		15	9	8	
Veszprém	1		17	10	9	
833 Tatabánya	2		18	10	8	
839 Budapest (Ferihegy)	3		18	9	-	
840 Budapest OMI	ny		18	11	9	3
841 Budapest (Szabadság, 474 m)						
Martonvásár	1		17	14	13	
835 Székesfehérvár	ny	=	17	9	7	
Dunaújváros	.		17	12	12	
Szekszárd	.	DD	17	11	11	
Mohács	ny	DD	19	12		
960 Baja	.		17	11	10	3
955 Kalocsa	.		18	11	10	
Cegléd	ny	D	22	12	11	3
860 Szolnok	1		20	12	11	3
970 Keoskemét	ny	=	18	12	9	3
Kiskunfélegyháza	ny		19	13	11	
982 Szeged	ny	V	20	11	10	7
Mezőhegyes	ny		21	10	4	
Orosháza	ny		21	12	10	7
990 Békéscsaba	2	V	22	11	9	6
875 Túrkeve	1		22	12	10	5
Berettyóújfalú	5	V	22	11	7	
888 882 Procon	5	V	22	11	9	5
892 Nyíregyháza	6	V	23	10	9	3
788 88 Várda	8		22	10	9	3
Mátészalka	11	R	23	10	6	
Tiszabecs	22	V	22	10		
Vác	4	DD	18	8	7	
Gödöllő	ny	DD	17	9	8	
Lőrinci	1	DD	20	-	-	
Gyöngyös	1		19	7	6	
Balassagyarmat	1	V	18	9	7	
755 Salgótarján	1		19	11	9	
Gályatető (932 m)	2		14	6		
851 Kékestető (1000 m)	6	=	13	5	5	0
Mátraháza (872 m)						
865 Eger	3	V	20	7	5	3
Putnok	10	DD	21	8	7	
Lillafüred	5		19	8		
772 Miskolc	12		22	9	8	5
Füged	12		22	7	6	
778 Sárospatak	6		22	9	6	3

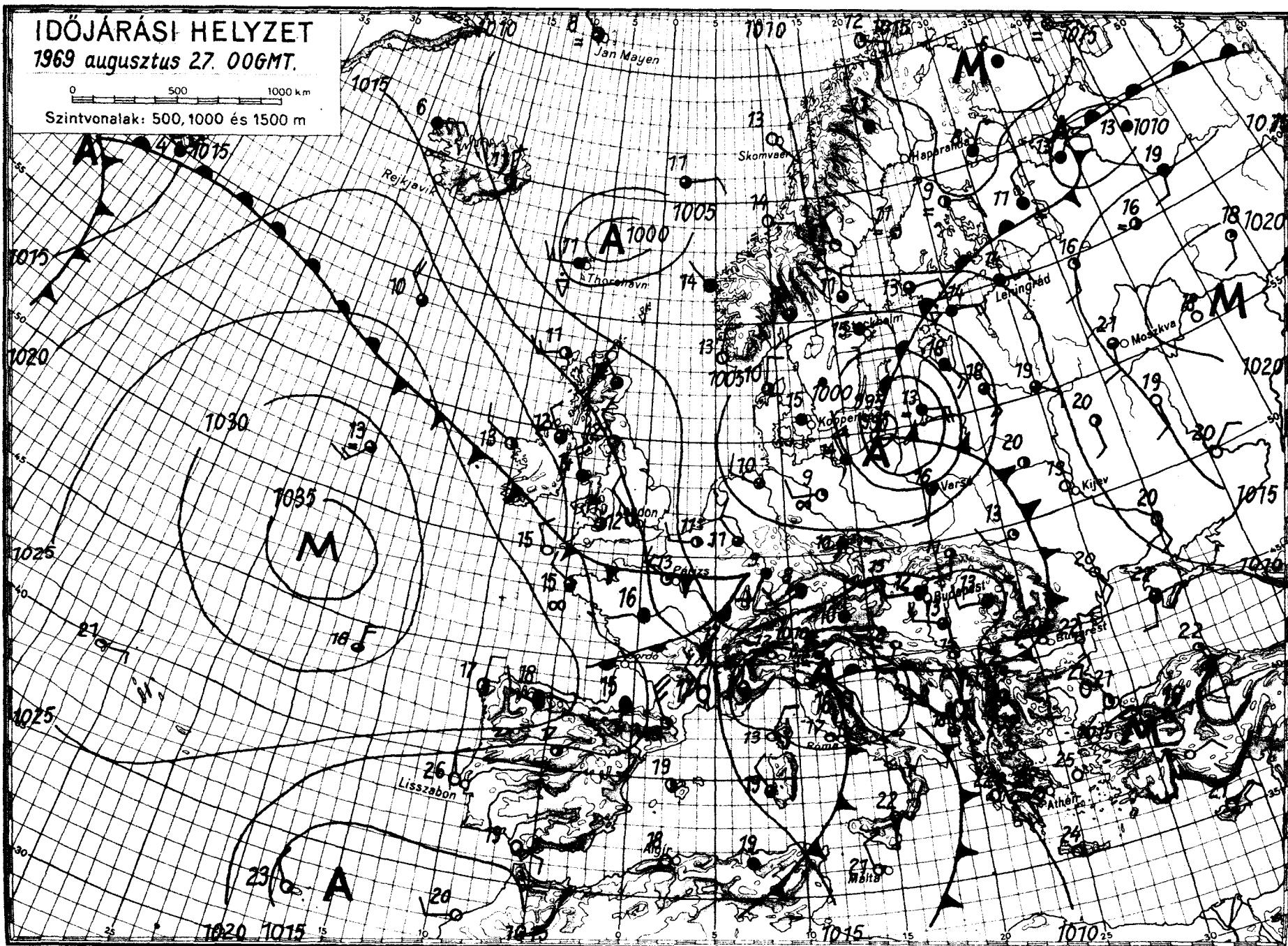
24 órai csapadék mm		
Rajka	1	
Kapuvár	2	DD
Csorna	4	DD
Komárom	ny	VDD
Káld	2	V
Kőszeg	ny	
Körmend	2	
Letenye	2	
Sümege		
Zirc	5	
Kisbér	4	A
Mór	3	
Alcsút	1	
Esztergom	1	V
Dobogókő	2	V
Fonyód	1	
Tab	ny	
Sárbogárd	.	
Lengyel	.	
Nagykónyi	.	A
Marcali	ny	
Somogyuszob	ny	
Kaposvár	ny	=
Barcs	ny	
Szigetvár	1	
Bácsalmás	.	
Kiskunhalas	.	
Izsák	ny	
Kunsztlmiklós	2	R
Örkény	ny	
Nagykátá	1	
Jászapáti	ny	A
Tiszakécske	.	
Nagykőrös	ny	
Kistelek	.	
Makó	.	
Szentes	.	
Szarvas	.	
Szeghalom	1	
Körösszakál	4	
Tiszaroff	.	
Poroszló	7	DD
Karcag	1	DD
Hortobágy		
Polgár	7	V
Hajdúdorog		
Nyírlugos		
Csenger	20	R
Vásárosnamény	12	V
Záhony	10	
Királyrét		
Romhány	3	
Borsodnádásd	2	V
Jósvafő	31	V
Szendrőlád	6	V
Hidasnémeti	14	V
Tokaj	9	
Szentendre	1	V

IDŐJÁRÁSI HELYZET

1969 augusztus 27. 00GMT.

0 500 1000 k.m

Szintvonalak: 500, 1000 és 1500 m



IDŐJÁRÁSI NAPIJELENTÉS

ЕЖЕДНЕВНЫЙ МЕТЕОРОЛОГИЧЕСКИЙ БЮЛЛЕТЕНЬ • DAILY WEATHER REPORT
BULLETIN QUOTIDIEN DE TEMPS • TÄGLICHER WETTERBERICHT

KIADJA AZ ORSZÁGOS METEOROLÓGIAI INTÉZET
BUDAPEST II. KITAIBEL PÁL UTCA 1
TELEFON: KÖZPONT: 353-500, IDŐJELZŐ OSZT.: 150-410

MEGJEL ENIK NAPONKÉNT • ELŐFIZETÉSI ÁRA
A POSTAI KÖLTSÉGGEL EGYÜTT NEGYEDÉVRE 60, Ft
KIADÁSÉRT FELEL AZ INTÉZET IGAZGATÓJA

82. évfolyam 240. szám. + Budapest + 1969. augusztus 28. csütörtök

Az időjárás helyzet ma reggel és a várható időjárás:

Az észak, északnyugat felől érkező hűvös, nedves levegő hatására Nyugat- és Közép-Európában felhős, esős, az évszakhoz képest hűvös az időjárás. A maximum hőmérsékletek 4, 8 fokkal alacsonyabbak a legutóbbi 7 év átlagánál. Ugyanakkor a Szovjetunió európai területének nyugati felében tovább folytatódik a szokatlanul meleg, nyáriás idő, és a legmagasabb nappali hőmérséklet eléri a 25, 30 fokot.

Hazánkban szerdán átmenetileg felszakadozott a felhőzet. A Dunántúlon 2, 5 máshol 7, 11 órán át sütött a nap. A déli, délutáni óráktól kezdve nyugat felől ismét beborult az ég és többfelé megeredt az eső. Az esőzés az éjszaka folyamán átterjedt az ország keleti részeire is. A lehullott csapadék mennyisége általában 18 mm alatt maradt, de Somogyson 24, Baján 27, Mórton 28 mm esőt mértek. A hőmérséklet napközben a Dunántúlon 15, 21, máshol 19, 24 fokig emelkedett. Csütörtökön hajnalra 9, 15 fokig hült le a levegő. Dél előtt borult volt az ég, és országsszerte esett az eső. 11 órára a Tiszántúlon 17, 20, máshol csak 12, 16 fokig emelkedett a hőmérséklet.

Ma 12 órakor a hőmérséklet Budapesten 14 fok, a tengerszintre átszámított légnyomás 755 mm, alig változik.

A Balaton vizének hőmérséklete Siófoknál 11 órakor 15 fok volt.

Várható időjárás péntek estig:

Csütörtökön lassan felszakadozó felhőzet, még sokfelé esővel.

Pénteken felhőátvonulások, futó esőkkel.

Időnként élénk északi, északkeleti, majd elsősorban nyugaton megerősödő és északnyugatra forduló szél.

Várható legalacsonyabb éjszakai hőmérséklet: 9, 14,

legmagasabb nappali hőmérséklet pénteken: 15, 20 fok között.

Bartha Péterné s.k.

Távolabbi kilátások hétfőig:

Legalacsonyabb hajnali hőmérsékletek 9, 14 fok között. Legmagasabb nappali hőmérsékletek 16, 21 fok között. Jelentős mennyiségű /legalább 5 mm/ eső az ország területének 70 százalékán várható.

TÁVELŐREJELZŐ CSOPORT

A hőmérséklet napi középértéke és eltérése a 90 évi átlagtól /Budapesten/:

1969. VIII. 27.: 16,2 °C, -4,0 °C.

1871 óta ezen a napon Budapesten előfordult:

legmagasabb hőmérséklet: 35,8 °C /1950/

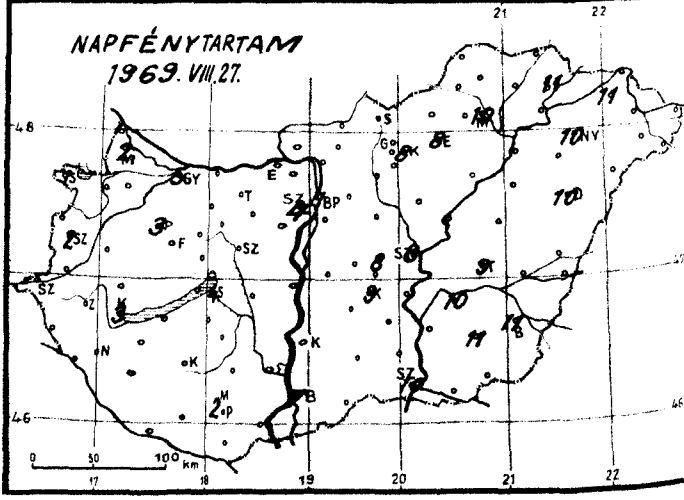
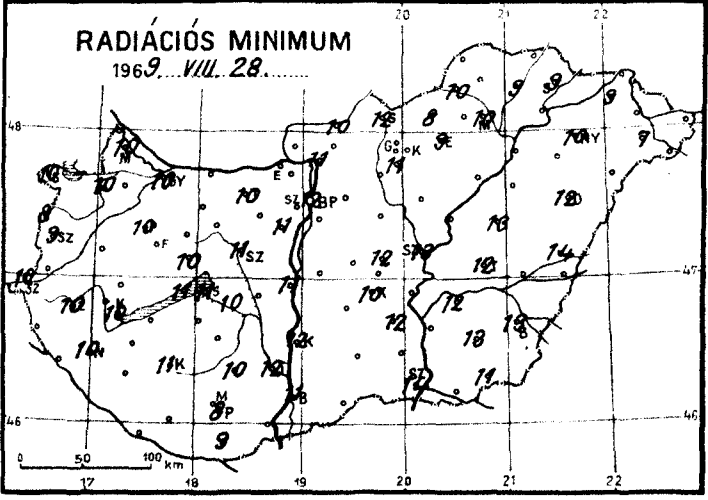
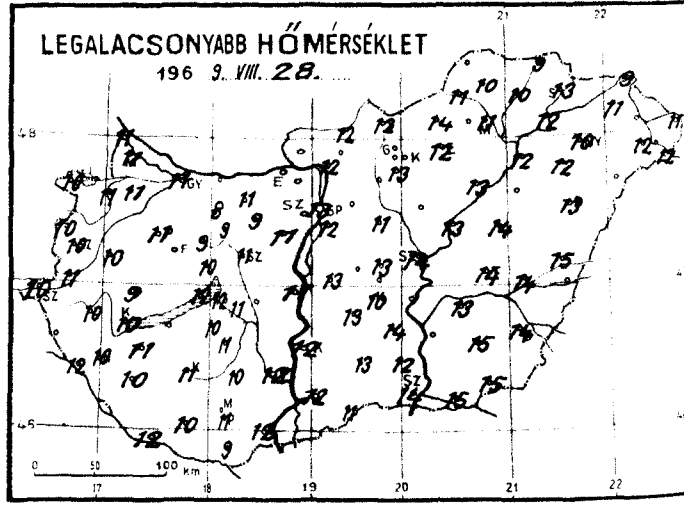
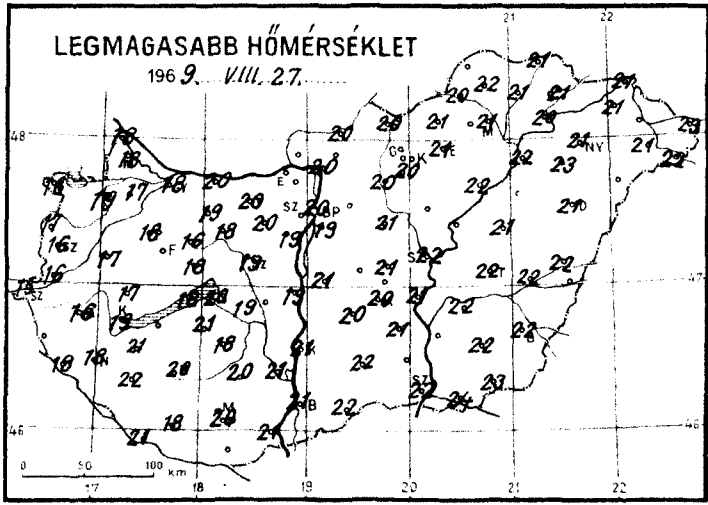
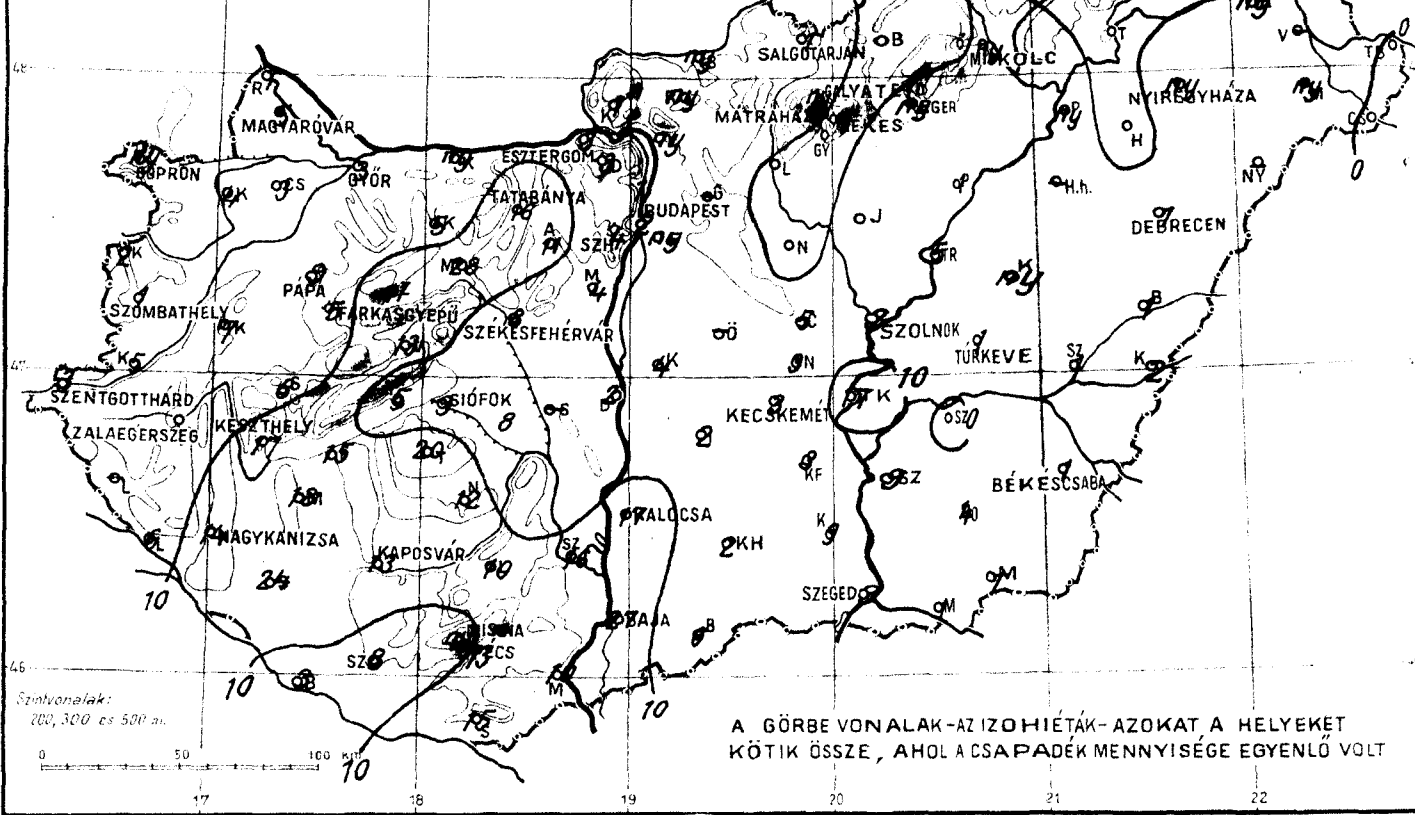
legalacsonyabb hőmérséklet: 8,9 °C /1899/

69.489.

CSAPADÉKELOSZLÁS

AZ UTOLSÓ 24 ÓRÁBAN

1969. VIII. 27. 7h-TÓL VIII. 28. 7h-IG



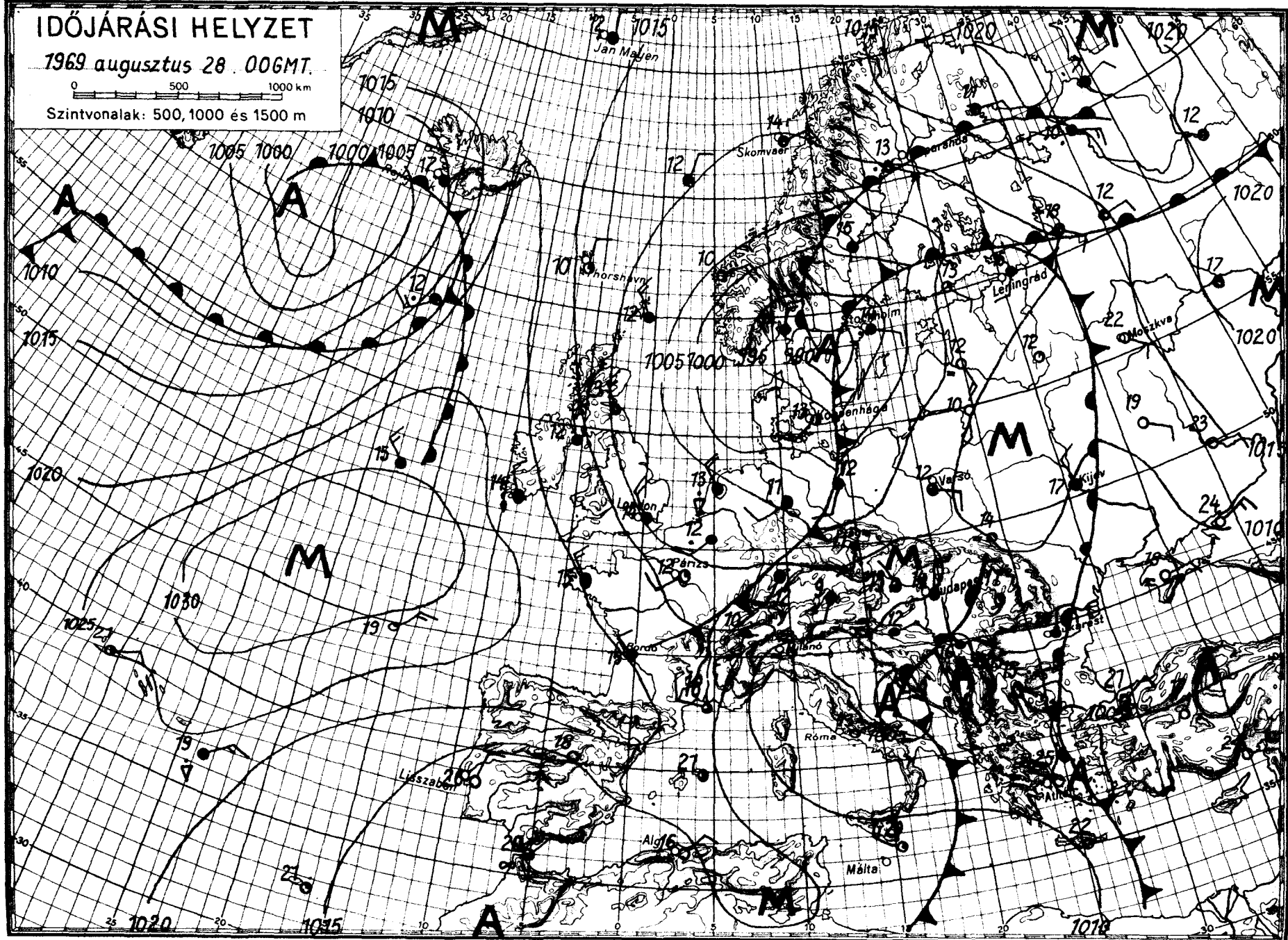
1969...augusztus hó, 28. nap csütörtök...	Az utolsó 24 óra adatai						24 órás csapadék mm		
	Csapadék (mm)		Hőmérsékleti szélsőségek			Napsütés (óra) tegnap			
			tegnapi nappali max.	éjszakai min.	min. 5 cm-en				
12815 Magyaróvár	5		18	11	10	2			
822 Győr	3		18	11	10	5			
825 Pápa	9		18	11	10	3			
805 Sopron	ny	=	16	10	10	1			
812 Szombathely	1	∇	16	10	9	2			∇
910 Szentgotthárd	3	∇	15	10	10				
915 Zalaegerszeg	4		16	10	10				
Lenti									
925 Nagykanizsa	14	∇	18	10	10				
920 Keszthely	17	∇	19	10	10	3			
Tihany	5	∇	18	12	11				
935 Siófok	9	∇	20	12	11	4			
942 Pécs	13	K	20	11	8				
941 Mésinatető (534 m)	ny	∇	17	9	9	2			
Siklós	15	K	21	9	9				
827 Farkasgyepű (400 m)	5		16	9	9				
Veszprém	13		18	10	10				
833 Tatabánya	16		20	11	10				
839 Budapest (Ferihegy)	ny	=	19	12	-				
840 Budapest OMI	2	∇	20	13	12	7			
841 Budapest (Szabadság, 474 m)	4		18	11	10	4			
Martonvásár	4		19	11	11				
835 Szekesfehérvár	8		19	11	11				
Dunaújváros	2		19	11	11				
Szekszárd	16	=	21	12	12				
Mohács	10		21	12					
960 Baja	27	∇	21	12	11	7			∇
955 Kalocsa	17	∇	21	12	12				
Cegléd	5		21	13	12	8			
860 Szolnok	3		22	14	13	8			
970 Kecskemét	3		20	10	10	9			
Kiskunfélegyháza	3	∇	21	14	12				
982 Szeged	3	∇	22	14	14	10			∇
Mezőhegyes	1		23	15	11				
Orosháza	4	∇	22	15	13	11			K
990 Békéscsaba	1	∇	22	14	13	11			
875 Túrkeve	1		22	14	12	9			
Berettyóújfalú	1	∇	22	15	14				
882 Debrecen	1	∇	21	13	12	10			
892 Nyíregyháza	ny	=	21	10	10	10			
788 Kisvárd	ny	=	21	11	9	11			
Mátészalka	ny		21	12	7				
Tiszabecs	.		23	11					
Vác	ny	=	20	12	11				
Gödöllő	.		20	-	-				
Lőrinci	.		20	13	11				
Gyöngyös	.		20	13	11				
Balassagyarmat	ny	∇	20	12	10				∇
755 Salgótarján	1		20	12	12				
Galyatető (932 m)	ny		15	9					
851 Kékköztető (1000 m)	.	=	12	9	6	8			
Mátraháza (872 m)	.								
865 Eger	ny	=	21	12	9	8			
Putnok	.	∇	20	11	10				
Lillafüred	.		19	10					
772 Miskolc	ny	=	21	11	10	10			
Füged	.	∇	21	10	9				
778 Sárospatak	.		21	13	9	11			
Rajka							1		
Kapuvár							4	=	
Csorna							3		
Komárom		ny					ny	∇	
Káld							7		∇
Kőszeg							2		
Körmend							5		
Letenye							6		
Sümege							8		
Zirc							11		
Kisbér							5		
Mór							28		
Alcsút							11		
Esztergom							3		
Dobogókő							3		∇
Fonyód							15		
Tab							20		
Sárbogárd							8		
Lengyel							10		
Nagykónyi							12		
Marcali							18		
Somogyuszob							24		
Kaposvár							13		
Barcs							3		
Szigetvár							8		
Bácsalmás							6		∇
Kiskunhalas							2		
Izsák							2		
Kunsztlőkő							4		
Örkény									
Nagykátán									
Jászapáti							4		∇
Tiszakécske							17		∇
Nagykőrös							3		
Kistelek							9		K
Makó							1		
Szentes							9		∇
Szarvas							.		
Szeghalom							1		
Kőrösszakál							2		
Tiszaroff							5		
Poroszló							1		
Karcag							ny		
Hortobágy									
Polgár							ny		
Hajdúdorog							.		
Nyírlugos									
Csenger							.		∇
Vásárosnamény									
Záhony							.		
Királyrét							1		
Romhány							ny		
Borsodnádásd							.		
Jósvafő									
Szendrőlád							ny		
Hidasnémeti							.		
Tokaj							.		
Szentendre							1		

IDŐJÁRÁSI HELYZET

1969 augusztus 28. 00GMT.

0 500 1000 km

Szintvonalak: 500, 1000 és 1500 m



IDŐJÁRÁSI NAPIJELENTÉS

ЕЖЕДНЕВНЫЙ МЕТЕОРОЛОГИЧЕСКИЙ БЮЛЛЕТЕНЬ · DAILY WEATHER REPORT
BULLETIN QUOTIDIEN DE TEMPS · TÄGLICHER WETTERBERICHT

KIADJA AZ ORSZÁGOS METEOROLÓGIAI INTÉZET
BUDAPEST II. KITAIBEL PÁL UTCA 1
TELEFON: KÖZPONT: 353-500, IDŐJELZŐ OSZT.: 150-410

MEGJELENIK NAPONKÉNT * ELŐFIZETÉSI ÁRA
A POSTAI KÖLTSÉGGEL EGYÜTT NEGYEDÉVRE 60, Ft
KIADÁSÉRT FELEL AZ INTÉZET IGAZGATÓJA

82. évfolyam 241. szám.

+ Budapest +

1969. augusztus 29. péntek

Az időjárási helyzet ma reggel és a várható időjárás:

Kelet-Európában és az Ibériai-félszigeten meleg, nyári időjárás uralkodik, a hőmérséklet legmagasabb értéke eléri a 30, 35 fokot. Ezzel szemben európa nyugati és középső részein folytatódik a felhős, sokfelé esős, az évszakhoz képest hűvös idő. Itt általában napközben sem emelkedik a hőmérséklet 12, 18 foknál magasabbra. Ezek az adatok 6, 9 fokkal alacsonyabbak az évszaknak megfelelő átlagos értéknél. A Kárpát-medencében szombaton folytatódik a változóan felhős hűvös idő.

Hazánkban csütörtökön erősen felhős, hűvös idő volt. Országszerte esett az eső. A lehullott csapadék mennyisége általában 1 és 15 mm között váltakozott, de Cegléden 20, Kékesen, Egerben és Borsodnádason 22 mm-t mértek. A Tiszántúlon 19, 22 fokos maximumok alakultak ki, az ország többi részén azonban napközben sem emelkedett a hőmérséklet 12, 18 foknál magasabbra. Ma hajnalra 7, 12 fokig hűlt le a levegő. Délelőtt országszerte változóan felhős idő volt. 11 órakor 16, 19 fok közötti hőmérsékletet mértek.

Ma 12 órakor Budapesten a hőmérséklet 17 fok volt, a tengerszintre átszámitott légnyomás 759 mm, gyengén emelkedő irányzatú.

A Balaton vizének hőmérséklete Siófoknál 11 órakor 16,0 fok volt.

Várható időjárás szombat estig:

Felhőátvonulások.

Többfelé futó eső.

Mérsékelt, időnként megélénkülő nyugati, északnyugati szél.

Az évszakhoz képest hűvös idő tovább tart.

Várható legalacsonyabb éjszakai hőmérséklet: 7, 12,

legmagasabb nappali hőmérséklet szombaton: 16, 20 fok között.

Kerényi Nácisz s.k.

A hőmérséklet napi középértéke és eltérése a 90 évi átlagtól /Budapesten/:

1969. VIII. 28.:

13,3 C°,

-7,0 C°.

1871 óta ezen a napon Budapesten előfordult:

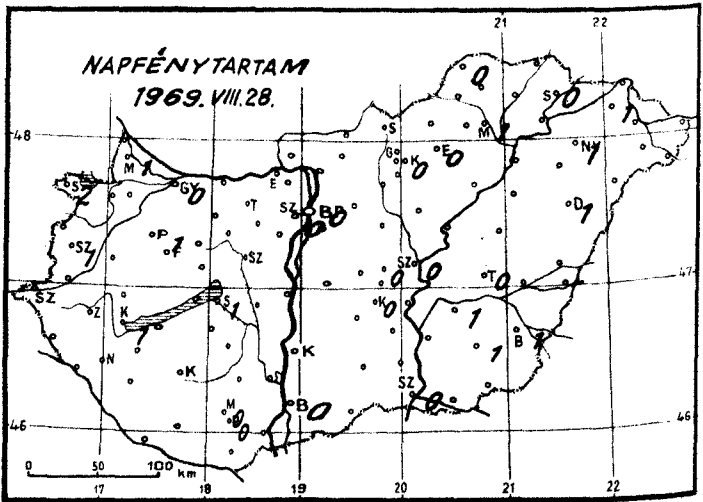
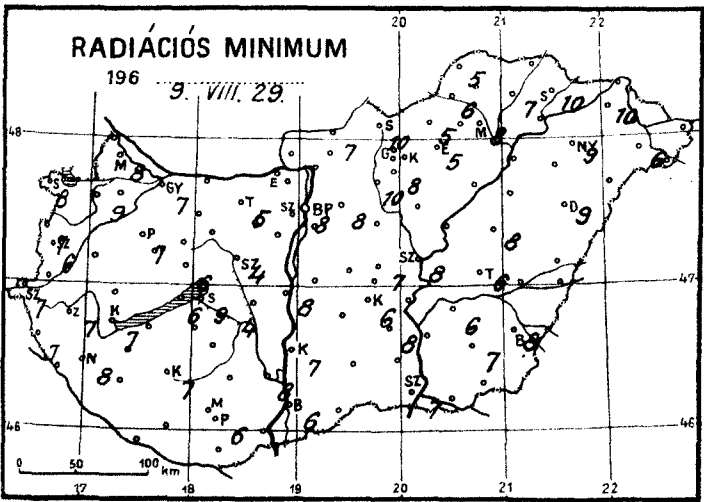
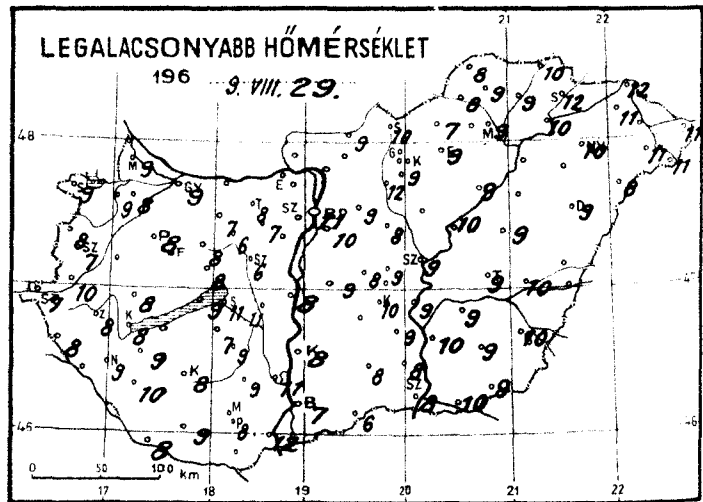
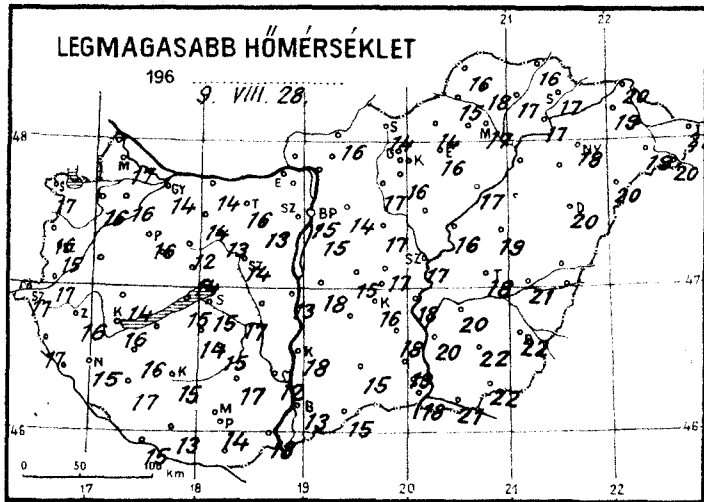
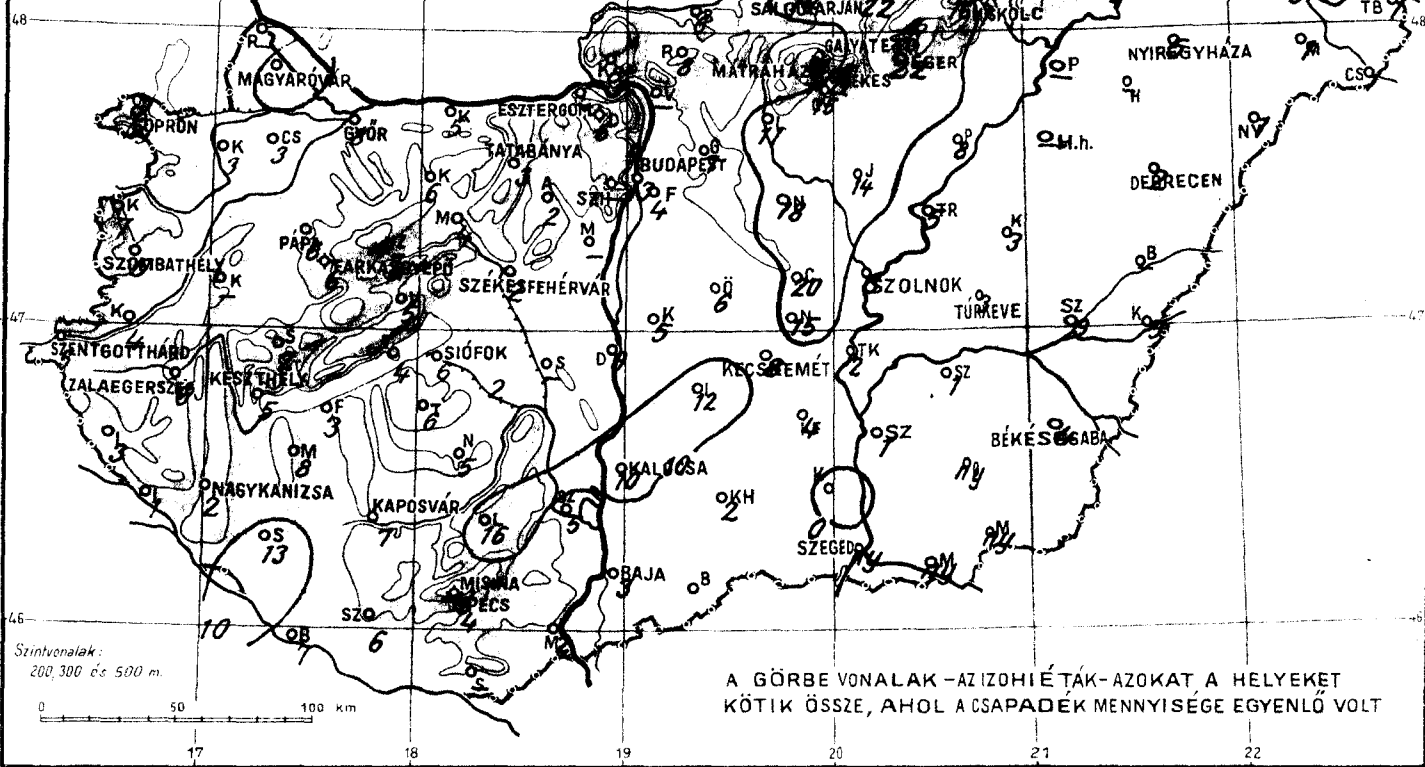
legmagasabb hőmérséklet: 36,1 C° /1950/

legalacsonyabb hőmérséklet: 8,3 C° /1922/

CSAPADÉKELOSZLÁS

AZ UTOLSÓ 24 ÓRÁBAN

1969. VIII. 28. 7^h-TÓL VIII. 29. 7^h-IG



1969. augusztus 6.

29. nap péntek.....

Az utolsó 24 óra adatai

Csapadék (mm)		Hőmérsékleti szélsőségek			Napsütés (óra) tegnap
		tegnapi nappali max.	éjszakai min.	min. 5 cm-en	

24 órás csapadék mm

12315 Magyaróvár	.		17	9	8	1
822 Győr	8		14	9	7	0
825 Pápa	6		16	8	7	1
805 Sopron	ny		17	9	8	2
812 Szombathely	5	R	15	7	6	1
910 Szentgotthárd	5	V	17	7	7	
915 Zalaegerszeg	6	R	16	8	7	
Lenti	3		17	8	7	
925 Nagykanizsa	2		15	9	8	
920 Keszthely	5	V	16	8	7	1
Tihany	4		15	9	6	
935 Siófok	6		15	11	9	1
942 Pécs	4	=	14	8	6	0
941 Misinatető (534 m)	5		14	10	8	0
Siklós						
827 Farkasgyepű (400 m)	6		14	7	5	
Veszprém	5		14	8	6	
833 Tataháza	3		16	8	5	
839 Budapest (Ferihegy)	4	=	15	10	-	
840 Budapest OMI	3		15	11	8	0
841 Budapest (Szabadság, 474 m)	-		11	6	6	0
Martonvásár						
835 Székesfehérvár	2		14	6	4	
Dunaújváros	9		13	8	8	
Szekszárd	5		12	11	8	
Mohács	2		18	12		
960 Baja	3	=	13	7	6	0
955 Kalocsa	10		19	8	7	
Cegléd	20		17	9	7	0
860 Szolnok	3		17	9	8	0
970 Kecskemét	8		16	10	6	0
Kiskunfélegyháza	4		18	9	8	
982 Szeged	ny	V	18	8	7	0
Mezőhegyes	ny		22	9		
Orosháza	ny		22	9	7	1
990 Békéscsaba	4	R	22	10	8	1
875 Túrkeve	3	V	18	9	6	0
Berettyóújfalu						
882 Brecen	2	R	20	9	9	1
892 Nyíregyháza	5	R	18	10	9	1
788 Sávárd	16	R	19	11	10	1
Mátészalka	1		19	11	6	
Tiszabecs	1		22	11		
Vác						
Gödöllő	7	V	14	9	8	
Lőrinci	11		17	12	10	
Gyöngyös	15		16	9	8	
Balassagyarmat	6	V	16	9	7	
755 Salgótarján	14		14	10	10	
Galyatető (932 m)	1		14	7		
851 Kékestető (1000 m)	22	≡	10	6	5	0
Mátraháza (872 m)						
865 Eger	22		16	9	5	0
Putnok	18		15	8	6	
Lillafüred	16		15	9		
772 Miskolc	7	V	17	9	8	1
Füged	11		17	9	7	
778 Sárospatak	4		17	12	10	0

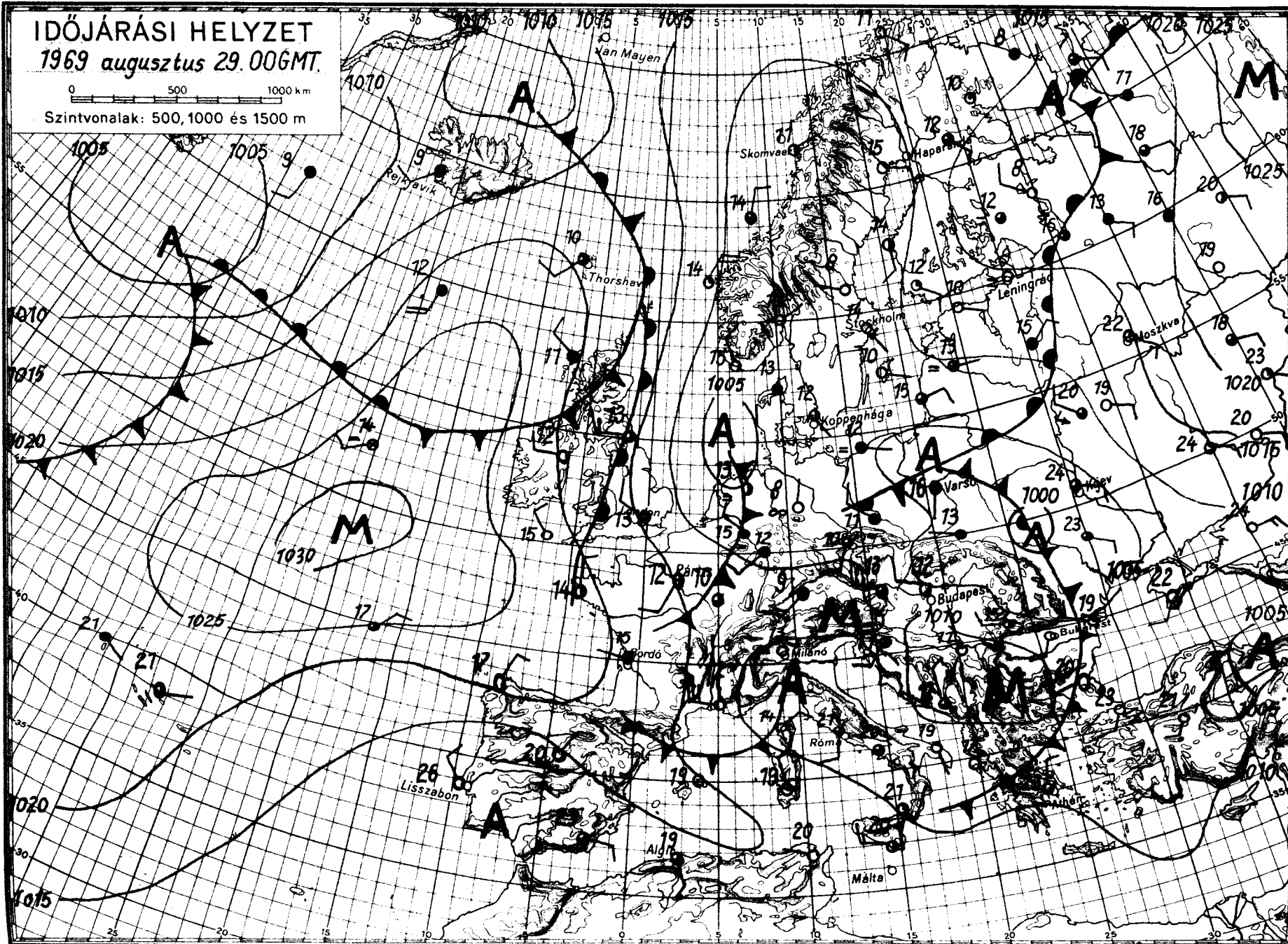
Rajka		
Kapuvár	3	
Csorna	3	
Komárom	5	V
Káld		
Kőszeg	7	R
Kőrmend	4	
Letenye	1	
Sümege	2	
Zirc	7	
Kisbér	6	
Mór	4	
Alcsút	2	
Esztergom		
Dobogókő	6	≡
Fonyód	3	
Tab	6	
Sárberezse	2	
Lengyel	16	
Nagykónyi	5	
Marcali	8	
Somogyuszob	13	
Kaposvár	7	
Barcs	7	
Szigetvár	6	
Bácsalmás	1	
Kiskunhalas	2	
Izsák	12	
Kunsztlmiklós	5	
Örkény	6	
Nagykátai	18	
Jászapáti	14	
Tizsakécske	2	
Nagykőrös	15	
Kistelek		
Makó	ny	
Szentés	1	
Szarvas	1	R
Szeghalom	9	R
Kőröszakál	9	
Tiszaroff	5	
Poroszló	8	
Karcag	3	V
Hortobágy		
Polgár		
Hajdúdorog		
Nyírlugos	1	
Csenger	1	
Vásárosnamény	3	
Záhony	6	
Királyrét	8	
Romhány	8	
Borsodnádásd	22	V
Jósvafő	12	V
Szendrőlád	7	
Hidasnémeti	4	
Tokaj	4	
Szentendre	4	

IDŐJÁRÁSI HELYZET

1969 augusztus 29. 00 GMT.

0 500 1000 km

Szintvonalak: 500, 1000 és 1500 m



IDŐJÁRÁSI NAPIJELENTÉS

ЕЖЕДНЕВНЫЙ МЕТЕОРОЛОГИЧЕСКИЙ БЮЛЛЕТЕНЬ • DAILY WEATHER REPORT
BULLETIN QUOTIDIEN DE TEMPS • TÄGLICHER WETTERBERICHT

KIADJA AZ ORSZÁGOS METEOROLÓGIAI INTÉZET
BUDAPEST II. KITAIBEL PÁL UTCA 1
TELEFON: KÖZPONT: 353-500, IDŐJELZŐ OSZT.: 150-410

MEGJELNIK NAPONKÉNT • ELŐFIZETÉSI ÁRA
A POSTAI KÖLTSÉGGEL EGYÜTT NEGYEDÉVRE 60,- Ft
KIADÁSÉRT FELEL AZ INTÉZET IGAZGATÓJA

82. évfolyam 242. szám.

+ Budapest +

1969. augusztus 30. szombat

Az időjárás helyzet ma reggel és a várható időjárás:

Kelet-Európa legnagyobb része még mindig a szubtrópusi hőszónába tartozik. Ennek megfelelően ott általában 25, 30 fokot meghaladó hőmérsékletek alakulnak ki. Sőt a Kaukázustól és a Kaspi-tengertől északra pénteken napközben 35, 39 fok közötti felmelegedés volt. A Közép-és Nyugat-Európát lefedő igen hűvös levegőtömeg éppen az erős kelet-európai meleg miatt csak kevésbé tudott előbbrejutni. A Balti-tengeri hatalmas örvényciklon északra húzódása következtében holnaptól kezdve lehetőség nyílik arra, hogy mind Nyugat, mind Közép-Európában fokozatos javulás induljon meg.

Hazánkban pénteken továbbra is hűvös, de már naposabb, szárazabb idő alakult ki. Az esti órákban zivatarok keletkeztek a Sopron - Győr vonaltól északnyugatra lévő határszögletben. Ezen kívül csak egy-két ponton észleltek még futó záport. Jelentős esőmennyiséget, 15 mm-t, csupán Sopronból jelentettek. A hőmérséklet pénteken napközben 17, 22 fokig emelkedett. Szombat hajnalra 6, 12 fokig hűlt le a levegő. Reggel 7 óra körül Debrecenben zivatar tört ki. Ettől eltekintve délelőtt eső sehol sem esett. A hőmérséklet 11 órára elérte a 15, 21 fokot.

Ma 12 órakor Budapesten a hőmérséklet 20 fok, a tengerszintre átszámított légnyomás 763 mm, változatlan.

A Balaton vizének hőmérséklete Siófoknál 11 órakor 17 fok.

Várható időjárás vasárnap estig:

Változó mennyiségű felhőzet, legfeljebb néhány helyen futó záporral, esetleg zivatarral.

Mérsékelt szél.

Többórás napsütés, de az évszakhoz képest még mindig hűvös idő.

Várható legalacsonyabb éjszakai hőmérséklet: 7, 12,

legmagasabb nappali hőmérséklet vasárnap: 20, 24 fok között.

Dr Tóth Pál s.k.

A hőmérséklet napi középértéke és eltérése a 90 évi átlától /Budapesten/:

1969. VIII. 29.:

15,7 C°,

-4,6 C°.

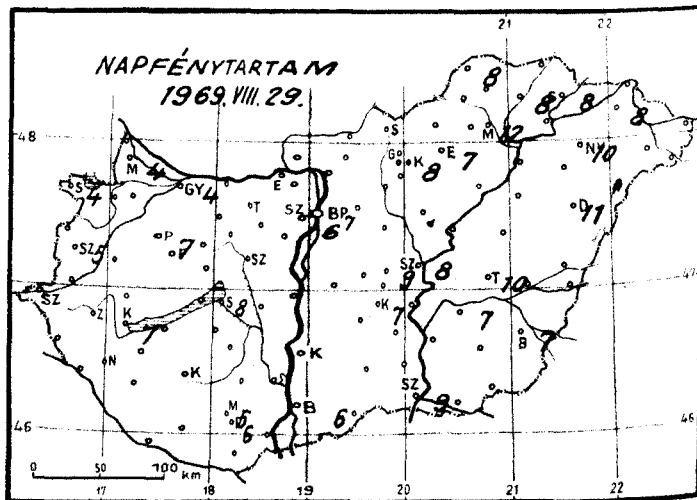
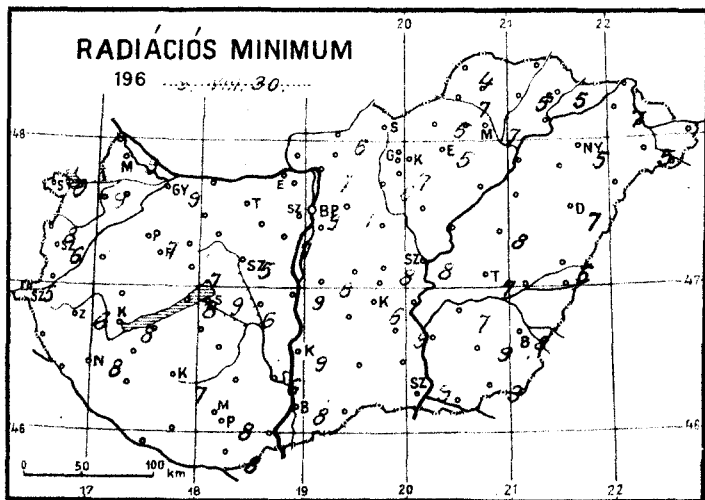
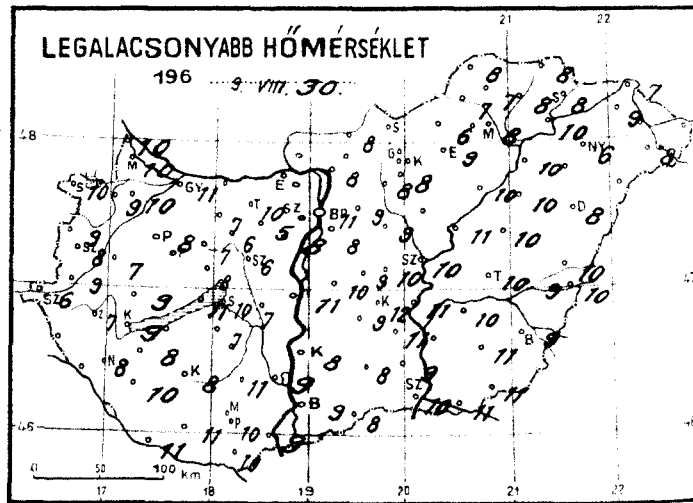
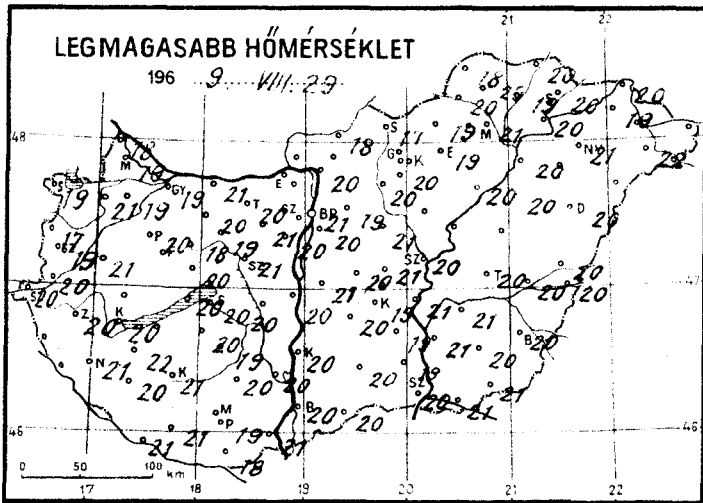
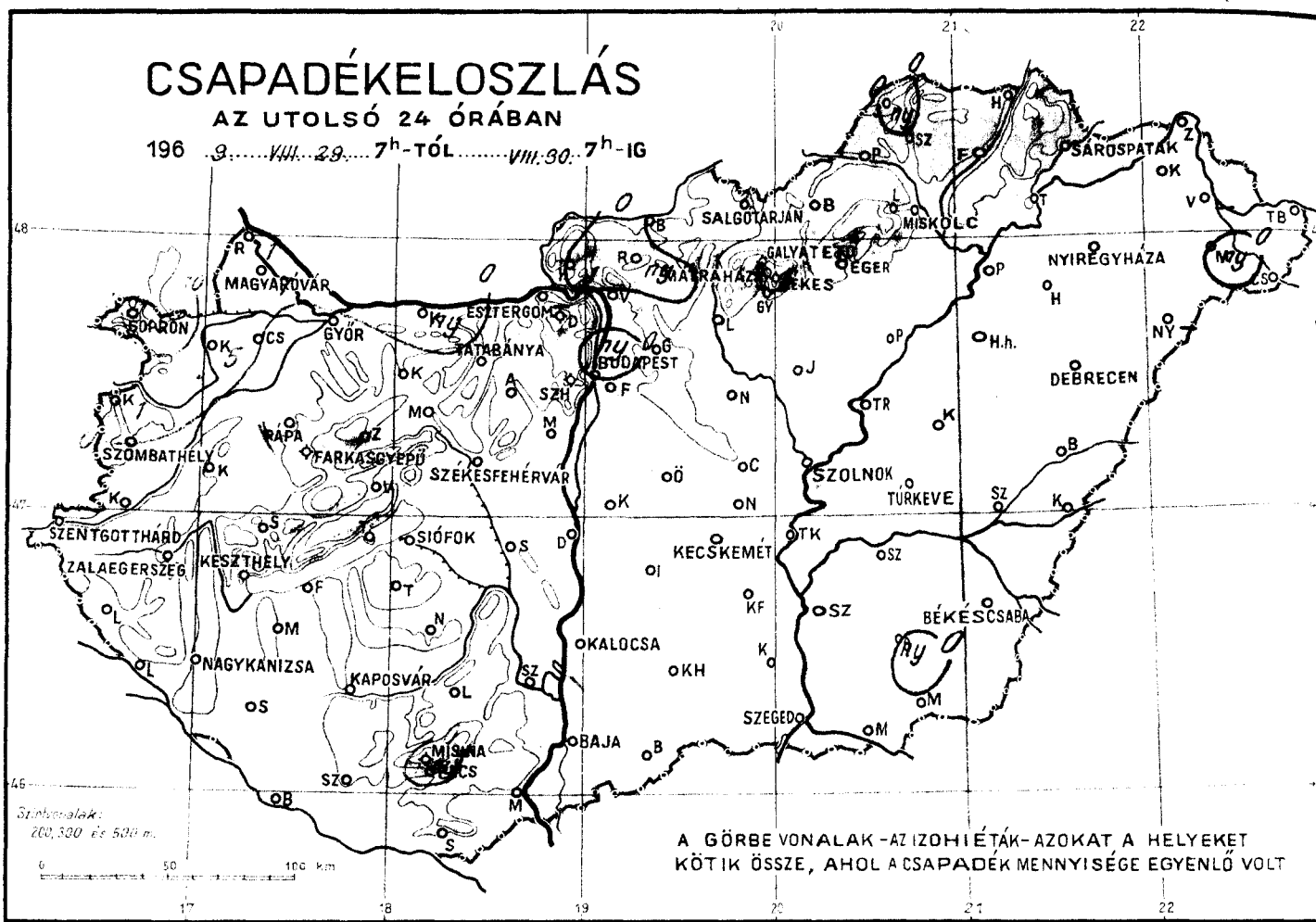
1871 óta ezen a napon Budapesten előfordult:

legmagasabb hőmérséklet: 34,0 C° /1917/
legalacsonyabb hőmérséklet: 8,8 C° /1884/

CSAPADÉKELOSZLÁS

AZ UTOLSÓ 24 ÓRÁBAN

196 9. VIII. 29. 7h-TÓL VIII. 30. 7h-IG



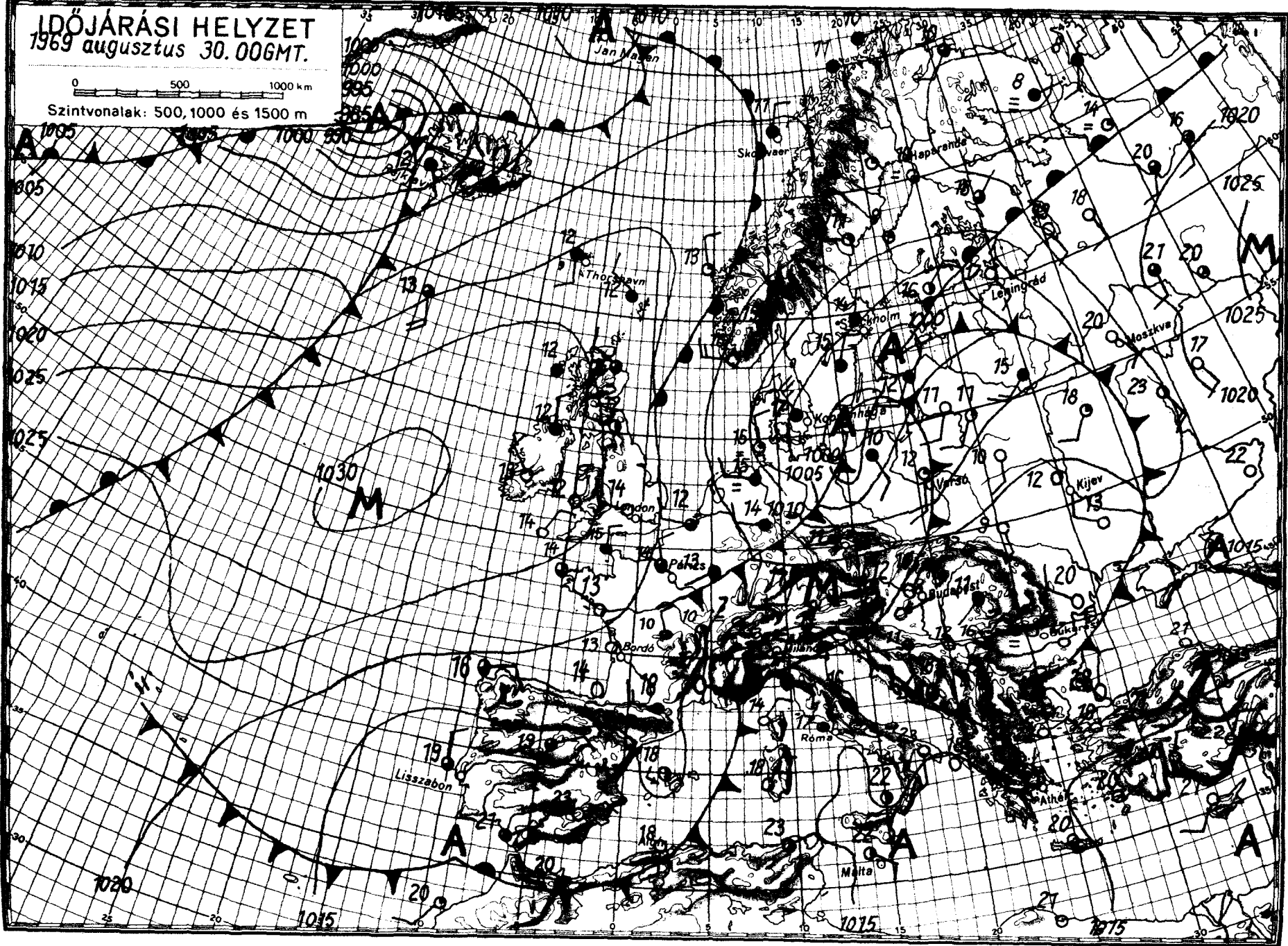
...1969...augusztus ...30nap...szombat...	Az utolsó 24 óra adatai						24 órás csapadék mm			
	Csapadék (mm)		Hőmérsékleti szélsőségek			Napütés (óra) tegnap				
			tegnapi nappali max.	éjszakai min.	min. 5 cm-en					
12815 Magyaróvár	7		19	10	9	4		Rajka	1	R
822 Győr		R	19	11	9	4		Kapuvár	5	R
825 Pápa			20	8	7	7		Csorna		D
805 Sopron	15	R	19	10	10	4		Komárom	ny	V
812 Szombathely			19	8	6	5		Káld		
910 Szentgotthárd			20	6	5			Kőszeg	1	R
915 Zalaegerszeg			20	7	6			Körmend		
Lenti								Letenye		
925 Nagykanizsa			21	8	8			Sümeg		
920 Keszthely			20	9	8	7		Zirc		
Tihany			20	11	8			Kisbér		D
935 Siófok			20	10	9	8		Mór		
942 Pécs			19	10	8	6		Alcsút		
941 Misinató (534 m)			17	12	8	5		Esztergom		
Siklós	ny		18	10	8			Dobogókő		III
827 Farkasgyepű (400 m)			19	10	8			Fonyód		
Veszprém			20	8	7			Tab		
833 Tatabánya		D	20	10	-			Sárospatak		
839 Budapest (Ferihegy)			20	8	-			Sárospatak		
840 Budapest OMI			21	11	9	7		Lengyel		
841 Budapest (Szabadság, 474 m)			18	10	6	6		Nagykónyi		D
Martonvásár			20	8	7			Marcali		D
835 Székesfehérvár			21	6	5			Somogyuszob		
Dunaújváros			21	11	9			Kaposvár		D
Szekszárd		D	20	9	6			Barcs		III
Mohács			21	9	8			Szigetvár		
960 Baja			20	9	8	6		Bácsalmás		
955 Kalocsa			20	8	9			Kiskunhalas		
Cegléd		D	21	10	8	9		Izsák		
860 Szolnok			20	10	8	8		Kunsztlők		
970 Keoském			19	12	6	7		Örkény		
Kiskunfélegyháza			19	11	9			Nagykát		D
982 Szeged			20	10	8	9		Jászapáti		D
Mezőhegyes		D	21	11	3			Tiszakécske		D
Orosháza			20	11	9	9		Nagykőrös		
990 Békéscsaba		ny	20	9	8	7		Kistelek		
875 Túrkeve			20	10	7	10		Makó		
Berettyóújfalu			20	10	5			Szentes		
880 Debrecen		R	20	8	7	11		Szarvas		
882 Nyíregyháza			21	6	5	10		Szeghalom		D
788 Kécskúria			19	9	7	8		Kőröszakál		
Mátészalka			22	7	5			Tiszaroff		
Tiszabeocs	ny	D	20	7	7			Poroszló		D
Vác			20	7	7			Karcag		D
Gödöllő		D	20	7	7			Hortobágy		
Lőrinci			19	7	6			Polgár		
Gyöngyös			20	7	7			Hajdúdorog		
Balassagyarmat			20	7	7			Nyírlugos		
755 Salgótarján		D	18	6	6			Csenger		D
Galyatető (932 m)			17	-	-			Vásárosnamény		
851 Kékestető (1000 m)			17	7	7	8		Záhony		
Mátraháza (672 m)			17	7	7			Királyrét	1	V
865 Eger			19	9	5	7		Romhány	ny	
Putnok			20	7	7			Borsodnád		
Lillafüred			18	7	7			Jósvafő	ny	D
772 Miskolc			21	7	7	12		Szendrőlád		
Füged		D	19	7	7			Hidasnémeti		
778 Sárospatak			20	5	5	8		Tokaj		
			20	5	5	8		Szentendre	ny	

IDŐJÁRÁSI HELYZET

1969 augusztus 30. 00GMT.

0 500 1000 km

Szintvonalak: 500, 1000 és 1500 m



ISTAVORS VEBMOH-113140

IDŐJÁRÁSI NAPIJELENTÉS

ЕЖЕДНЕВНЫЙ МЕТЕОРОЛОГИЧЕСКИЙ БЮЛЛЕТЕНЬ • DAILY WEATHER REPORT
BULLETIN QUOTIDIEN DE TEMPS • TÄGLICHER WETTERBERICHT

KIADJA AZ ORSZÁGOS METEOROLÓGIAI INTÉZET
BUDAPEST II. KITAIBEL PÁL UTCA 1
TELEFON: KÖZPONT: 353-500, IDŐJELZŐ OSZT.: 150-410

MEGJELENIK NAPONKÉNT • ELŐFIZETÉSI ÁRA
A POSTAI KÖLTSÉGGEL EGYÜTT NEGYEDÉVRE 60,- Ft
KIADÁSÉRT FELEL AZ INTÉZET IGAZGATÓJA

82. évfolyam 243. szám.

+ Budapest +

1969. augusztus 31. vasárnap

Az időjárási helyzet ma reggel és a várható időjárás:

A meleg levegő uralma fokozatosan kisebb területre, csupán Délkelet-Európára korlátozódik. Kontinensünk más részein tovább tart az évszakhoz képest hűvös idő. A London-Berlin-Prága-Lvov vonaltól északra erősen felhős, helyenként esős az időjárás. A nappali felmelegedés általában nem éri el 20 fokot. Az említett vonaltól délre fekvő részeken kevés a felhő és a több órás napsütés hatására napközben 20,25 fokig melegszik fel a levegő.

Hazánkban szombaton északnyugaton derült, máshol változóan felhős volt az ég. A Tiszántulton néhány helyen kisebb eső hullott. A hőmérséklet csúcserkéke 20,25 fok között alakult. Vasárnap hajnalban 7, 14 fokig hűlt le a levegő. A reggeli órákban egy-két helyen ködképződött. Délelőtt derült idő volt, a hőmérséklet 11 órakor 19, 24 fok között változott.

Ma 12 órakor Budapesten a hőmérséklet 22 fok volt, a tengerszintre átszámított légnyomás 768 mm, gyengén emelkedő irányzatú.

A Balaton vizének hőmérséklete Siófoknál 11 órakor 17,6 fok volt.

Várható időjárás hétfő estig:

Északon időnként kisebb felhősödés valószínűleg eső nélkül, máshol derült idő.

Mérsékelt, változó irányú szél.

Hűvös éjszaka.

A reggeli órákban egy-két helyen párásság, köd.

Várható legalacsonyabb éjszakai hőmérséklet: 7, 12,

legmagasabb nappali hőmérséklet hétfőn: 20, 25 fok között.

Dunay Sándorné s.k.

Korrekción

A napijelentés 1969. augusztus 30-i számában, az első oldal, 2. bekezdés 6. sorától kezdődő: "Reggel 7 óra körül Debrecenben zivatar tört ki. Ettől eltekintve" rész és a táblázatban Debrecen rovatából a \mathbb{R} -jel törlendő!

Dr. Tóth Pál s.k.

A hőmérséklet napi középértéke és eltérése a 90 évi átlagtól /Budapesten/:

1969. VIII. 30.:

16,6 C°,

-3,5 C°.

1871 óta ezen a napon Budapesten előfordult:

legmagasabb hőmérséklet: 35,6 C° /1928/

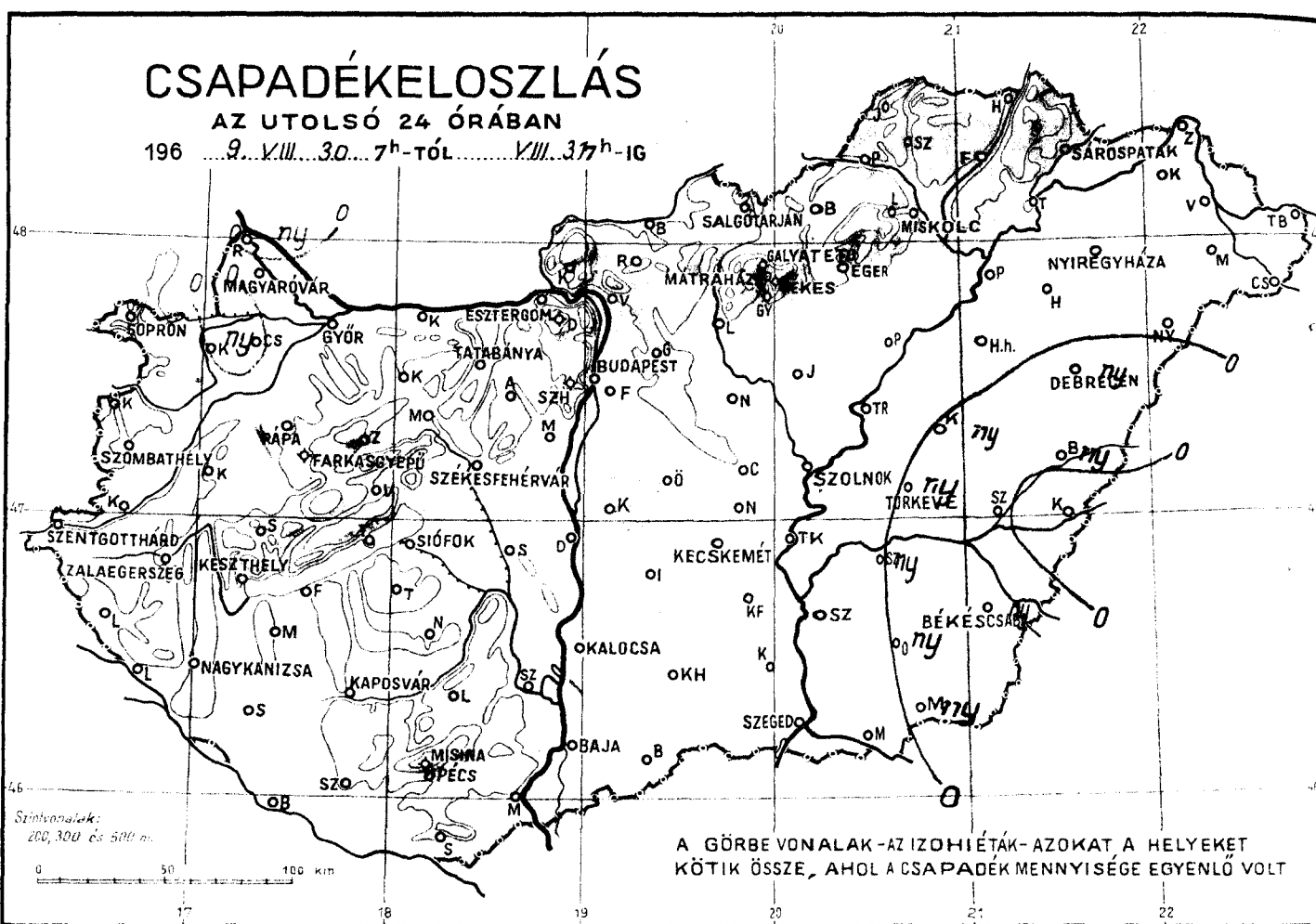
legalacsonyabb hőmérséklet: 7,5 C° /1884/

69.493.

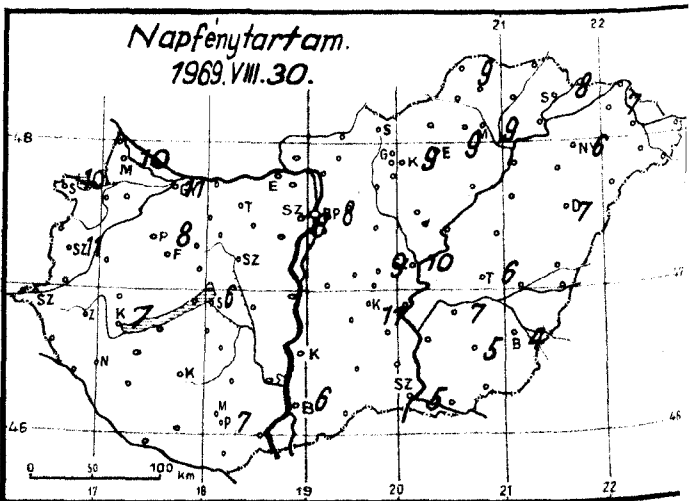
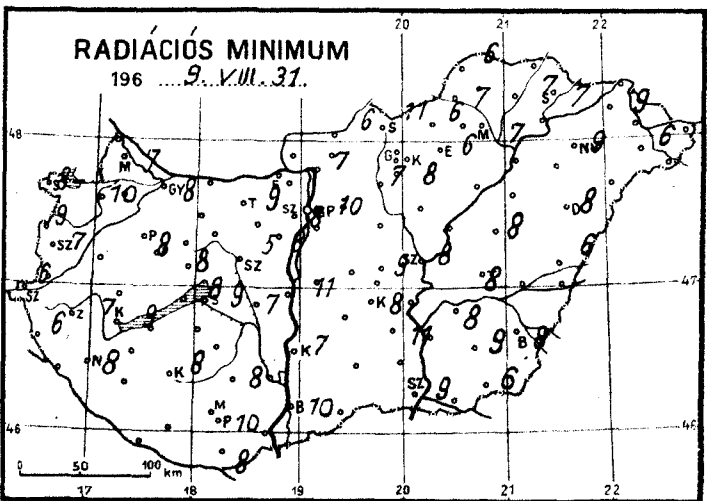
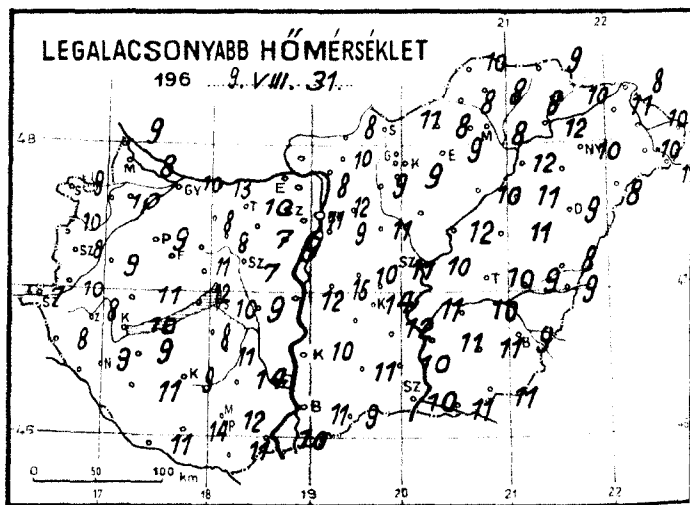
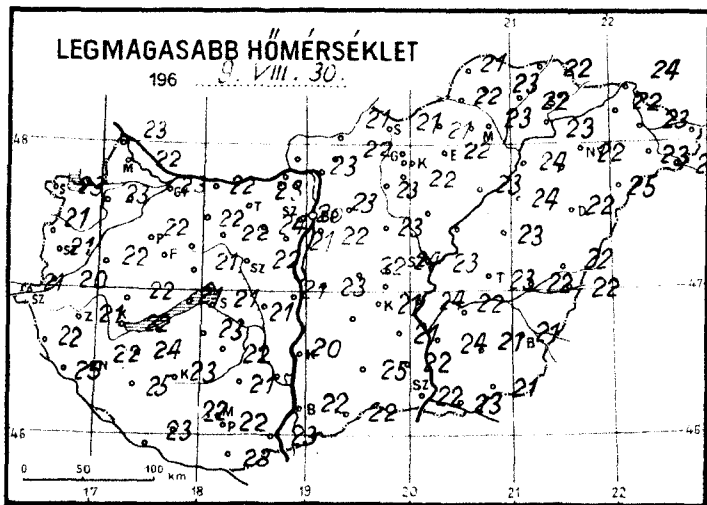
CSAPADÉKELOSZLÁS

AZ UTOLSÓ 24 ÓRÁBAN

196 ... 9. VIII. 30. 7h-TÓL ... VIII. 31h-IG



A GÖRBE VONALAK-AZ ISOHIÉTÁK-AZOKAT A HELYEKET KÖTIK ÖSSZE, AHOL A CSAPADÉK MENNYISÉGE EGYENLŐ VOLT



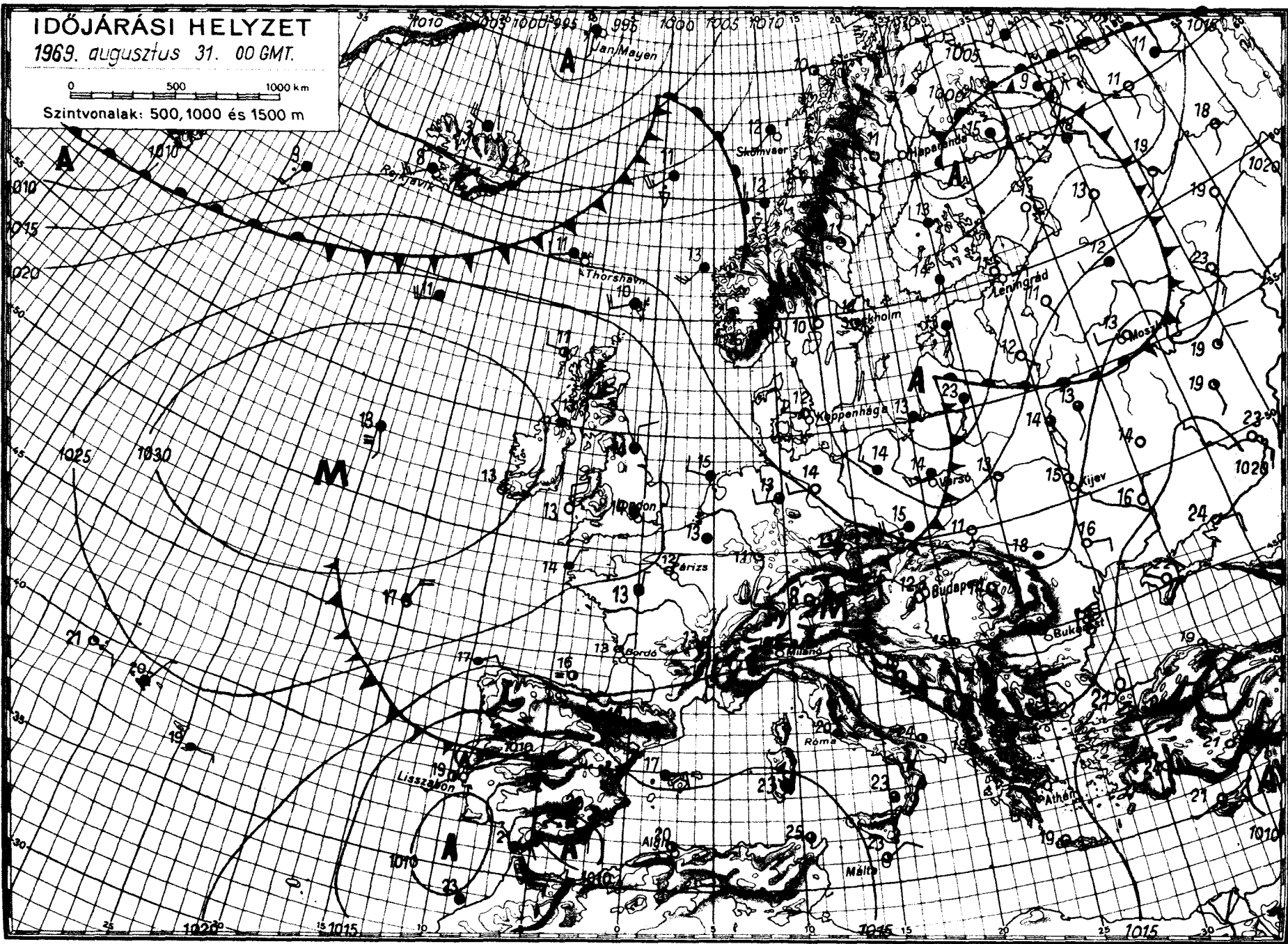
1969. augusztus hó, 31. vasárnap nap	Az utolsó 24 óra adatai						24 órai csapadék mm	
	Csapadék (mm)	Hőmérsékleti szélsőségek			Napütés (óra) tegnap			
		tegnapi nappali max.	éjszakai min.	min. 5 cm-en				
12815 Magyaróvár	.	22	8	7	10	Rajka	ny	
822 Győr	.	23	10	8	11	Kapuvár	ny	
825 Pápa	.	22	9	8	8	Csorna	.	
805 Sopron	.	23	9	8	10	Komárom	.	
812 Szombathely	.	21	8	7	11	Káld	.	
910 Szentgotthárd	.	21	7	6		Kőszeg	.	
915 Zalaegerszeg	.	21	8	7		Körmend	.	
Lenti	.	22	8	6		Letenye	.	
925 Nagykanizsa	.	22	9	8		Sümeg	.	
920 Keszthely	.	22	10	9	7	Zirc	.	
Tihany	.	21	12	8		Kisbér	.	
935 Siófok	.	21	10	9	6	Mór	.	
942 Pécs	.	22	12	10	7	Alosút	.	
941 Misénatető (534 m)	.					Esztergom	.	
Siklós	.	23	11	8		Dobogókő	.	
827 Farkasgyepű (400 m)	.	20	11	8		Fonyód	.	
Veszprém	.	21	11	8		Tab	.	
833 Tatabánya	.	23	10	9		Sárospatak	.	
839 Budapest (Ferihegy)	.	22	9	-		Lengyel	.	
840 Budapest OMI	.	23	12	10	8	Nagykónyi	.	
841 Budapest (Szabadság, 474 m)	.	20	11	8	8	Marcali	.	
Martonvásár	.	21	9	8		Somogyuszob	.	
835 Székesfehérvár	.	22	7	5		Kaposvár	.	
Dunaújváros	.	21	12	11		Barcs	.	
Szekszárd	.					Szigetvár	.	
Mohács	.	23	10			Bácsalmás	.	
960 Baja	.	22	11	10	6	Kiskunhalas	.	
955 Kalocsa	.	20	10	7		Izsák	.	
Cegléd	.	24	11	9	9	Kunsztmiklós	.	
860 Szolnok	.	23	10	8	10	Órkény	.	
970 Keoskemét	.	21	14	8	11	Nagykúta	.	
Kiskunfélegyháza	.	21	12	11		Jászapáti	.	
982 Szeged	.	22	10	9	5	Tiszakécske	.	
Mezőhegyes	ny	21	11	6		Nagykőrös	.	
Oroszáza	ny	21	11	9	5	Kistelek	.	
990 Békéscsaba	ny	21	9	8	4	Makó	.	
875 Túrkeve	ny	23	10	8	6	Szentes	.	
Berettyóújfalu	ny	22	8	6		Szarvas	.	
883 Bircen	ny	22	9	8	7	Szeghalom	.	
892 Nyíregyháza	.	22	10	9	6	Kőröszakál	.	
786 Sárospatak	.	22	11	9	7	Tiszaroff	.	
Mátészalka	.	23	10	6		Poroszló	.	
Tiszabecs	.	23	10			Karcag	.	
Vác	.	23	8	7		Hortobágy	.	
Gödöllő	.	21	11	9		Polgár	.	
Lőrinci	.	23	9	7		Hajdúdorog	.	
Gyöngyös	.	22	9	8		Nyírlugos	.	
Balassagyarmat	.	21	8	6		Csenger	.	
755 Salgótarján	.	21	11	11		Vásárosnamény	.	
Galyatető (932 m)	.	12	8			Záhony	.	
851 Kékestető (1000 m)	.	14	8	8	9	Királyrét	.	
Mátraháza (672 m)	.					Romhány	.	
865 Eger	.	22	9	6	9	Borsodnádasd	.	
Putnok	.	22	8	7		Jósvafő	.	
Lillafüred	.	20	11			Szendrőlád	.	
772 Miskolc	.	23	8	7	9	Hidasnémeti	.	
Füged	.	22	8	7		Tokaj	.	
778 Sárospatak	.	25	10	7	8	Szentendre	.	

IDŐJÁRÁSI HELYZET

1969. augusztus 31. 00 GMT.

0 500 1000 km

Szintvonalak: 500, 1000 és 1500 m



IDŐJÁRÁSI NAPIJELENTÉS

ЕЖЕДНЕВНЫЙ МЕТЕОРОЛОГИЧЕСКИЙ БЮЛЛЕТЕНЬ • DAILY WEATHER REPORT
BULLETIN QUOTIDIEN DE TEMPS • TÄGLICHER WETTERBERICHT

KIADJA AZ ORSZÁGOS METEOROLÓGIAI INTÉZET
BUDAPEST II. KITAIBEL PÁL UTCA 1
TELEFON: KÖZPONT: 353-500, IDŐJELZŐ OSZT.: 150-410

MEGJELENIK NAPONKÉNT • ELŐFIZETÉSI ÁRA
A POSTAI KÖLTSÉGGEL EGYÜTT NEGYEDÉVRE 60, Ft
KIADÁSÉRT FELEL AZ INTÉZET IGAZGATÓJA

82. évfolyam 244. szám. + Budapest + 1969. szeptember 1. hétfő

Az időjárási helyzet ma reggel és várható időjárás:

ATMOSPHERIC SCIENCES
LIBRARY

FEB 17 1970

U.S.S.R.
S. Dept. of Commerce

Nyugat- és Közép-Európában, az elmúlt napok időjárását meghatározó hűvös, sarkvidéki eredetű levegő nyugalmosabbá, lassú leszálló légmozgás alakult ki. Ennek következtében kevesebb felhő általában napos, száraz az idő és a huzamosabb napsütés hatására fokozatos felmelegedés kezdődött. A nappali felmelegedés ismét elérte vagy megközelítette az évszaknak megfelelő mértéket. Ezzel szemben Skandináviában és a Szovjetunió európai területének nagy részén, az óceáni és sarkvidéki származású levegő egymást gyorsan követő hullámainak hatására változékony, többfelé szeles csapadékos az időjárás.

Hazánkban vasárnap derült, napos száraz idő volt. A hőmérséklet a kora délutáni órákra 22-27 fokig emelkedett. Hétfőre virradó éjszaka általában 10-14, északkeleten helyenként 8-10 fokig hűlt le a levegő. Ma délelőtt folytatódott az általában napos, száraz idő. 11 órakor az ország területén 20-25 fok között változott a hőmérséklet.

Ma 12 órakor a hőmérséklet Budapesten 24 fok, a tengerszintre átszámított légnyomás 768 mm, mérsékelten süllyedő irányzatú.

A Balaton vizének hőmérséklete 11 órakor Siófoknál 18,4 fok.

Várható időjárás kedd estig:

Keves felhő, száraz, mérsékelten meleg idő.

Gyenge, napközben kissé megélénkülő, változó irányú szél.

Reggeli páráság, egy-két helyen köd.

Várható legalacsonyabb éjszakai hőmérséklet: 10 - 15,

legmagasabb nappali hőmérséklet kedden: 24, 28 fok között.

Vissy Károly s.k.

Távolabbi kilátások péntekig:

Legalacsonyabb hajnali hőmérsékletek 10, 15 fok között. Legmagasabb nappali hőmérsékletek 23, 28 fok között. Jelentős mennyiségű /legalább 5 mm/ eső az ország területének 25 százalékán várható.

TÁVELŐREJELZŐ CSOPORT

A hőmérséklet napi középértéke és eltérése a 90 évi átlagtól /Budapesten/:

1969. VIII. 31.: 18,8 °C, -0,9 °C.

1871 óta ezen a napon Budapesten előfordult:

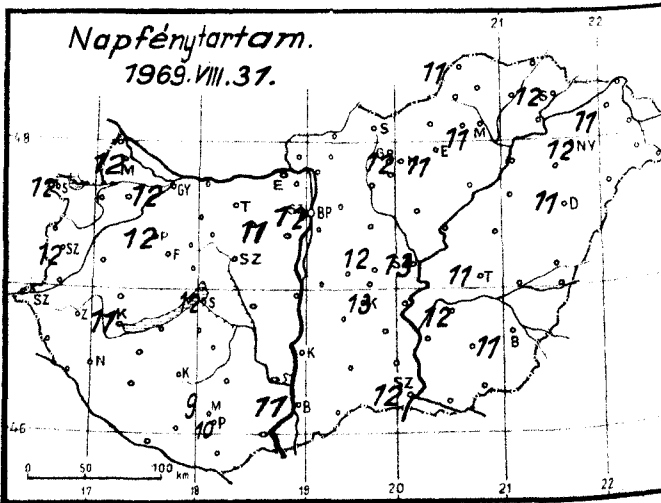
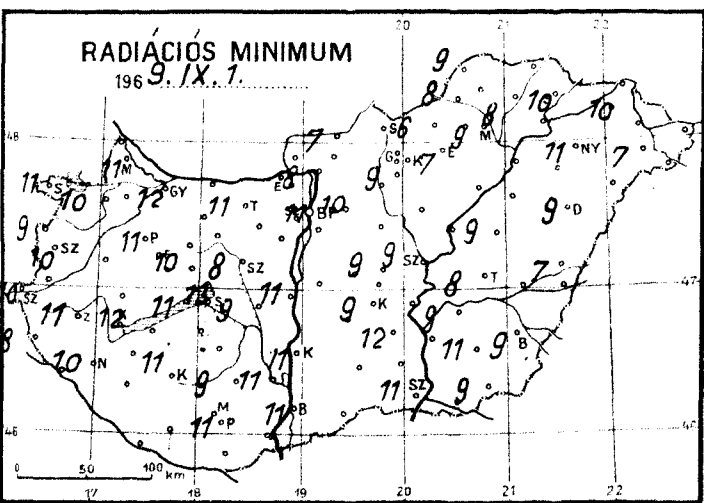
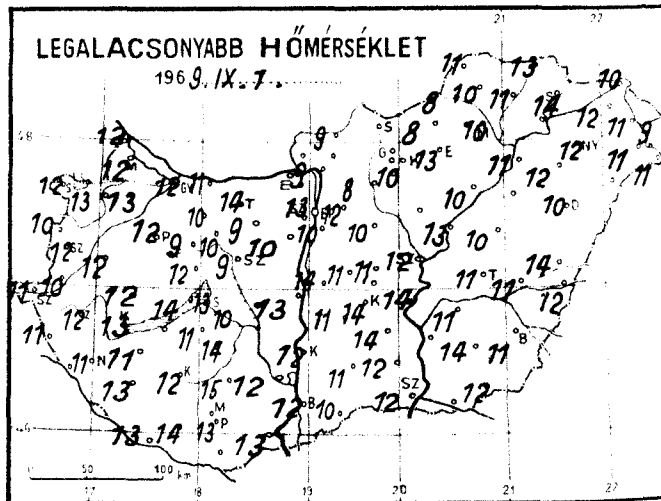
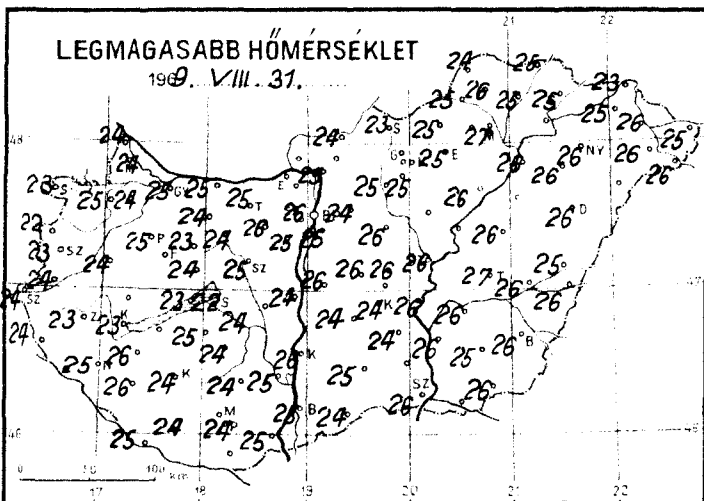
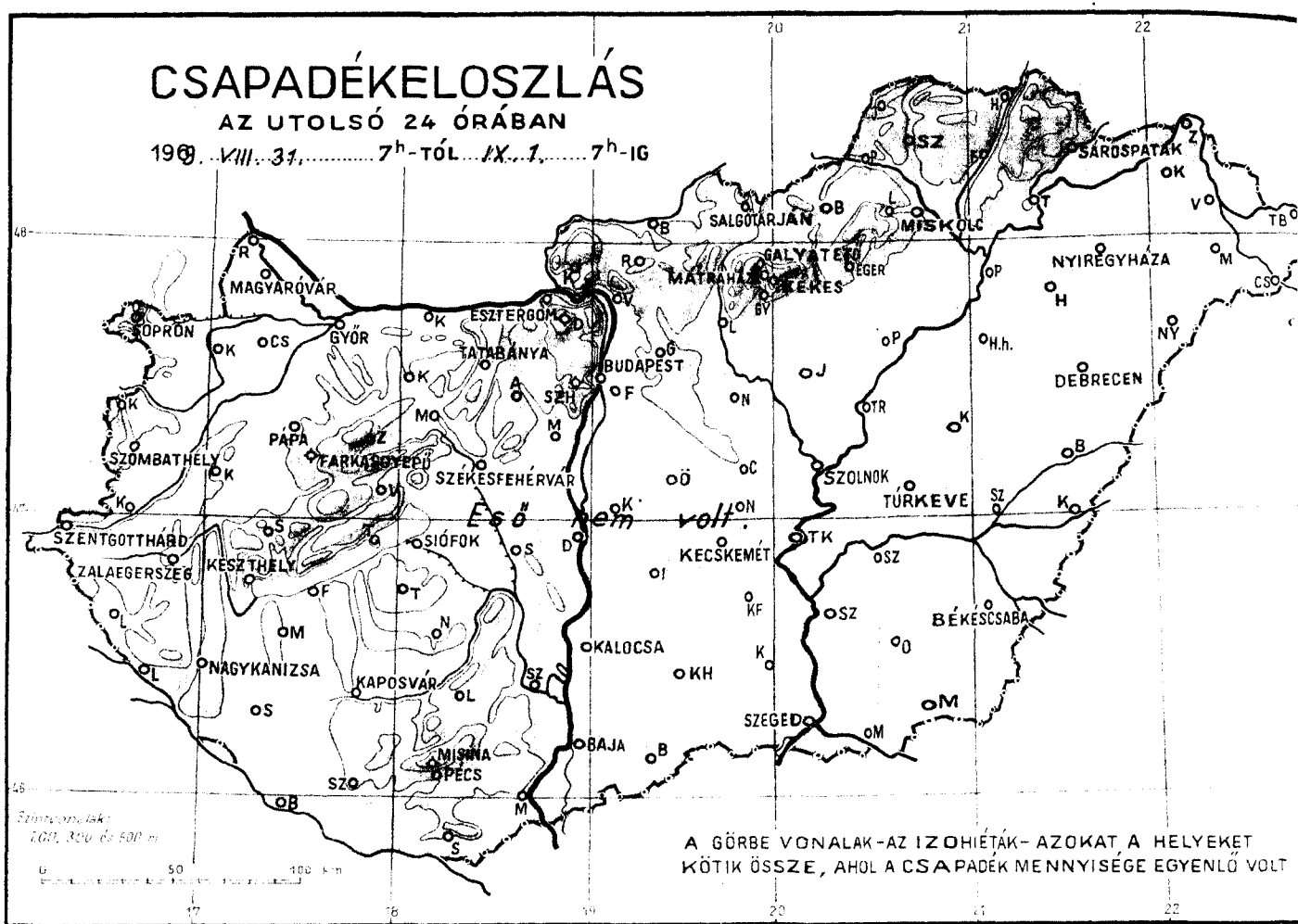
legmagasabb hőmérséklet: 34,4 °C /1942/
legalacsonyabb hőmérséklet: 8,0 °C /1881/

69.494.

CSAPADÉKELOSZTLÁS

AZ UTOLSÓ 24 ÓRÁBAN

1969. VIII. 31. 7^h-TÓL IX. 1. 7^h-IG



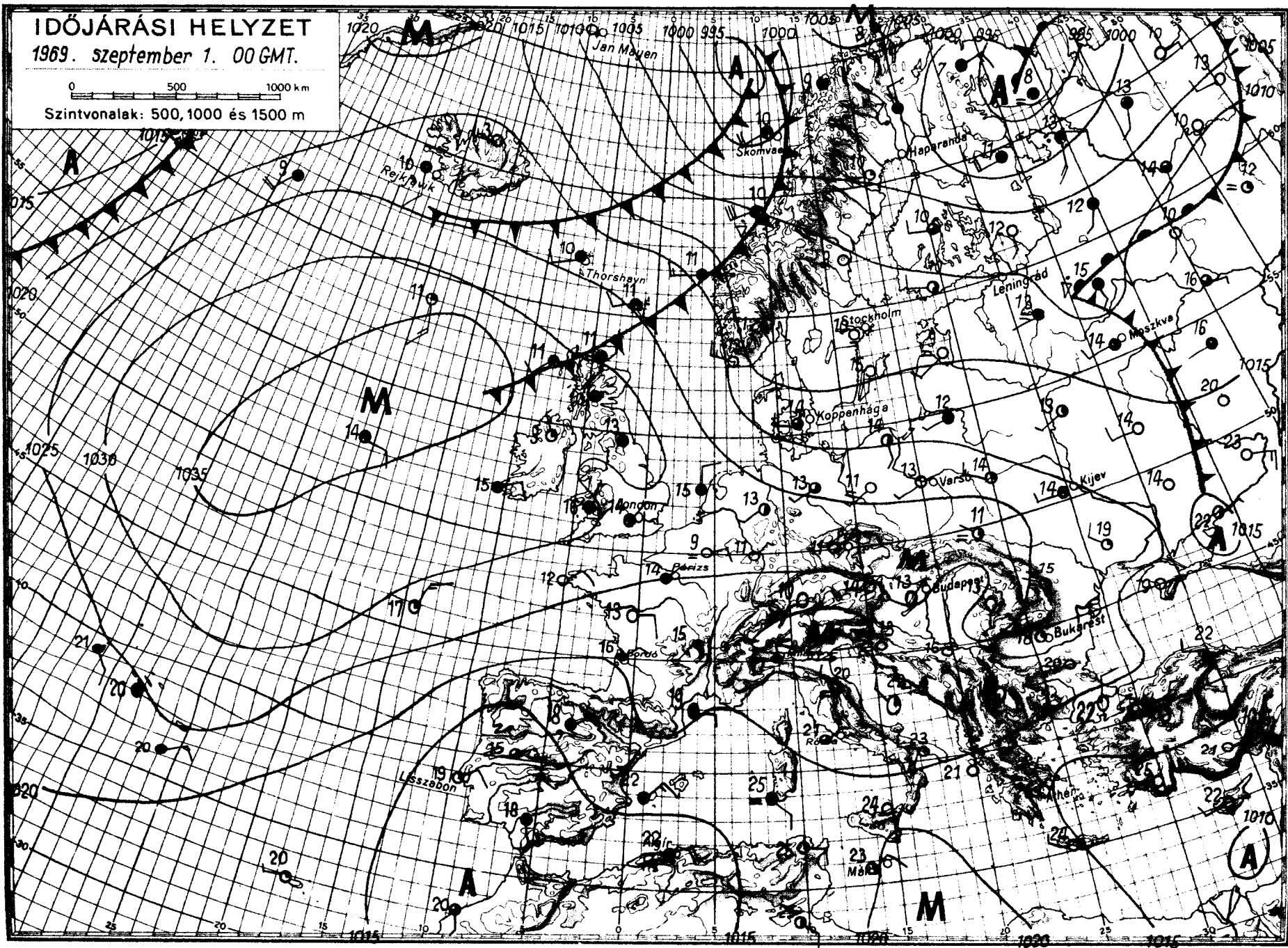
1969. szeptember hó, 1. nap hétfő	Az utolsó 24 óra adatai						24 órai csapadék mm	
	Csapadék (mm)		Hőmérsékleti szélsőségek			Napütés (óra) tegnap		
			tegnapi nappali max.	éjszakai min.	min. 5 cm-en			
12815 Magyaróvár	.		24	12	11	12	Rajka	.
822 Győr	.	=	25	12	12	12	Kapuvár	.
825 Pápa	.	=	25	12	11	12	Csorna	.
805 Sopron	.		23	12	11	12	Komárom	.
812 Szombathely	.	=	23	12	10	12	Káld	.
910 Szentgotthárd	.	=	24	11	10		Kőszeg	.
915 Zalaegerszeg	.	=	23	12	11		Körmend	.
Lenti	.		24	11	8		Letenye	.
925 Nagykanizsa	.	=	25	11	10		Sümege	.
920 Keszthely	.		23	13	12	11	Zirc	.
Tihany	.		23	14	11		Kisbér	.
935 Siófok	.	=	22	13	13	12	Mór	.
942 Pécs	.		24	13	11	10	Alcsút	.
941 Misimatető (534 m)	.		22	16	13	9	Esztergom	.
Siklós	.						Dobogókő	.
827 Farkasgyepű (400 m)	.		23	15	11		Fonyód	.
Veszprém	.		24	12	10		Tab	.
833 Tatabánya	.	p	25	14	11		Sárbogárd	.
839 Budapest (Ferihegy)	.	p =	25	10	-		Lengyel	.
840 Budapest OMI	.	p =	26	13	11	12	Nagykőnyi	.
841 Budapest (Szabadság, 474 m)	.	p	23	14	10	11	Marcali	.
Martonvásár	.		25	10			Somogyuszob	.
835 Székesfehérvár	.		25	9	8		Kaposvár	.
Dunaújváros	.		24	13	11		Barcs	.
Szekszárd	.	=	25	12	11		Szigetvár	.
Mohács	.	p	25	13			Bácsalmás	.
960 Baja	.		25	12	11	11	Kiskunhalas	.
955 Kalocsa	.		26	12	11		Izsák	.
Cegléd	.		26	11	9	12	Kunsztmiklós	.
860 Szolnok	.	=	26	12	9	13	Órkény	.
970 Kecskemét	.	=	24	14	9	13	Nagykátán	.
Kiskunfélegyháza	.		24	14	12		Jászapáti	.
982 Szeged	.		26	12	11	12	Tiszakécske	.
Mezőhegyes	.	p	26	12	9		Nagykőrös	.
Orosháza	.		25	14	11		Kistelek	.
990 Békéscsaba	.	=	26	11	9	11	Makó	.
875 Túrkeve	.	=	27	11	8	11	Szentes	.
Berettyóújfalu	.	p =	25	14	7		Szarvas	.
882 Debrecen	.	=	26	10	9	11	Szeghalom	.
892 Nyíregyháza	.	=	26	12	11	12	Kőröszakál	.
788 Kisvárd	.		25	12	10	11	Tiszaroff	.
Mátészalka	.		26	11	7		Poroszló	.
Tiszabecs	.		25	9			Karcag	.
Vác	.		25	9	8		Hortobágy	.
Gödöllő	.	p	24	12	10		Polgár	.
Lőrinci	.		25	8	-		Hajdúdorog	.
Gyöngyös	.		25	10	9		Nyírlugos	.
Balassagyarmat	.		24	9	7		Csenger	.
755 Salgótarján	.		23	-	-		Vásárosnamény	.
Galyatető (932 m)	.		16	12			Záhony	.
851 Kékestető (1000 m)	.		18	12	8	12	Királyrét	.
Mátraháza (672 m)	.						Romhány	.
865 Eger	.		25	13	7	11	Borsodnádásd	.
Putnok	.	=	25	8	8		Jósvafő	.
Lillafüred	.		25	10			Szendrőlád	.
772 Miskolc	.	=	27	10	9	11	Hidasnémeti	.
Füged	.		25	11	8		Tokaj	.
778 Sárospatak	.	=	25	14	10	12	Szentendre	.

IDŐJÁRÁSI HELYZET

1969. szeptember 1. 00 GMT.

0 500 1000 km

Szintvonalak: 500, 1000 és 1500 m



IDŐJÁRÁSI NAPIJELENTÉS

ЕЖЕДНЕВНЫЙ МЕТЕОРОЛОГИЧЕСКИЙ БЮЛЛЕТЕНЬ • DAILY WEATHER REPORT
BULLETIN QUOTIDIEN DE TEMPS • TÄGLICHER WETTERBERICHT

KIADJA AZ ORSZÁGOS METEOROLÓGIAI INTÉZET
BUDAPEST II. KITAIBEL PÁL UTCA 1
TELEFON: KÖZPONT: 353-500, IDŐJELZŐ OSZT.: 150-410

MEGJELENIK NAPONKÉNT • ELŐFIZETÉSI ÁRA
A POSTAI KÖLTSÉGGEL EGYÜTT NEGYEDÉVRE 60, Ft
KIADÁSÉRT FELEL AZ INTÉZET IGAZGATÓJA

82. évfolyam 245. szám.

+ Budapest +

1969. szeptember 2. kedd

Az időjárási helyzet ma reggel és a várható időjárás:

A Skandináv-félszigeten, valamint a Szovjetunió európai területének északi részein a sarkvidékről áramló hideg levegő hatására változékony, sokfelé esős, szeles időjárás uralkodik és a hőmérséklet sok helyen napközben sem emelkedik 10, 15 foknál magasabbra. Szintén erősen felhős, esős, de meleg az idő az Ibériai-félszigeten és Franciaországban. Európa többi részein átmenetileg nyugalomba jutott a légkör. Általában kevés a felhő, száraz az idő. Hajnalban sokfelől jelentenek ködöt. A hőmérséklet eléri az évszaknak megfelelő értéket, vagy néhány fokkal meg is haladja azt.

Hazánkban hétfőn változó felhőzet mellett 7, 12 órán keresztül sütött a nap. Napközben országszerte 24, 27 fokig emelkedett a hőmérséklet. Záporesőből 6 mm csapadékot csak Galyatető jelentett. Ma hajnalra 11, 18 fokig hűlt le a levegő. Dél előtt változóan felhős, meleg idő volt. 11 órakor 21, 26 fok között volt a hőmérséklet.

Ma 12 órakor Budapesten a hőmérséklet 25 fok volt, a tengerszintre átszámított légnyomás 764 mm, gyengén süllyed.

A Balaton vizének hőmérséklete 11 órakor Siófoknál 18,2 fok volt.

Várható időjárás szerda estig:

Időnként kissé megnövekedő felhőzet, legfeljebb az északi megyékben néhány helyen záporral, zivatarral.

Éjszaka gyenge, napközben kissé megélénkülő délkeleti, keleti szél.

Hajnalban és reggel többfelé párásosság, köd.

Meleg marad az idő.

Várható legalacsonyabb éjszakai hőmérséklet: 12, 17 fok között.

legmagasabb nappali hőmérséklet szerdán: 25 fok körül.

Kerényi Nárcisz s.k.

A hőmérséklet napi középértéke és eltérése a 90 évi átlagtól /Budapesten/:

1969. IX. 1.: 20,5 C^o, +1,3 C^o.

1871 óta ezen a napon Budapesten előfordult:

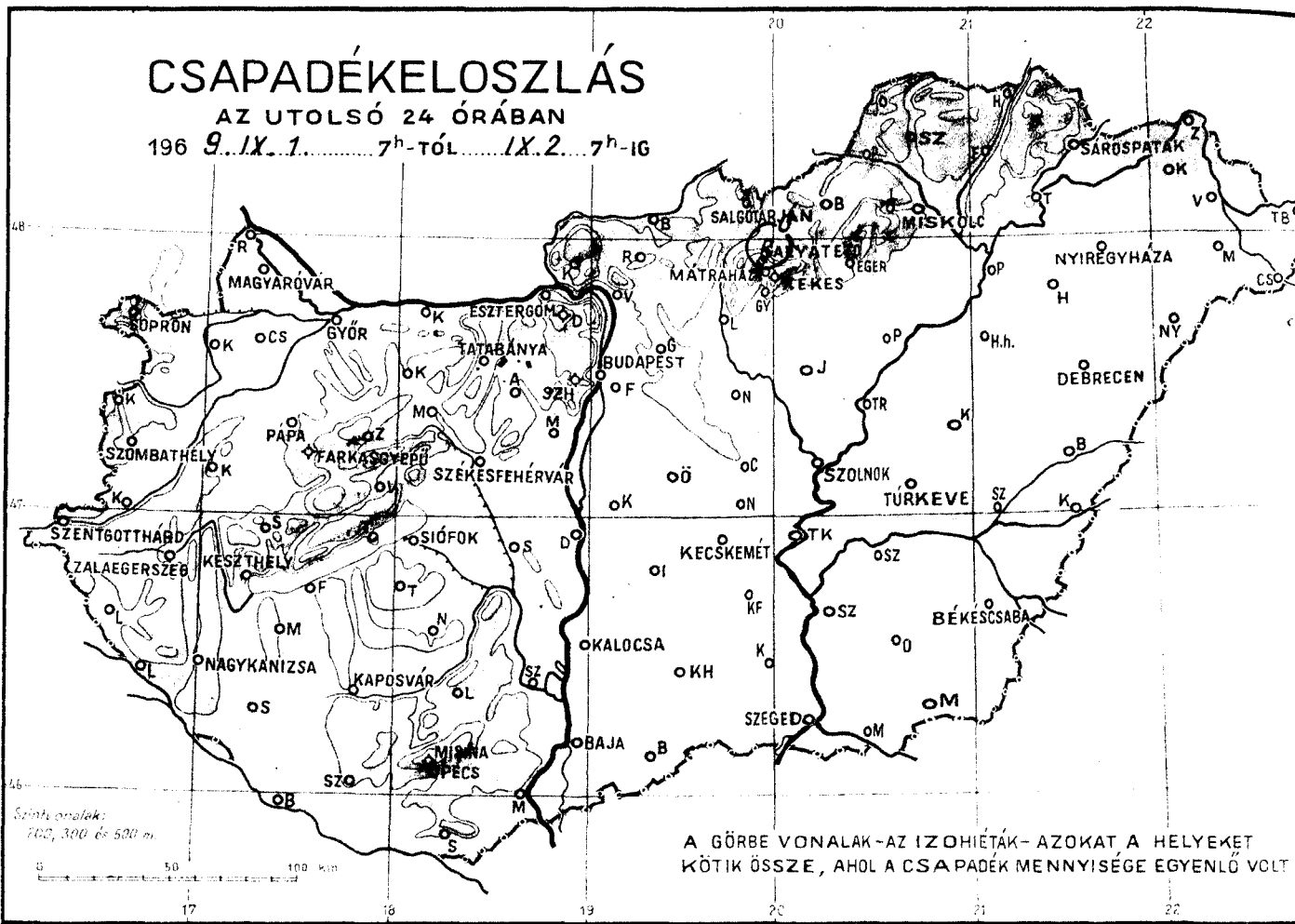
legmagasabb hőmérséklet: 34,1 C^o /1942/

legalacsonyabb hőmérséklet: 7,8 C^o /1926/

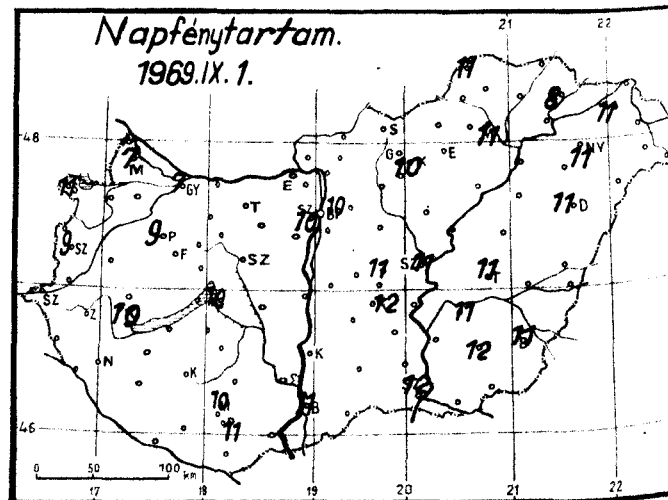
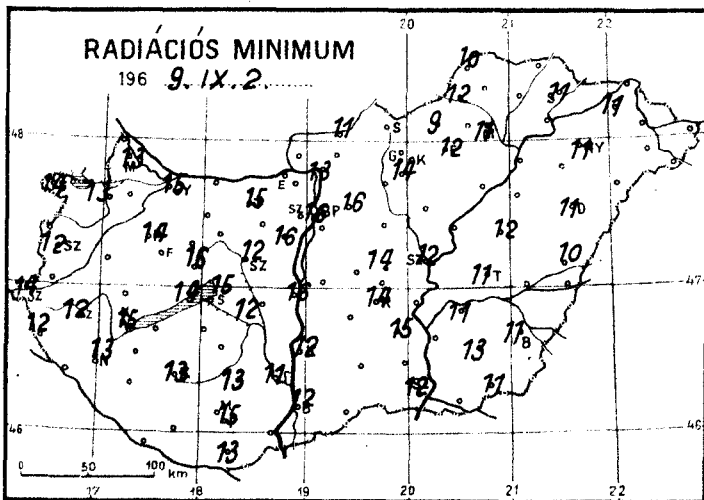
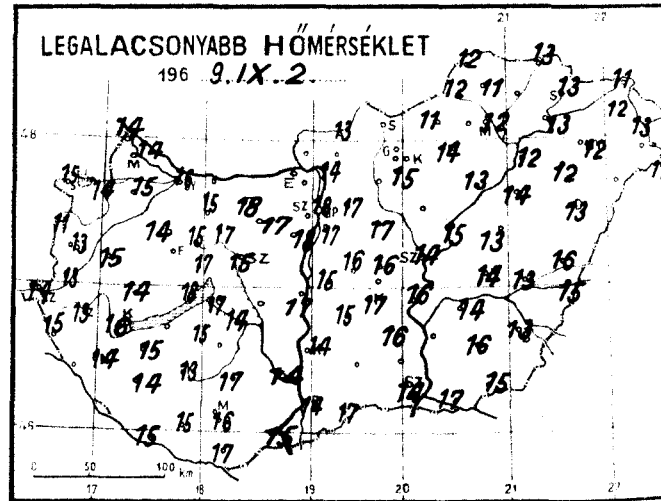
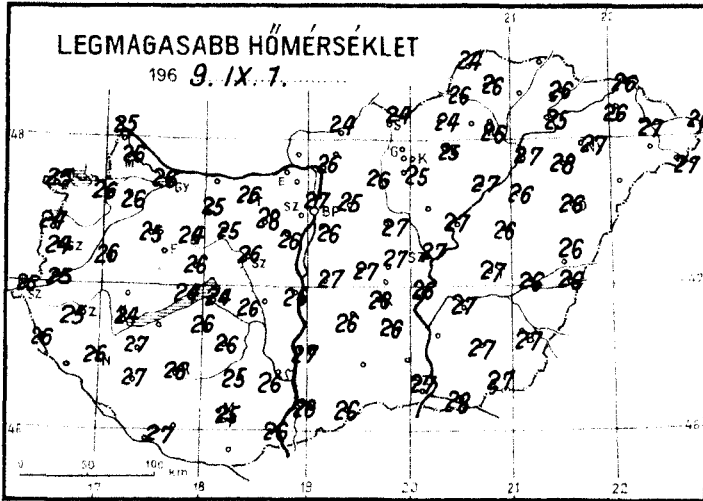
CSAPADÉKELOSZLÁS

AZ UTOLSÓ 24 ÓRÁBAN

196 9. IX. 1. 7^h-TÓL 1X. 2. 7^h-IG



A GÖRBE VONALAK-AZ IZOHIÉTÁK-AZOKAT A HELYEKET KÖTIK ÖSSZE, AHOL A CSA PADÉK MENNYISÉGE EGYENLŐ VOLT



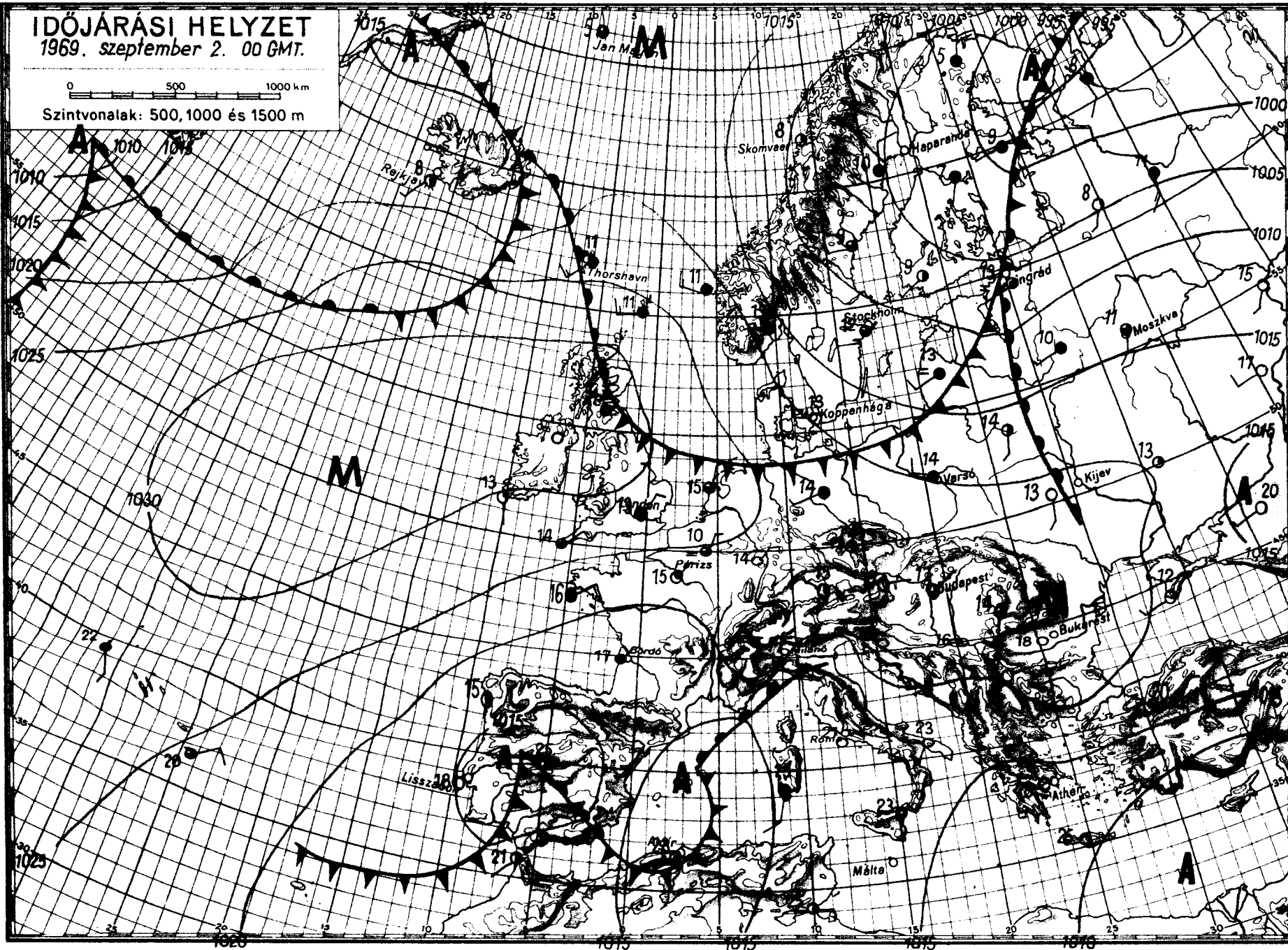
1969. szeptember 2. kedd nap	Az utolsó 24 óra adatai						24 órai csapadék mm				
	Csapadék (mm)	Hőmérsékleti szélességek	Hőmérsékleti szélességek			Napütés (óra) tegnap	Szárazság	Szél	Hőmérséklet		
			tegnapi nappali max.	éjszakai min.	min. 5 cm-en						
12815 Magyaróvár	.	≡	26	14	13	7			Rajka	.	
822 Győr	.	=	26	16	15	7			Kapuvár	.	
825 Pépa	.	=	25	14	14	9			Csorna	.	pp
805 Sopron	.	≡	25	15	14	11			Komárom	.	pppp
812 Szombathely	.	=	24	13	12	9			Káld	.	pppp
910 Szentgotthárd	.	≡	25	14	14				Kőszeg	.	
915 Zalaegerszeg	.	≡	25	13	12				Körmend	.	
Lenti	.		26	15	12				Letenye	.	
925 Nagykanizsa	.	≡	26	14	13				Sümeg	.	
920 Keszthely	.	=	24	16	15	10			Zirc	.	
Tihany	.		24	18	14				Kisbér	.	p
935 Siófok	.	=	24	17	15	10			Mór	.	
942 Pécs	.		25	16	12	11			Alocsút	.	
941 Misinatető (534 m)	.		23	17	14	10			Esztergom	.	
Siklós	.		-	17	13				Dobogókő	.	
827 Farkasgyepű (400 m)	.								Fonyód	.	
Veszprém	.	p	26	17	16				Tab	.	
833 Tatabánya	.		26	18	15				Sárbogárd	.	
839 Budapest (Ferihegy)	.		26	17	-				Lengyel	.	
840 Budapest OMI	.		27	18	16	10			Nagykónyi	.	p
841 Budapest (Szabadság, 474 m)	.	p	24	17	13	10			Marcali	.	p
Martonvásár	-		26	18	16				Somogyuszob	.	p
835 Székesfehérvár	.	=	26	15	12				Kaposvár	.	p
Dunaújváros	.		26	17	16				Barcs	.	
Szekszárd	.		26	14	11				Szigetvár	.	
Mohács	.	pp	26	15					Bácsalmás	.	
960 Baja	.		26	14	12	11			Kiskunhalas	.	
955 Kalocsa	.		27	14	12				Izsák	.	
Cegléd	.		27	16	14	11			Kunsztlmklós	.	
860 Szolnok	.		27	14	12	11			Örkény	.	
970 Kecskemét	.	" "	26	17	13	12			Nagykátai	.	pp
Kiakunfélegyháza	.		26	16	15				Jászapáti	.	pp
982 Szeged	.		27	14	12	12			Tizsakécske	.	
Mezőhegyes	.	p	27	15	11				Nagykőrös	.	
Orosháza	.		27	16	13	12			Kistelek	.	
990 Békéscsaba	.		27	13	11	11			Makó	.	
875 Túrkeve	.		27	14	11	11			Szentes	.	
Berettyóújfalu	.		26	16	10				Szarvas	.	
880 Debrecen	.		26	13	11	11			Szeghalom	.	p
892 Nyíregyháza	.	" "	27	12	11	11			Körösszakál	.	pp
788 Kisvárda	.	" "	26	12	11	11			Tiszaroff	.	
Mátészalka	.								Poroszló	.	pp
Tiszabecs	.		26	11					Karcag	.	pp
Vác	.	pp	26	14	13				Hortobágy	.	pp
Gödöllő	.	pp	25	17	16				Polgár	.	
Lőrinci	.		26	-	-				Hajdúdorog	.	
Gyöngyös	.		25	15	14				Nyírlugos	.	
Balassagyarmat	.	p	24	13	11				Csenger	.	
755 Salgótarján	.		24	-	-				Vásárosnamény	.	pp
Galyatető (932 m)	6	✓	18	15					Záhony	.	
851 Kékestető (1000 m)	.		18	13	11	10			Királyrét	.	
Mátraháza (872 m)	.								Romhány	.	
865 Eger	.	" "	25	14	12	-			Borsodnádásd	.	
Putnok	.		26	12	12				Jósvaő	.	
Lillafüred	.		26	12	11	11			Szendrőlád	.	" "
772 Miskolc	.		25	12	10				Hidasnémeti	.	
Füged	.	" "	26	13	11	8			Tokaj	.	
778 Sárospatak	.								Szentendre	.	

IDŐJÁRÁSI HELYZET

1969. szeptember 2. 00 GMT.

0 500 1000 k.m

Szintvonalak: 500, 1000 és 1500 m



IDŐJÁRÁSI NAPIJELENTÉS

ЕЖЕДНЕВНЫЙ МЕТЕОРОЛОГИЧЕСКИЙ БЮЛЛЕТЕНЬ • DAILY WEATHER REPORT
BULLETIN QUOTIDIEN DE TEMPS • TÄGLICHER WETTERBERICHT

KIADJA AZ ORSZÁGOS METEOROLÓGIAI INTÉZET
BUDAPEST II. KITAIBEL PÁL UTCA 1
TELEFON: KÖZPONT: 353-500, IDŐJELZŐ OSZT.: 150-410

MEGJELENIK NAPONKÉNT • ELŐFIZETÉSI ÁRA
A POSTAI KÖLTSÉGGEL EGYÜTT NEGYEDÉVRE 60. Ft
KIADÁSÉRT FELEL AZ INTÉZET IGAZGATÓJA

82. évfolyam 246. szám.

+ Budapest +

1969. szeptember 3. szerda

Az időjárási helyzet ma reggel és a várható időjárás:

Az a hűvös levegőtömeg, amely Skandinávián át beáramlott Kelet-Európa fölé, az elmúlt néhány nap alatt véget vetett a nyári melegnek. Jelenleg 25, 30 foknál erősebb felmelegedés Európa keleti felében csak a Kaukázustól és a Kaspi-tengertől északra lévő keskeny területsávon alakul ki. Nyugat- és Közép-Európa egy részén és Dél-Európában a huzamos déli, délkeleti szél az átlagosnál erősebb nappali felmelegedést biztosít. A következő nap folyamán a Kárpát-térségben viszonylag meleg marad az idő, de a zivatarhajlam fokozódik.

Hazánkban kedden a korlátozott napsütés ellenére meleg idő volt. Egy-két helyen jelentéktelen futó zápor alakult ki. A hőmérséklet napközben 24, 30 fokig emelkedett. Szerda hajnalra 12, 18 fokig hűlt le a levegő. Délelőtt északnyugatról délkelet felé haladva a teljesen borult égbépet teljesen derült égbéppé váltotta fel. Ennek megfelelően az északnyugati megyékben 11 órakor csak 17, 21 fok volt, viszont a napos délkeleti részeken ebben az időpontban a hőmérséklet már 22, 26 fokot ért el.

Ma 12 órakor Budapesten a hőmérséklet 22 fok, a tengerszintre átszámított légnyomás 762 mm, mérsékeltén süllyedő irányzatú.

A Balaton vizének hőmérséklete Siófoknál 11 órakor 19 fok.

Várható időjárás csütörtök estig:

Változóan felhős idő, sok helyen, elsősorban nyugaton eső, helyenként zivatar.

Mérsékelt, változó irányú szél, zivatar idején átmeneti szélerősödés.

Várható legalacsonyabb éjszakai hőmérséklet: 11, 16,
legmagasabb hőmérséklet csütörtökön: nyugaton 19, 23, keleten
24, 28 fok között.

Dr. Tóth Pál s.k.

A hőmérséklet napi középértéke és eltérése a 90 évi átlagtól /Budapesten/:

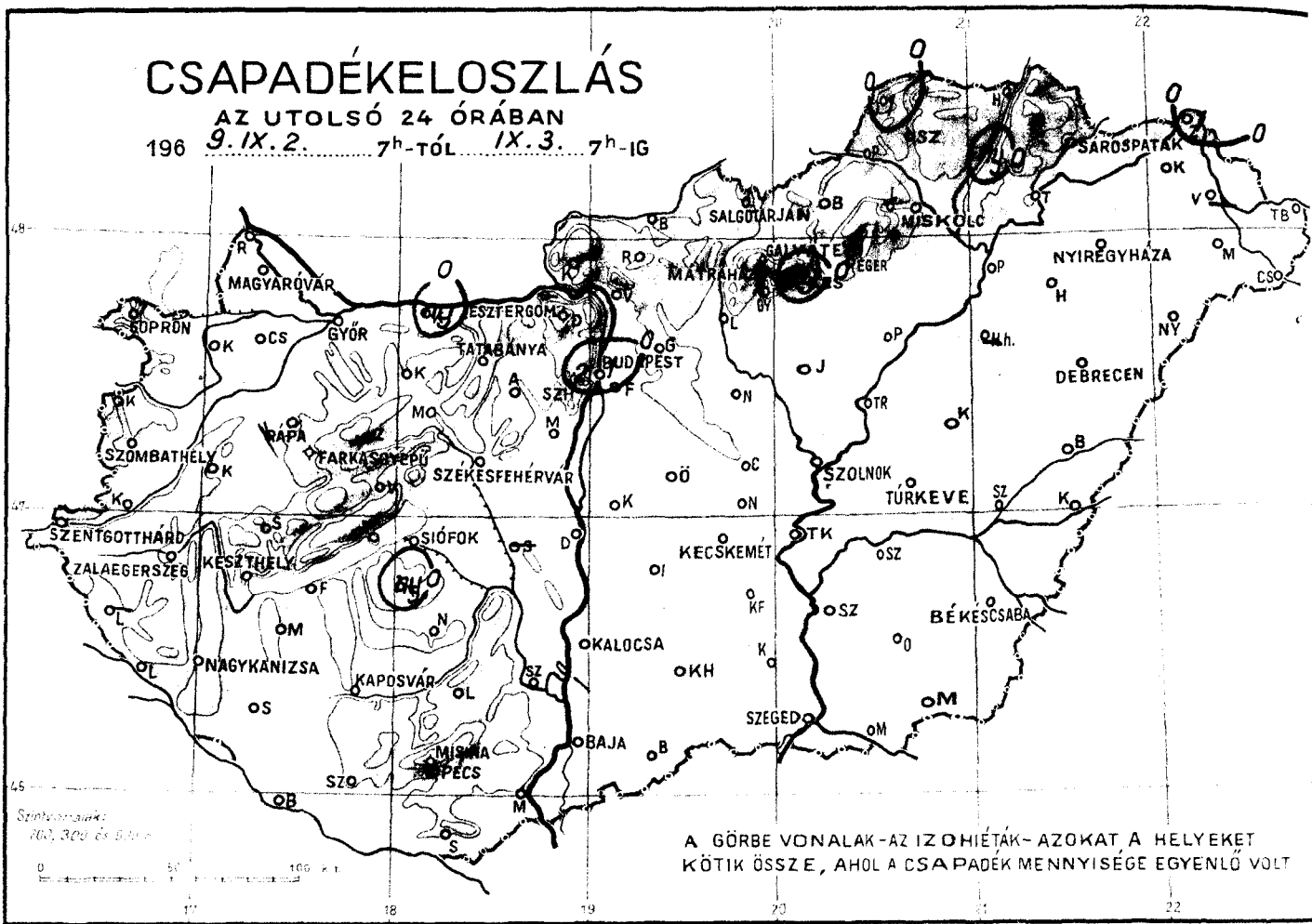
1969. IX. 2.: 21,0 C^o, +2,1 C^o.

1871 óta ezen a napon Budapesten előfordult:

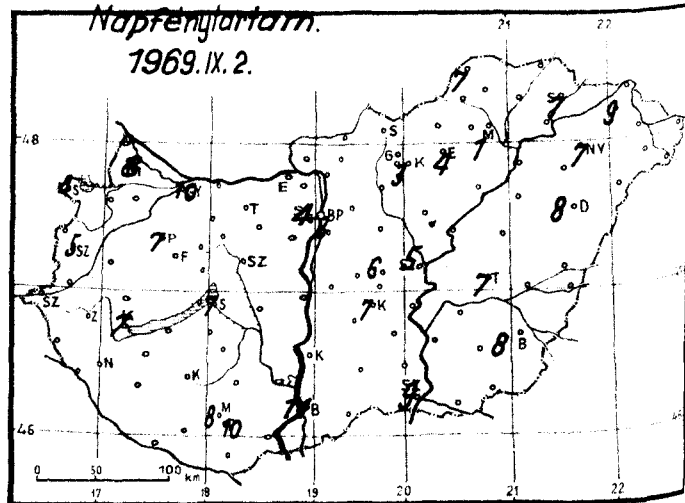
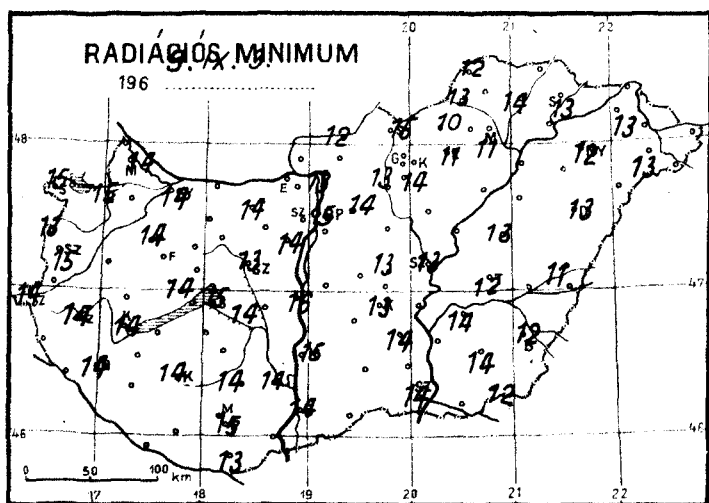
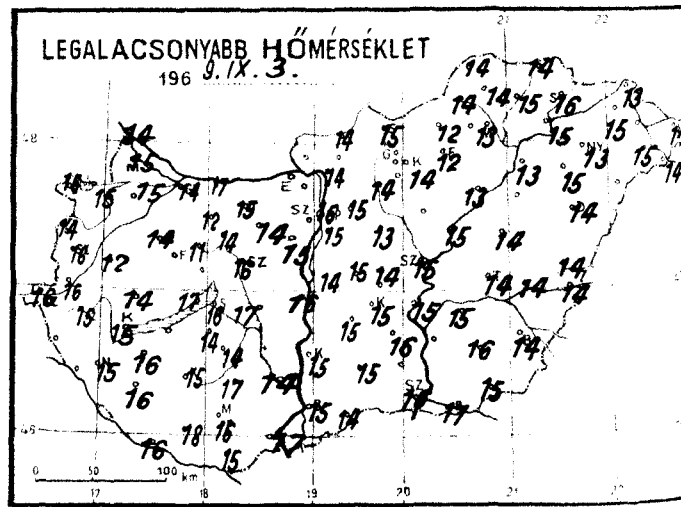
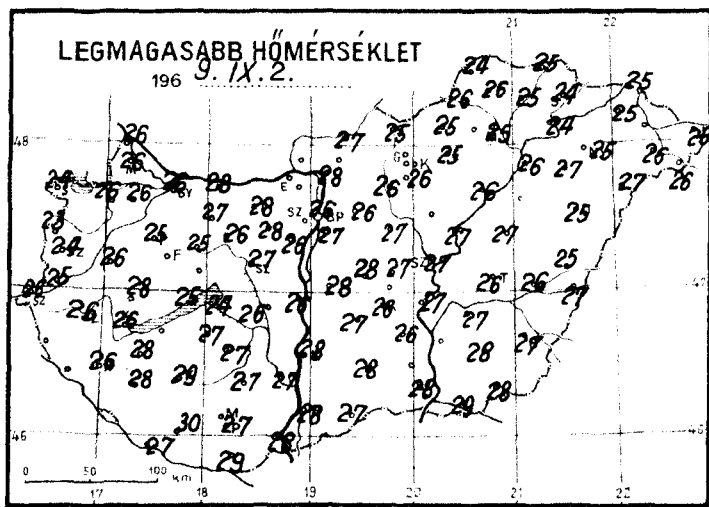
legmagasabb hőmérséklet: 34,3 C^o /1929/
legalacsonyabb hőmérséklet: 6,8 C^o /1893/

CSAPADÉKELOSZLÁS

AZ UTOLSÓ 24 ÓRÁBAN
196 9. IX. 2. 7h-TÓL 1X. 3. 7h-IG



A GÖRBE VONALAK-AZ IZOHÉTÁK-AZOKAT A HELYEKET KÖTIK ÖSSZE, AHOL A CSA PADÉK MENNYISÉGE EGYENLŐ VOLT

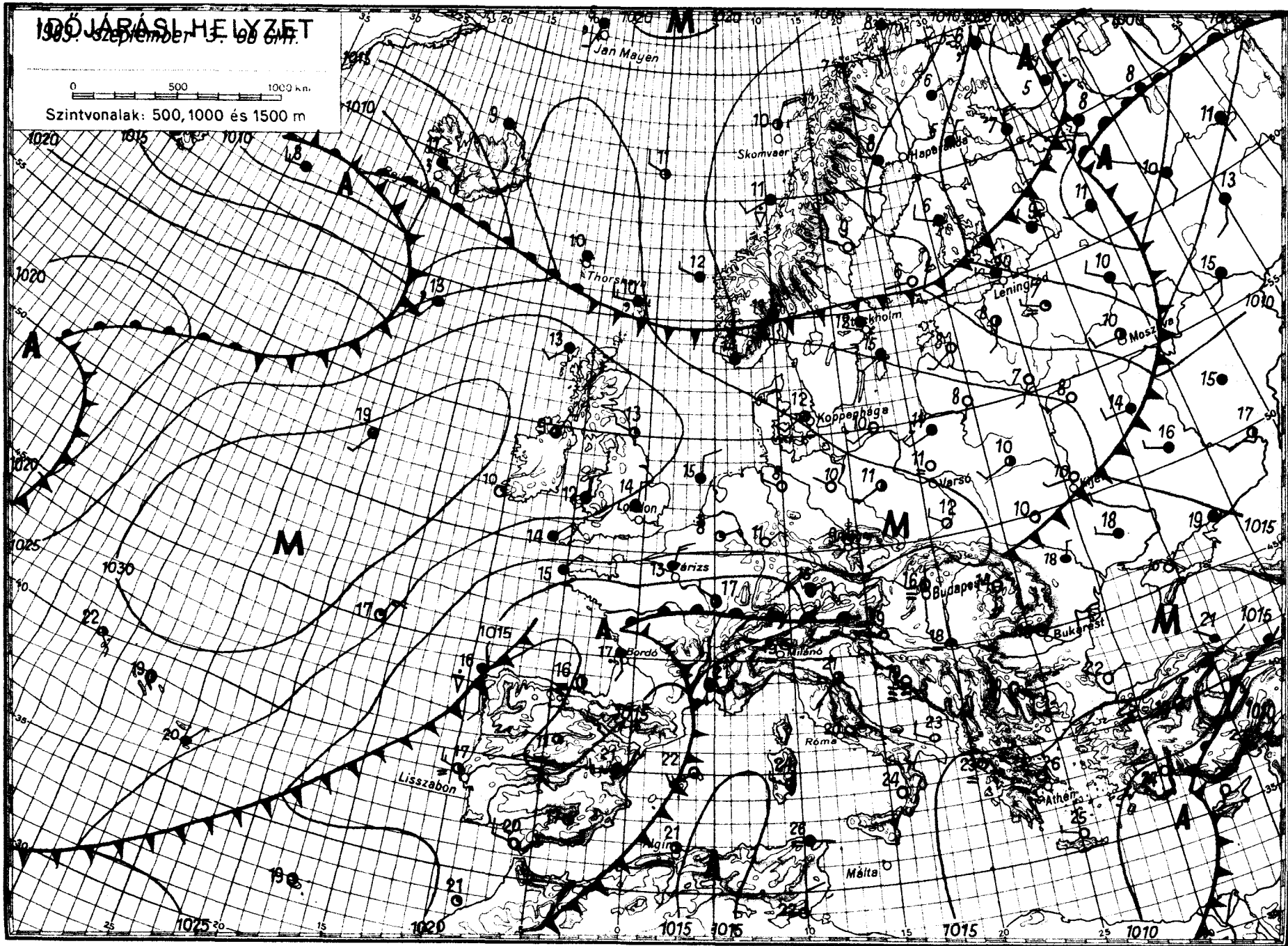


1969. szeptember 3. szerda nap	Az utolsó 24 óra adatai						24 órai csapadék mm	
	Csapadék (mm)		Hőmérsékleti szélsőségek			Napsütés (óra) tegnap		
			tegnapi nappali max.	éjszakai min.	min. 5 cm-en			
12815 Magyaróvár	.	"	26	15	14	8		
822 Győr	.	"	26	14	14	10		
825 Pápa	.	"	25	14	14	7		
805 Sopron	.	"	24	15	15	4		
812 Szombathely	.	"	24	16	15	5		
910 Szentgotthárd	.	"	26	16	14			
915 Zalaegerszeg	.	"	26	15	14			
Lenti	.	"						
925 Nagykanizsa	.	"	26	15	14			
920 Keszthely	.	"	26	15	14	7		
Tihany	.	"	25	17	14			
935 Siófok	.	"	24	16	15	7		
942 Pécs	.	"	27	16	15	10		
941 Misina-tető (534 m)	.	"	25	19	16	8		
Siklós	.	p	29	15	13			
827 Farkasgyepű (400 m)	.	"	23	14	12			
Veszprém	.	p	27	15	13			
833 Tatabánya	.	p	28	15	14			
839 Budapest (Ferihegy)	.	"	27	15	-			
840 Budapest OMI	1	p	26	16	15	3		
841 Budapest (Szabadság, 474 m)	2	p	24	14	13	4		
Martonvásár	.	"	26	15	14			
835 Székesfehérvár	.	"	27	16	13			
Dunaujváros	.	"	26	16	16			
Szekszárd	.	p	27	14	14			
Mohács	.	p	28	17				
960 Baja	.	"	28	15	14	11		
955 Kalocsa	.	"	28	15	15			
Cegléd	.	p	27	14	13	6		
860 Szolnok	.	"	27	15	13	5		
970 Kecskemét	.	"	26	15	13	7		
Kiskunfélegyháza	.	"	26	16	14			
982 Szeged	.	"	28	16	14	9		
Mezőhegyes	.	p	28	15	12			
Orosháza	.	"	28	16	14			
990 Békéscsaba	.	"	27	14	12	8		
875 Túrkeve	.	"	26	14	12	7		
Berettyóújfalú	.	A	25	14	11			
884 Debrecen	.	"	25	14	13	8		
892 Nyíregyháza	.	"	25	13	12	7		
788 Kisvárd	.	"	25	15	13	9		
Mátészalka	.	p	26	15	13			
Tiszabecs	.	"	26	14				
Vác	.	p	28	14	13			
Gödöllő	.	p	26	15	14			
Lőrinci	.	"	26	14	13			
Gyöngyös	.	"	26	14	14			
Balassagyarmat	.	p	27	14	12			
755 Salgótarján	.	"	25	15	15			
Galyatető (932 m)	.	"	20	12				
851 Kékestető (1000 m)	ny	v	18	13	11	3		
Mátraháza (872 m)	.	"						
865 Eger	.	"	25	12	11	4		
Pátnok	.	"	26	14	13			
Lillafüred	.	"	23	12				
772 Miskolc	.	"	25	13	11	1		
Füged	ny	"	25	15	14			
778 Sárospatak	.	"	24	16	13	7		
Rajka	.	"						
Kapuvár	.	"						p
Csorna	.	"						p
Komárom	ny	"						v
Káld	.	"						
Kőszeg	.	"						
Körmend	.	"						
Letenye	.	"						
Sümeg	.	"						
Zirc	.	"						
Kisbér	.	"						p
Mór	.	"						p
Alcsút	.	"						
Esztergom	.	"						
Dobogókő	.	"						
Fonyód	.	"						
Tab	ny	"						
Sárbogárd	.	"						
Lengyel	.	"						
Nagykőnyi	.	"						
Marcali	.	"						p
Somogyuszob	.	"						
Kaposvár	.	"						p
Barcs	.	"						p
Szigetvár	.	"						
Bácsalmás	.	"						
Kiskunhalas	.	"						
Izsák	.	"						
Kunsztniklós	.	"						
Örkény	.	"						
Nagykát	.	"						p
Jászpáti	.	"						p
Tiszakécske	.	"						
Nagykőrös	.	"						
Kistelek	.	"						
Makó	.	"						
Szentos	.	"						
Szarvas	.	"						
Szeghalom	.	"						p
Körösszakál	.	"						
Tiszaroff	.	"						
Poroszló	.	"						p
Karcag	.	"						p
Hortobágy	.	"						
Polgár	.	"						
Hajdúdorog	.	"						
Nyírlugos	.	"						
Csenger	.	"						
Vásárosnamény	.	"						
Záhony	1	"						
Királyrét	.	"						
Romhány	.	"						
Borsodnádasd	.	"						v
Jósvafő	1	"						v
Szendrőlád	.	"						
Hidasnémeti	.	"						
Tokaj	.	"						
Szentendre	.	"						

1909. szeptember 15. 00 GMT

0 500 1000 km.

Szintvonalak: 500, 1000 és 1500 m



IDŐJÁRÁSI NAPIJELENTÉS

ЕЖЕДНЕВНЫЙ МЕТЕОРОЛОГИЧЕСКИЙ БЮЛЛЕТЕНЬ • DAILY WEATHER REPORT
BULLETIN QUOTIDIEN DE TEMPS • TÄGLICHER WETTERBERICHT

KIADJA AZ ORSZÁGOS METEOROLÓGIAI INTÉZET
BUDAPEST II. KITAIBEL PÁL UTCA 1
TELEFON: KÖZPONT: 353-500, IDŐJELZŐ OSZT.: 150-410

MEGJELENIK NAPONKÉNT • ELŐFIZETÉSI ÁRA
A POSTAI KÖLTSÉGGEL EGYÜTT NEGYEDÉVRE 60,- Ft
KIADÁSÉRT FELEL AZ INTÉZET IGAZGATÓJA

82. évfolyam 247. szám. + Budapest + 1969. szeptember 4. csütörtök

Az időjárás helyzet ma reggel és a várható időjárás:

Az északnyugatról hűvös, és a dél felől áramló meleg, nedves levegő találkozási helyén, így a Madrid-Lyon-München-Budapest-Odessa vonalban az elmúlt 24 órában sokfelé záporok, zivatarok keletkeztek. Az említett vonaltól északra fekvő területeken jobbra felhős és hűvös az idő, míg a délre fekvő részen nyári meleg uralkodik. Ugyancsak hűvös az időjárás a Szovjetunió európai vidékén, a nappali felmelegedés 4,6 fokkal alacsonyabb az elmúlt évek átlagánál.

Hazánkban szerdán nyugaton erősen, máshol változóan felhős volt az ég. A nyugati és északi határszáron 19, 23, az ország középső részén 23, 28, délkeleten egy-két helyen 29, 30 fokig melegedett fel a levegő. A nyugat felől beszívargó hűvösebb és nedves levegő hatására az esti órákban előbb a Dunántúlon később országszerte záporok, zivatarok törtek ki. A lehullott csapadékmennyiség elég szeszélyes eloszlásban a csapadéknyom és 25 mm között váltakozott. A Tisza felső szakaszáról Tokajból 40, Szerencsről 55 mm-t jelentettek. Csütörtökön hajnalban általában 12, 16, délkeleten 17, 19 fokig hült le a levegő. Dél előtt változóan felhős idő volt. Keleti megyékből záporosított, zivatart jelentettek. A hőmérséklet 11 órakor 16, 23 fok között váltakozott.

Ma 12 órakor Budapesten a hőmérséklet 22 fok volt, a tengerszintre átszámított légnyomás 761 mm, változatlan.

A Balaton vizének hőmérséklete Siófoknál 11 órakor 20 fok volt.

Várható időjárás péntek estig:

Változóan felhős idő, többfelé záporosított, zivatar.

Mérsékelt, a zivatarok alkalmával átmenetileg megerősödő nyugati, északnyugati szél.

A reggeli órákban párásság, egy-két helyen köd.

Az évszaknak megfelelő hőmérséklet.

Várható legalacsonyabb éjszakai hőmérséklet: 10, 15,

legmagasabb nappali hőmérséklet pénteken: 19, 24 fok között.

Dunay Sándorné s.k.

Távolabbi kilátások hétfőig:

Legalacsonyabb hajnali hőmérsékletek 11, 16 fok között. Legmagasabb nappali hőmérsékletek 22, 27 fok között. Jelentős mennyiségű /legalább 5 mm/ eső az ország területének 40 százalékán várható.

TÁVELŐREJELZŐ CSOPORT

A hőmérséklet napi középértéke és eltérése a 90 évi átlagtól /Budapesten/:

1969. IX. 3.: 20,8 C°, +1,9 C°.

1871 óta ezen a napon Budapesten előfordult:

legmagasabb hőmérséklet: 34,2 C° /1929/

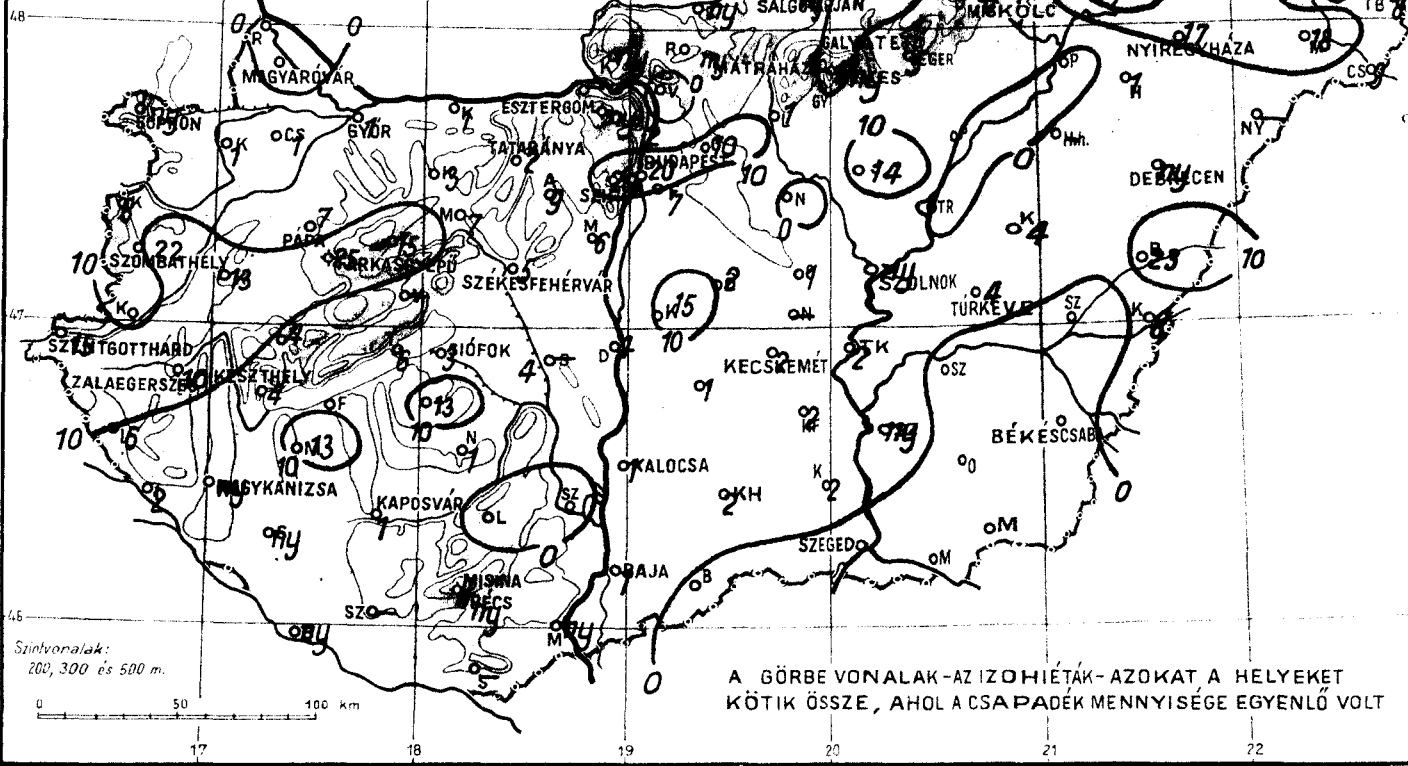
legalacsonyabb hőmérséklet: 5,8 C° /1885/

69.497.

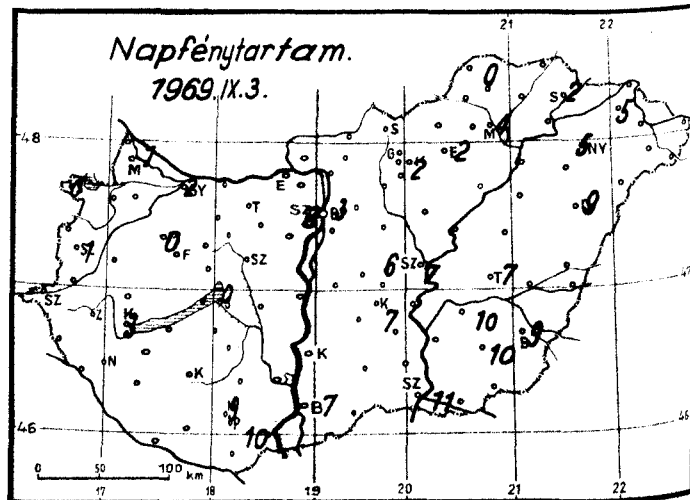
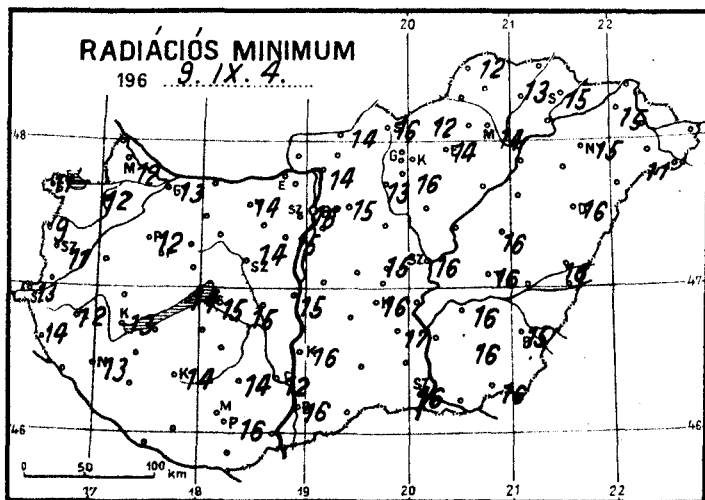
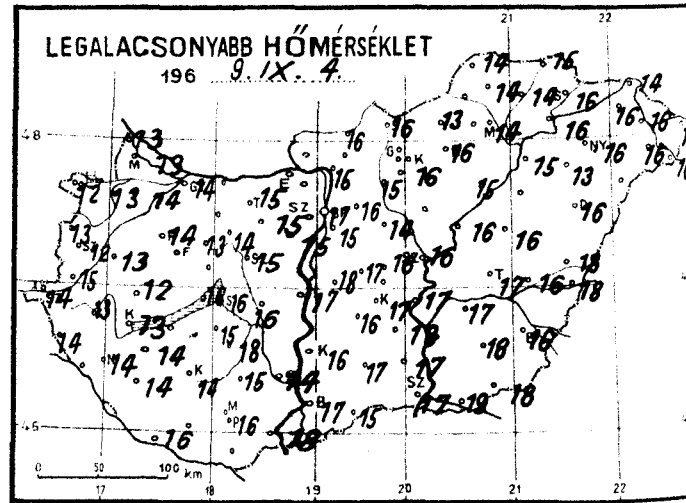
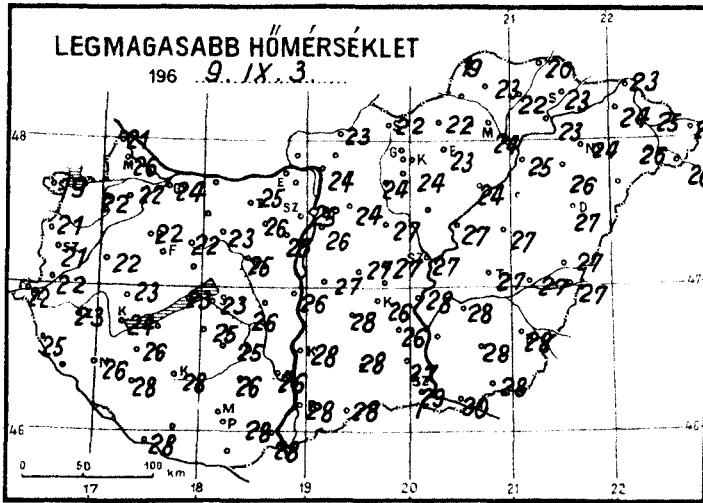
CSAPADÉKELOSZLÁS

AZ UTOLSÓ 24 ÓRÁBAN

196 9. IX. 3. 7h-TÓL IX. 4. 7h-IG



A GÖRBE VONALAK-AZ ISOHIÉTÁK-AZOKAT A HELYEKET KÖTIK ÖSSZE, AHOL A CSAPADÉK MENNYISÉGE EGYENLŐ VOLT



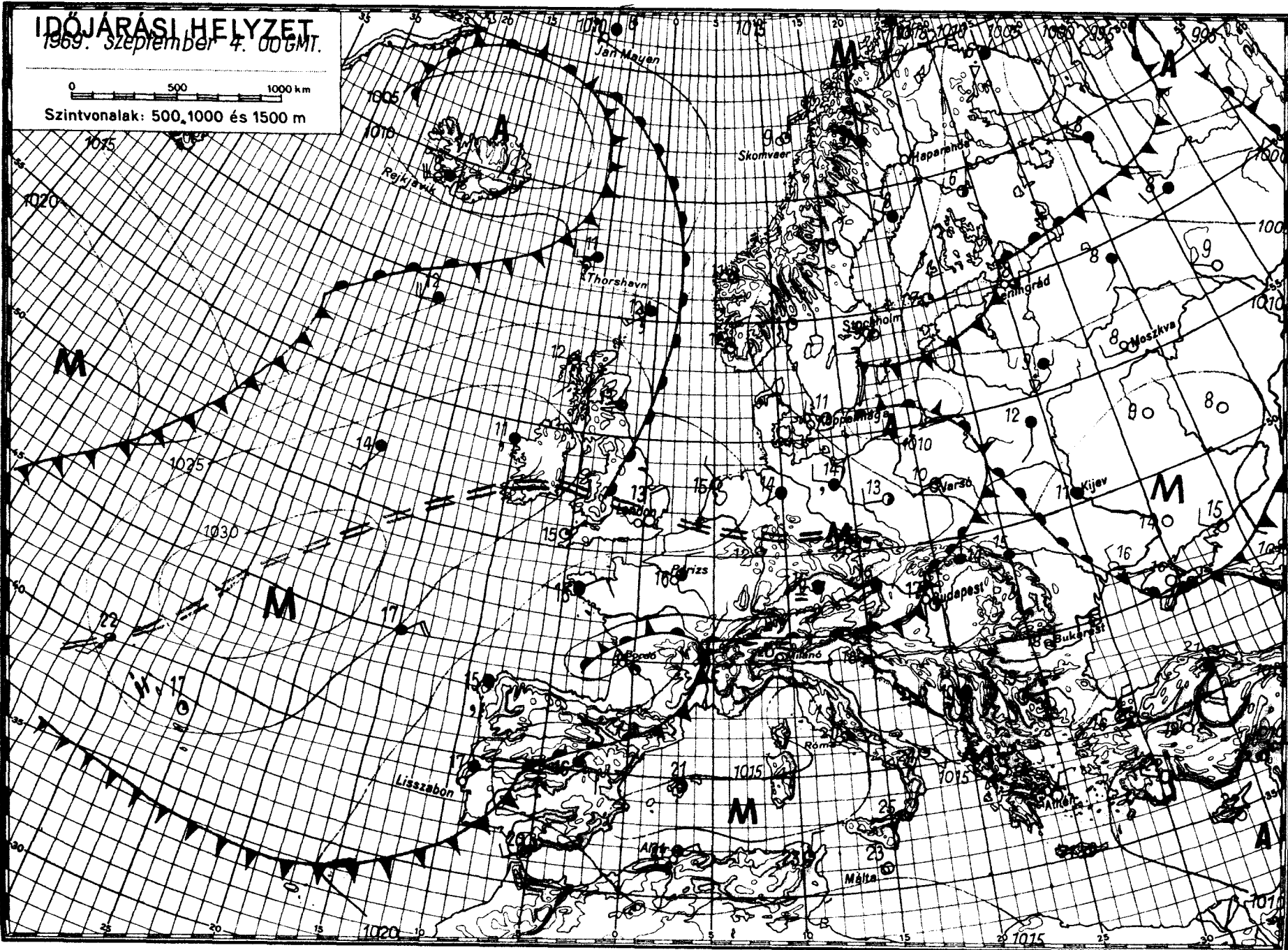
1969. szeptember 4. nap csütörtök		Az utolsó 24 óra adatai					Napsütés (óra) tegnap	24 órai csapadék mm	
		Csapadék (mm)		Hőmérsékleti szélsőségek					
				tegnapi nappali max.	éjszakai min.	min. 5 cm-en			
12815 Magyaróvár	.	=	26	13	12	1	Rajka	.	
822 Győr	1	R	24	14	13	2	Kapuvár	1	
825 Pápa	7	R	22	14	12	0	Csorna	1	
805 Sopron	ny	V	19	12	11	0	Komárom	1	
812 Szombathely	22	R	21	12	11	1	Káld	13	
910 Szentgotthárd	15	R	22	14	13		Kőszeg	8	
915 Zalaegerszeg	10	R	23	13	12		Körmend	8	
Lenti	6		25	14	14		Letenye	2	
925 Nagykanizsa	ny	R	26	14	13		Sümeg	4	
920 Keszthely	4	R	24	13	13	3	Zirc	15	
Tihany	6	R	23	16	14		Kisbér	3	
935 Siófok	3	R	23	16	15	0	Mór	7	
942 Pécs	ny	R	28	16	16	10	Alesút	9	
941 Misinatető (534 m)	8		25	15	15	9	Esztergom	-	
Siklós	-		-	-	-	-	Dobogókő	ny	
827 Farkasgyepű (400 m)	25	R	21	12	12		Fonyód	7	
Veszprém	-		-	-	-	-	Tab	13	
833 Tatabánya	2	=	25	15	14		Sárbogárd	4	
839 Budapest (Ferihegy)	7	R	26	15	-		Lengyel	.	
840 Budapest OMI	20	R	25	17	16	3	Nagykőnyi	1	
841 Budapest (Szabadság, 474 m)	20	R	23	14	14	3	Marcali	13	
Martonvásár	6		25	15	15		Somogyuszob	ny	
835 Székesfehérvár	5	R	25	15	14		Kaposvár	1	
Dunaújváros	4	R	26	17	15		Barcs	ny	
Szekszárd	.	A	26	14	12		Szigetvár		
Mohács	ny	R	28	18			Bácsalmás	.	
960 Baja	1	R	28	17	16	7	Kiskunhalas	2	
955 Kalocsa	1	R	28	16	16		Izsák	1	
Cegléd	1	R	27	16	15	6	Kunsztrmiklós	15	
860 Szolnok	ny	R	27	16	16	7	Örkény	2	
970 Kecskemét	2	R	26	17	16	7	Nagykátá	.	
Kiskunfélegyháza	2	R	26	18	17		Jászapáti	14	
982 Szeged	.	R	29	17	16	11	Tiszakécske	2	
Mezőhegyes	.	=	28	18	16		Nagykőrös	-	
Oroszáza	.		28	18	16	10	Kistelek	2	
990 Békéscsaba	.	R	28	16	15	9	Makó	.	
875 Túrkeve	4	R	27	17	16	7	Szentes	ny	
Berettyóújfalú	23	R	27	18	16		Szarvas	.	
888 Ebercse	ny	R	27	16	16	9	Szeghalom	.	
892 Nyíregyháza	17	R	24	16	15	5	Kőröszszakál	8	
788 Kiszvárd	18	R	24	16	15	5	Tiszaroff	.	
Mátészalka	18	R	26	16	11		Poroszló	.	
Tiszabecs	8		25	17			Karcag	4	
Vác	.	=	24	15	14		Hortobágy	-	
Gödöllő	10	R	24	16	15		Polgár	.	
Lőrinci	1	V	24	15	13		Hajdúdorog	1	
Gyöngyös	.		24	16	16		Nyírlugos	-	
Balassagyarmat	ny	A	23	16	14		Csenger	9	
755 Salgótarján	ny		22	16	16		Vásárosnamény	7	
Galyatető (932 m)	.		19	13			Záhony	25	
851 Kékestető (1000 m)	ny	R	17	14	13	2	Királyrét	ny	
Mátraháza (672 m)	-		-	-	-	-	Romhány	ny	
865 Eger	5	R	23	16	14	2	Borsodnádásd	.	
Putnok	-		-	-	-	-	Jósvafő	4	
Lillafüred	3	V	22	14			Szendrőlád	3	
772 Miskolc	6	R	24	14	14	4	Hidasnémeti	6	
Füged	1		22	14	13		Tokaj	40	
778 Sárospatak	15	R	23	16	15	2	Szentendre	2	

IDŐJÁRÁSI HELYZET

1969. szeptember 4. 00 GMT.

0 500 1000 km

Szintvonalak: 500, 1000 és 1500 m



071811-100000A-SUP-001

IDŐJÁRÁSI NAPIJELENTÉS

ЕЖЕДНЕВНЫЙ МЕТЕОРОЛОГИЧЕСКИЙ БЮЛЛЕТЕНЬ · DAILY WEATHER REPORT
BULLETIN QUOTIDIEN DE TEMPS · TÄGLICHER WETTERBERICHT

KIADJA AZ ORSZÁGOS METEOROLÓGIAI INTÉZET
BUDAPEST II. KITAIBEL PÁL UTCA 1
TELEFON: KÖZPONT: 353-500, IDŐJELZŐ OSZT.: 150-410

MEGJELENIK NAPONKÉNT · ELŐFIZETÉSI ÁRA
A POSTAI KÖLTSÉGGEL EGYÜTT NEGYEDÉVRE 60,- Ft
KIADÁSÉRT FELEL AZ INTÉZET IGAZGATÓJA

82. évfolyam 248. szám.

+ Budapest +

1969. szeptember 5. péntek

Az időjárási helyzet ma reggel és a várható időjárás:

Az északnyugat felől áramló hűvös levegő a Skandináv-félszigeten, Nyugat-és Közép-Európa északi részein változóan felhős, párás, helyenként ködös időt okozott. A hőmérséklet 2, 6 fokkal alacsonyabb, mint a legutóbbi 7 év átlaga. A Szovjetunió európai területének nyugati felén esős, hűvös az időjárás. Ezzel szemben nyárias, meleg idő alakult ki Dél-Európában; itt a maximális hőmérsékletek 25, 30 fokot is elértek.

Hazánkban csütörtökön változóan felhős idő volt, a késő esti óráktól kezdve záporokat, zivatarokat jelentettek, amelyek a reggeli órákban lassan megszüntek. A lehullott csapadék mennyisége általában 14 mm alatt maradt, de Vásárosnaményben és Szeghalmon 16, Körösszakálon 20, Berettyóujfalun 27 mm hullott. Északkeleten, ahol 1, 4 órán át sütött a nap, a hőmérséklet napközben csak 19, 24, máshol az 5, 10 órás napsütés hatására 22, 27 fokig emelkedett. Ma hajnalra 11, 17 fokig hült le a levegő. A délelőtt folyamán felhős volt az ég és délről néhány helyről esőt jelentettek. A hőmérséklet 11 órára 16, 20 fokig emelkedett.

Ma 12 órakor Budapesten a hőmérséklet 21 fok, a tengerszintre átszámított légnyomás 764 mm, alig változik.

A Balaton vizének hőmérséklete Siófoknál 11 órakor 20 fok volt.

Várható időjárás szombat estig:

Változóan felhős idő. Inkább csak délen még néhány helyen futó eső.

A reggeli órákban páráság, egy-két helyen köd.

Gyenge, napközben mérsékelt, változó irányú szél.

Várható legalacsonyabb éjszakai hőmérséklet: 10, 15,

legmagasabb nappali hőmérséklet szombaton: 20, 25 fok között.

Bartha Péterné s.k.

A hőmérséklet napi középértéke és eltérése a 90 évi átlagtól /Budapesten/:

1969. IX. 4.: 19,9 C^o, +1,0 C^o.

1871 óta ezen a napon Budapesten előfordult:

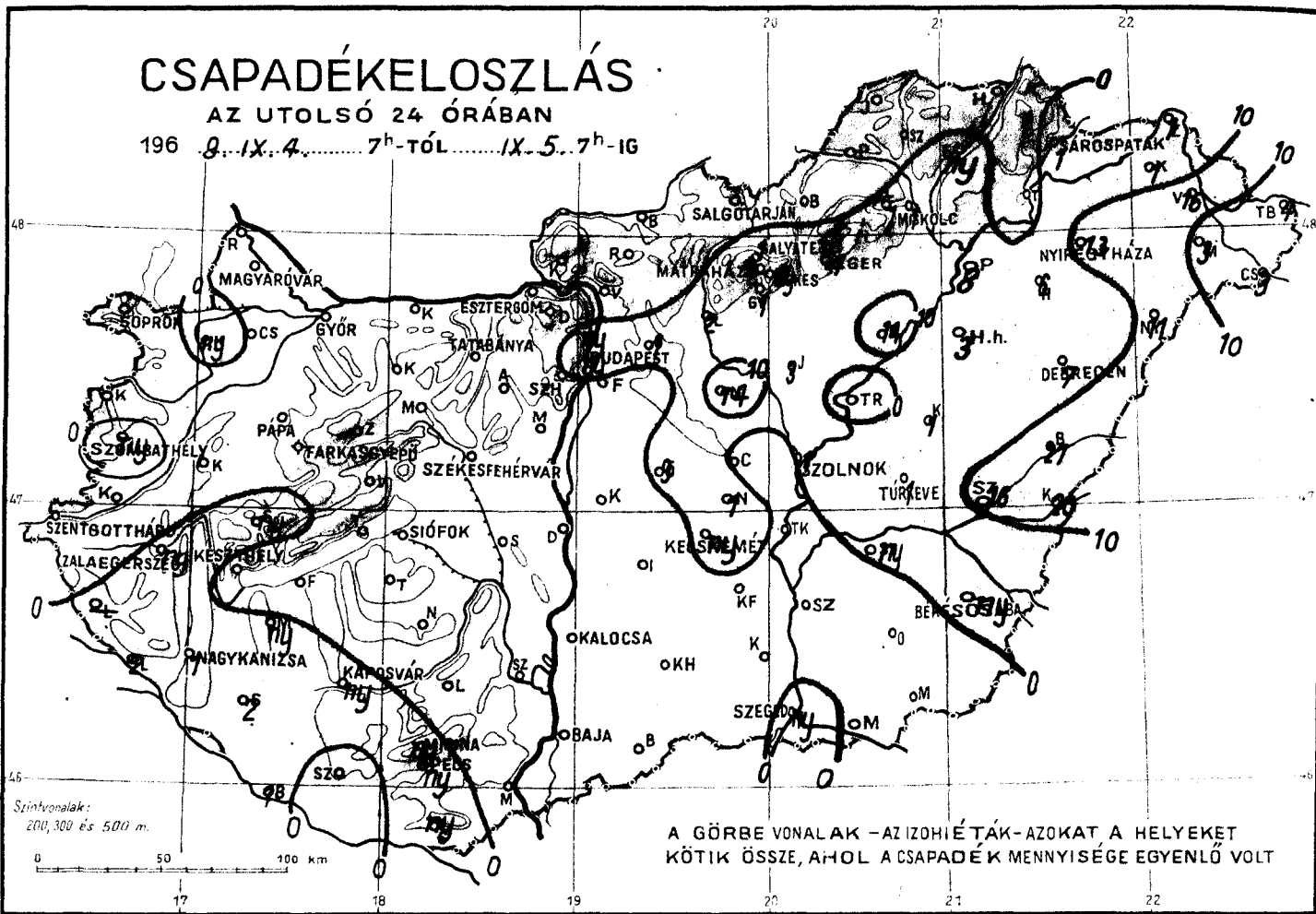
legmagasabb hőmérséklet: 32,5 C^o /1897/

legalacsonyabb hőmérséklet: 8,2 C^o /1928/

CSAPADÉKELOSZLÁS

AZ UTOLSÓ 24 ÓRÁBAN

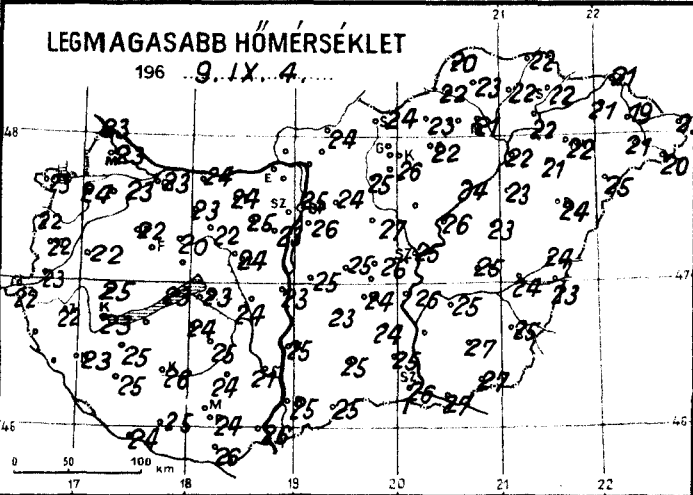
196 8. IX. 4. 7^h-TÓL IX. 5. 7^h-IG



A GÖRBE VONALAK - AZ ISOHIÉTÁK - AZOKAT A HELYEKET KÖTIK ÖSSZE, AHOL A CSAPADÉK MENNYISÉGE EGYENLŐ VOLT

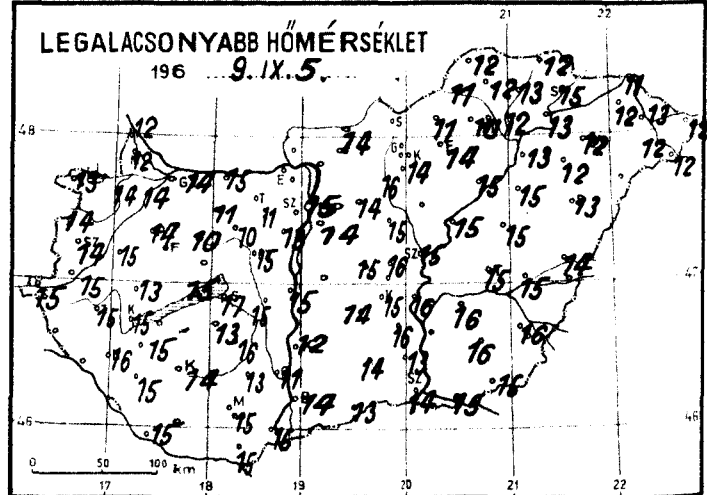
LEGMAGASABB HŐMÉRSÉKLET

196 9. IX. 4.



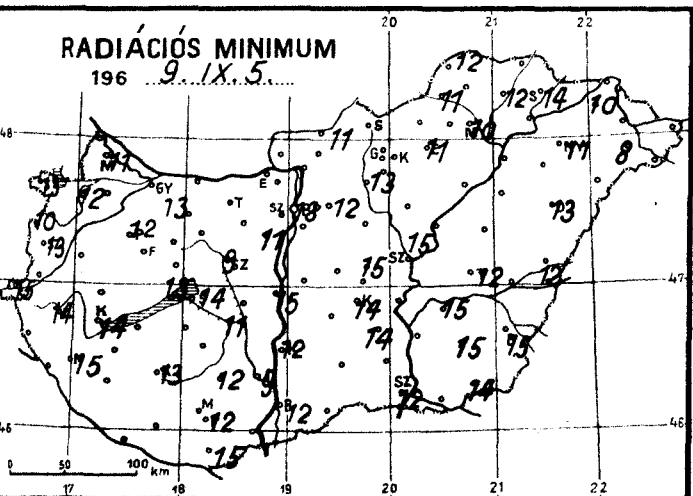
LEGALACSONYABB HŐMÉRSÉKLET

196 9. IX. 5.



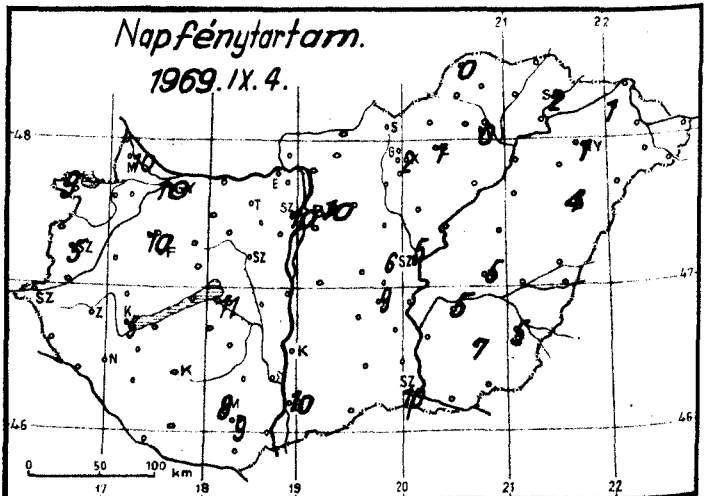
RADIÁCIÓS MINIMUM

196 9. IX. 5.



Napfénytartam.

1969. IX. 4.



1969. szeptember

5. nap péntek

Az utolsó 24 óra adatai

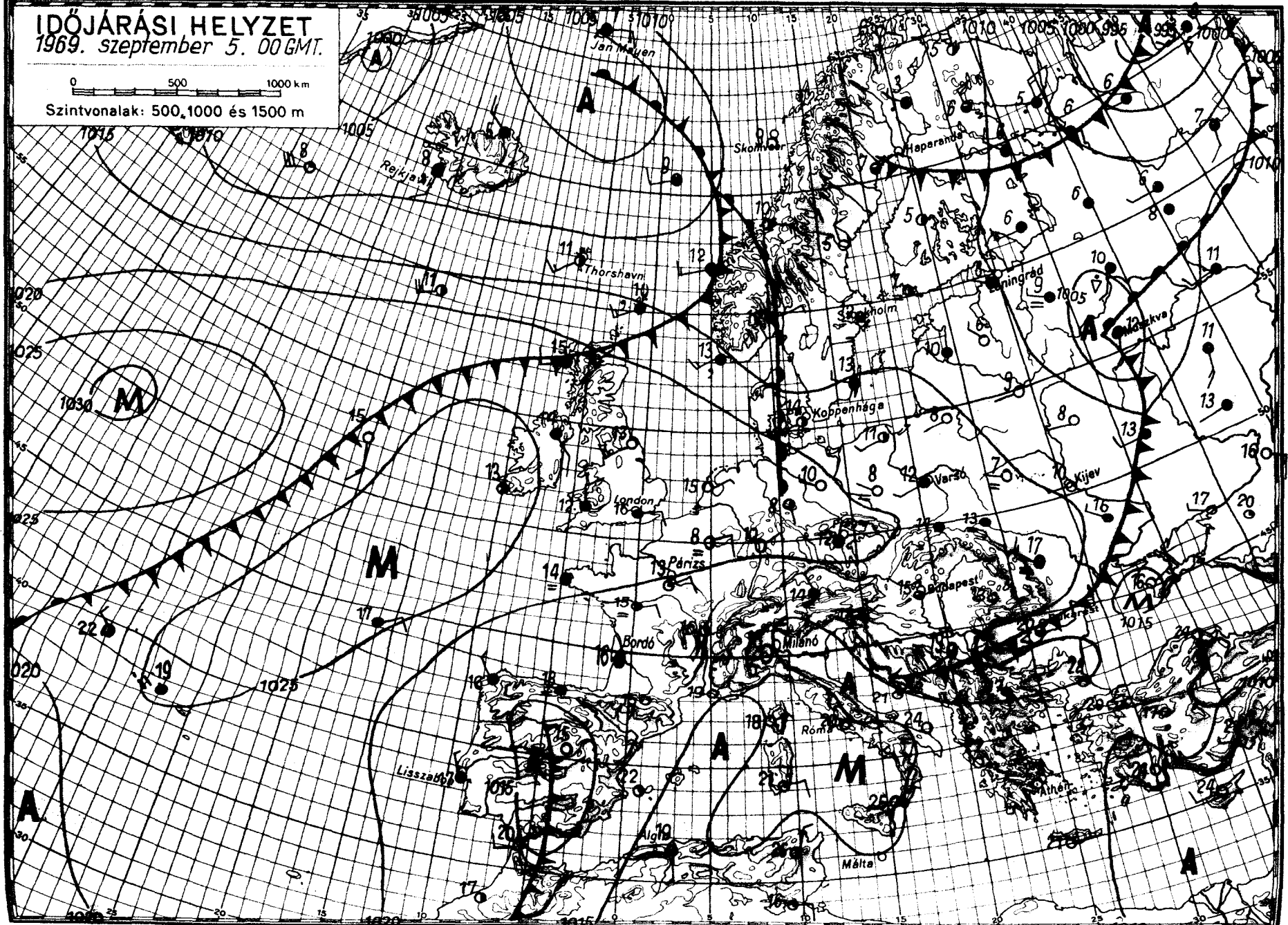
Csapadék (mm)		Hőmérsékleti szélsőségek			Napsütés (óra) tegnap	
		tegnapi nappali max.	éjszakai min.	min. 6 cm-en		
12815 Magyaróvár	.	=	23	12	11	10
822 Győr	.	=	23	14	13	10
825 Pápa	.	=	22	14	12	10
805 Sopron	.	=	23	13	13	9
812 Szombathely	ny	=	22	14	13	5
910 Szentgotthárd	.	<	22	15	15	
915 Zalaegerszeg	ny	<	22	15	14	
Lenti						
925 Nagykanizsa	1	<	23	16	15	
920 Keszthely	.	<	23	15	14	5
Tihany	.		23	15	13	
935 Siófok	.	=	23	17	14	11
942 Pécs	ny	=	24	15	12	9
941 Misinatető (534 m)	ny		25	19	16	8
Siklós	ny		26	15	15	
827 Farkasgyepű (400 m)	.		21	12	10	
Veszprém						
833 Tatahánya	.		24	-	-	
839 Budapest (Ferihegy)	.		26	14	-	
840 Budapest OMI	ny	P	25	15	13	10
841 Budapest (Szabadság, 474 m)	.	P	22	13	11	10
Martonvásár	.		23	13	11	
835 Székesfehérvár	.		24	15	9	
Dunaújváros	.		23	15	15	
Szekszárd	.	P	21	11	9	
Mohács	.		26	15		
960 Baja	.	=	25	14	12	10
955 Kalocsa	.	=	25	12	12	
Cegléd	.	P	26	16	15	6
860 Szolnok	1		25	15	15	5
970 Kecskemét	ny		24	15	14	9
Kiskunfélegyháza	.		24	16	14	
982 Szeged	ny	=	26	14	12	10
Mezőhegyes	.	=	27	15	14	
Orosháza	.		27	16	15	7
990 Békéscsaba	ny	R	25	16	15	5
875 Túrkeve	1		25	15	12	5
Berettyóújfalu	27	R	24	14	12	
882 Debrecen	7	R	24	13	13	4
892 Nyíregyháza	13	R	22	12	11	1
788 Kiszvárd	1	=	21	12	10	1
Mátészalka	3		21	12	8	
Tiszabecs	4		22	12		
Vác						
Gödöllő	1	V	24	14	12	
Lőrinci	2	R	25	16	14	
Gyöngyös	1		26	14	13	
Balassagyarmat	.	P	24	14	11	
755 Salgótarján	.		24	-	-	
Galyatető (932 m)	1		20	14		
851 Kékestető (1000 m)	ny	R	17	11	9	2
Mátraháza (672 m)						
865 Eger	4		22	14	11	1
Putnok	.	=	22	11	11	
Lillafüred	1		20	10		
772 Miskolc	1	R	21	12	10	0
Füged	ny		22	13	12	
778 Sárospatak	1		22	15	14	2

24 órai csapadék mm		
Rajka	.	
Kapuvár	ny	=
Csorna	.	P
Komárom	.	
Káld	.	
Kőszeg	.	
Kőrmend	.	
Letenye	2	
Sümege	ny	
Zirc	.	
Kisbér	.	P
Mór	.	
Alesút	.	
Esztergom		
Dobogókő	.	=
Fonyód	.	
Tab	.	
Sárbogárd	.	
Lengyel	.	
Nagykónyi	.	P
Marcali	ny	
Somogyuszob	2	
Kaposvár	ny	
Barcs	1	
Szigetvár	.	
Bácsalmás	.	
Kiskunhalas	.	
Izsák	.	
Kunsztlmiklós	.	
Örkény	9	
Nagykátán	14	R
Jászapáti	3	P
Tiszakécske	.	
Nagykőrös	1	R
Kistelek	.	
Makó	.	
Szentes	.	
Szarvas	ny	R
Szeghalom	16	R
Kőröszakál	20	V
Tiszaroff	.	
Poroszló	14	R
Karcag	1	
Hortobágy	3	
Polgár	8	R
Hajdúdorog	6	
Nyírlugos	11	R
Csenger	3	V
Vásárosnamény	16	V
Záhony	1	
Királyrét	.	
Romhány	.	
Borsodnádásd	.	
Jósvafő	.	
Szendrőlád	.	
Hidasnémeti	.	
Tokaj	.	
Szentendre	ny	

IDŐJÁRÁSI HELYZET 1969. szeptember 5. 00 GMT.

0 500 1000 km

Szintvonalak: 500, 1000 és 1500 m



IDŐJÁRÁSI NAPIJELENTÉS

ЕЖЕДНЕВНЫЙ МЕТЕОРОЛОГИЧЕСКИЙ БЮЛЛЕТЕНЬ • DAILY WEATHER REPORT
BULLETTIN QUOTIDIEN DE TEMPS • TÄGLICHER WETTERBERICHT

KIADJA AZ ORSZÁGOS METEOROLÓGIAI INTÉZET
BUDAPEST II. KITAIBEL PÁL UTCA 1
TELEFON: KÖZPONT: 353-500, IDŐJELZŐ OSZT.: 150-410

MEGJELENIK NAPONKÉNT • ELŐFIZETÉSI ÁRA
A POSTAI KÖLTSÉGGEL EGYÜTT NEGYEDÉVRE 60, Ft
KIADÁSÉRT FELEL AZ INTÉZET IGAZGATÓJA

82. évfolyam 249. szám.

+ Budapest + 1969. szeptember 6. szombat

Az időjárási helyzet ma reggel és a várható időjárás:

Finnországot és a Szovjetunió európai területét hideg, sarkvidéki eredetű levegő árasztotta el. Hatására ott erősen felhős, sokfelé esős az idő és a hőmérséklet 6, 10 fokkal alacsonyabb az évszaknak megfelelő értéknél. Európa déli részein szintén felhős, helyenként esős időjárás uralkodik. Nyugat- és Közép-Európában, így a Kárpát-medencében is, lassu leszálló mozgás alakult ki. Ennek következtében kevés a felhő, száraz az idő és a hőmérséklet az évszaknak megfelelően alakul.

Hazánkban pénteken túlnyomóan felhős idő volt. Főként a délelőtti órákban néhány helyen esett az eső, de a lehullott csapadék mennyisége csak Szigetvár környékén érte el a 4 mm-t. Napközben általában 18, 23 fokig emelkedett a hőmérséklet. Ma hajnalra, szeszélyes eloszlásban 8, 16 fokig hűlt le a levegő. Dél előtt országszerte derült idő volt. 11 órára 17, 21 fokig emelkedett a hőmérséklet.

Ma 12 órakor Budapesten a hőmérséklet 21 fok volt, a tengerszintre átszámított légnyomás 766 mm, gyengén süllyed.

A Balaton vizének hőmérséklete 11 órakor Siófoknál 19,9 fok volt.

Várható időjárás vasárnap estig:

Általában derült idő, eső nélkül.

Éjszaka gyenge, napközben kissé megélénkülő változó irányú szél.

Hajnalban és reggel többfelé párásság, köd.

Várható legalacsonyabb éjszakai hőmérséklet: 8, 12,

legmagasabb nappali hőmérséklet vasárnap: 21, 25 fok között.

Kerényi Nárcisz s.k.

A hőmérséklet napi középértéke és eltérése a 90 évi átlagtól /Budapesten/:

1969. IX. 5.: 18,8 °C, +0,3 °C.

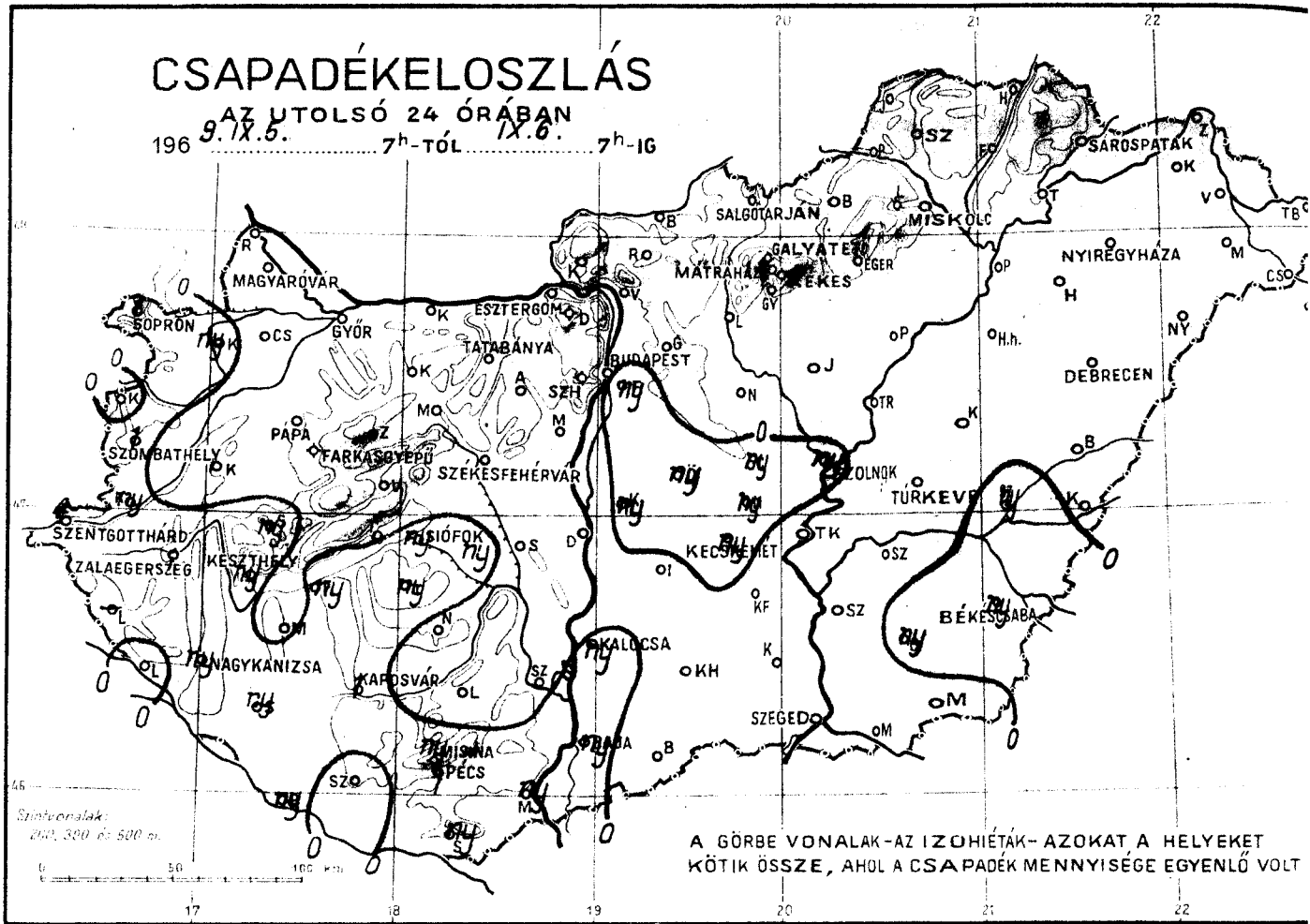
1871 óta ezen a napon Budapesten előfordult:

legmagasabb hőmérséklet: 33,8 °C /1942/

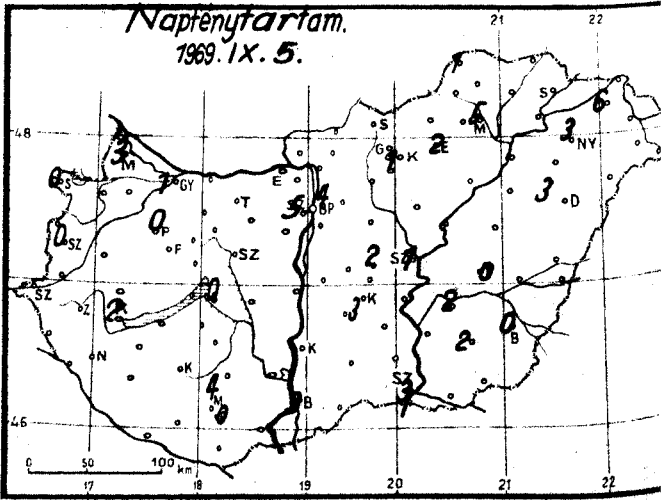
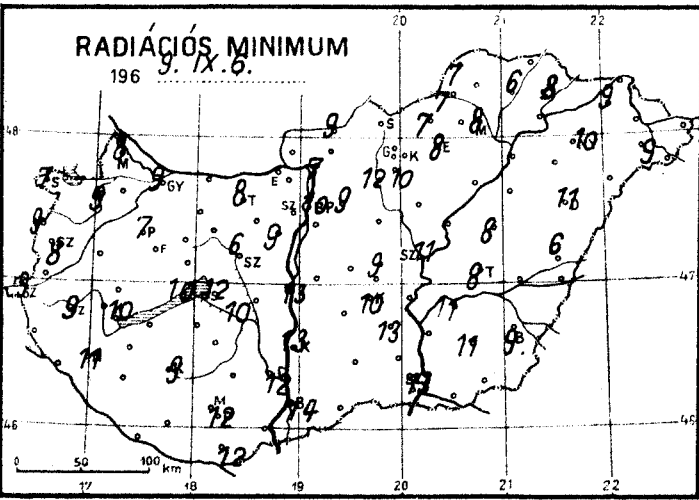
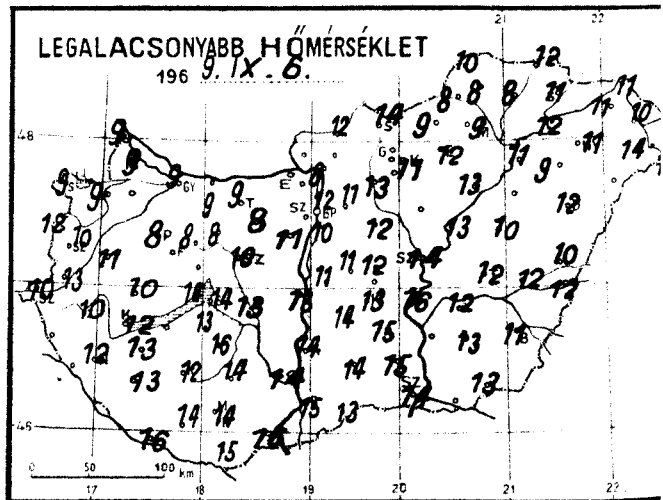
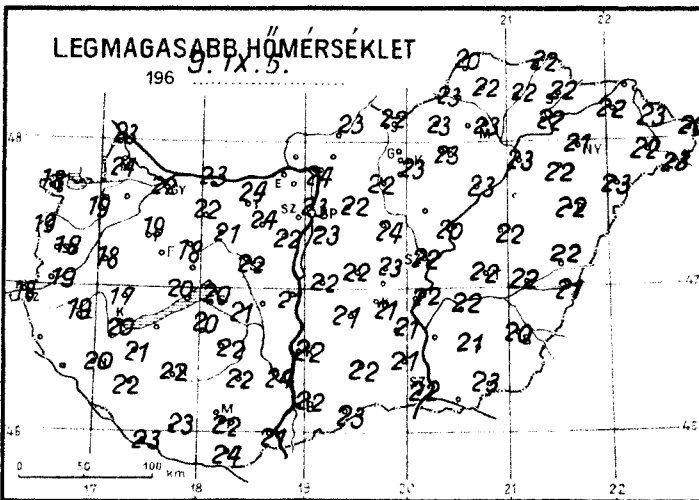
legalacsonyabb hőmérséklet: 7,5 °C /1901/

CSAPADÉKELOSZLÁS

1969. IX. 5. AZ UTOLSÓ 24 ÓRÁBAN
 7^h-TÓL 7^h-IG



A GÖRBE VONALAK-AZ ISOHIÉTÁK-AZOKAT A HELYEKET KÖTIK ÖSSZE, AHO A CSA PADÉK MENNYISÉGE EGYENLŐ VOLT

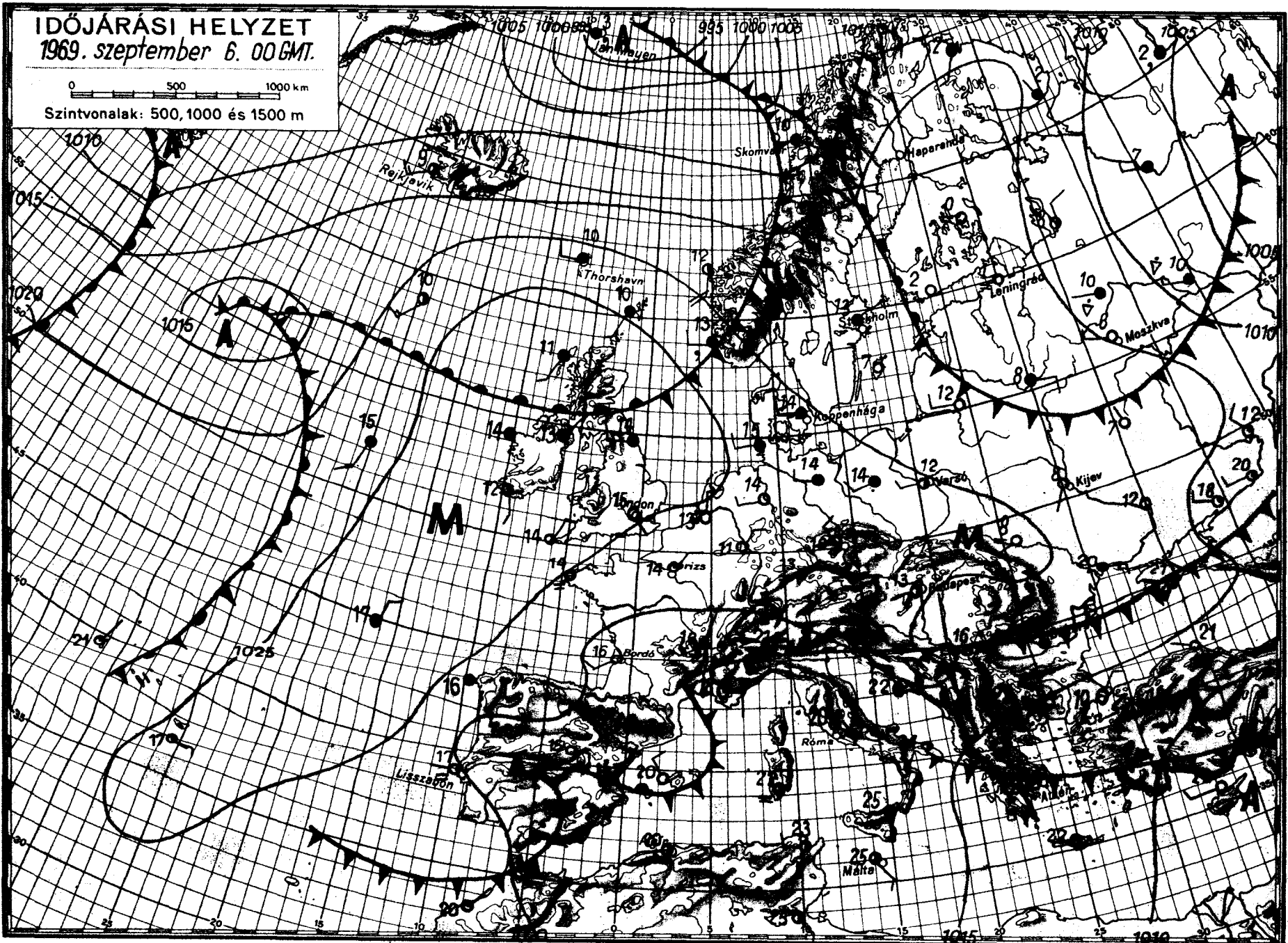


1969. szeptember hó, 6. szombat nap	Az utolsó 24 óra adatai						24 órás csapadék mm
	Csapadék (mm)	=	Hőmérsékleti szélsőségek			Napfényt (óra) tegnap	
			tegnapi nappali max.	éjszakai min.	min. 5 cm-en		
12815 Magyaróvár	.	=	24	9	8	3	Rajka .
822 Győr	.	=	22	9	9	1	Kapuvár ny
825 Pápa	.	=	19	8	7	0	Csorna .
805 Sopron	1	=	18	9	7	0	Komárom .
812 Szombathely	1	=	18	10	8	0	Káld .
910 Szentgotthárd	4	=	18	10	9		Kőszeg .
915 Zalaegerszeg	1	∇	19	10	9		Körmend ny
Lenti							Letenye .
925 Nagykanizsa	ny	=	20	12	11		Sümeg ny
920 Keszthely	ny	∇	20	12	10	2	Zirc .
Tihany	.		20	14	10		Kisbér .
935 Siófok	ny	=	20	14	12	0	Mór .
942 Pécs	1	=	22	14	12	0	Alcsút .
941 Misinatető (534 m)	ny		21	14	12	4	Esztergom .
Siklós	ny		24	15	12		Dobogókő .
827 Farkasgyepű (400 m)	.		17	9	8		Fonyód ny
Veszprém							Tab ny
833 Tatabánya	.	=	24	9	8		Barboga ny
839 Budapest (Ferihegy)	ny	=	23	10	-		Lengyel .
840 Budapest OMI	.		23	12	10	4	Nagykőnyi .
841 Budapest (Szabadság, 474 m)	.	H	21	12	8	5	Marcali .
Martonvásár	.		22	11	9		Somogyuszob ny
835 Székesfehérvár	.	=	22	10	6		Kaposvár 1
Dunaújváros	.		21	13	13		Barcs ny
Szekszárd	.		24	14	12		Szigetvár .
Mohács	ny		21	16			Bácsalmás .
960 Baja	ny	=	22	15	14	3	Kiskunhalas .
955 Kalocsa	ny		22	14	13		Izsák .
Cegléd	ny		23	12	9	2	Kunsztmiklós ny
860 Szolnok	ny		22	14	11	1	Örkény ny
970 Kecskemét	ny	=	21	13	10	3	Nagykátá .
Kiskunfélegyháza	.		21	15	13		Jászapáti .
982 Szeged	.	=	22	14	13	3	Tiszakécske .
Mezőhegyes	.		23	13			Nagykőrös ny
Orosháza	ny		21	13	11	2	Kistelek .
990 Békéscsaba	ny		20	11	9	0	Makó .
875 Túrkeve	.	=	22	12	8	0	Szentes .
Berettyóújfalú	.		22	10	6		Szarvas .
882 Debrecen	.		22	12	11	3	Szeghalom ny
892 Nyíregyháza	.		21	12	10	3	Körösszakál .
788 Kisvárd	.	=	22	11	9	6	Tiszaroff .
Mátészalka	.		22	14	9		Poroszló .
Tiszabecs	.		20	10			Karcag .
Vác	.		24	8	7		Hortobágy .
Gödöllő	.		22	11	9		Polgár .
Lőrinci	.		22	13	12		Hajdúdorog .
Gyöngyös	.		23	11	10		Nyírlugos .
Balassagyarmat	.		23	12	9		Csenger .
755 Salgótarján	.		22	14	-		Vásárosnamény .
Galyatető (932 m)	.		21	9			Záhony .
851 Kékestető (1000 m)	.	=	15	9	6	1	Királyrét .
Mátraháza (672 m)	.	=	23	12	8	2	Romhány .
865 Eger	.		23	8	7		Borsodnád .
Putnok	.		23	8	7		Jósvafő .
Lillafüred	.		21	9			Szendrőlád .
772 Miskolc	.		23	9	8	5	Hidasnémeti .
Füged	.		22	8	6		Tokaj .
778 Sárospatak	.		22	11	8	-	Szentendre .

IDŐJÁRÁSI HELYZET
1969. szeptember 6. 00 GMT.

0 500 1000 km

Szintvonalak: 500, 1000 és 1500 m



CHISTE NOME, BUDAPEST

IDŐJÁRÁSI NAPIJELENTÉS

ЕЖЕДНЕВНЫЙ МЕТЕОРОЛОГИЧЕСКИЙ БЮЛЛЕТЕНЬ • DAILY WEATHER REPORT
BULLETIN QUOTIDIEN DE TEMPS • TÄGLICHER WETTERBERICHT

KIADJA AZ ORSZÁGOS METEOROLÓGIAI INTÉZET
BUDAPEST II. KITAIBEL PÁL UTCA 1
TELEFON: KÖZPONT: 353-500, IDŐJELZŐ OSZT.: 150-410

MEGJELENIK NAPONKÉNT • ELŐFIZETÉSI ÁRA
A POSTAI KÖLTSÉGGEL EGYÜTT NEGYEDÉVRE 60, Ft
KIADÁSÉRT FELEL AZ INTÉZET IGAZGATÓJA

82. évfolyam 250. szám. + Budapest + 1969. szeptember 7. vasárnap

Az időjárás helyzet ma reggel és a várható időjárás:

A legutóbbi hét folyamán szárazföldünk legnagyobb részét elárasztó hűvös óceáni levegő a hét végére Nyugat- és Közép-Európa, valamint a Szovjetunió európai területének déli része fölött nyugalomba jutott és lassu leszálló légmozgás alakult ki. Ennek következtében itt kevés a felhő, általában napos, csapadékmentes, a reggeli órákban többfelé párás, helyenként ködös az idő. A hűvös és a Földközi-tenger fölött elhelyezkedő meleg levegő keveredési zónájában, Dél-Franciaországban, az Alpoktól délre és a Balkán-félszigeten záporok zivatarok vannak. Ezzel egyidőben Észak- és Északkelet-Európában a sarkvidéki és óceáni eredetű levegő egymást gyorsan követő hullámainak hatására változókéony, sokféle szeles, csapadékos az időjárás.

Hazánkban szombaton a déli határvidéken változóan felhős, máshol napos, csapadékmentes idő volt. A hőmérséklet napközben 20-25 fokig emelkedett. Vasárnap hajnalra a nyugati határ mentén 8-10, az ország többi részén 10-15 fokig hűlt le a levegő. Ma délelőtt a Kékestető-Kecskemét-Budapest háromszög által határolt területen erősen felhős, máshol derült, napos, száraz volt az idő. 11 órára 17-21 fokig melegedett fel a levegő.

Ma 12 órakor Budapesten a hőmérséklet 18 fok, a tengerszintre átszámított légnyomás 766 mm, alig változik.

A Balaton vizének hőmérséklete 11 órakor Siófoknál 20 fok volt.

Várható időjárás hétfő estig:

Időnként megnövekvő felhőzet, valószínűleg eső nélkül. Néhány helyen reggeli köd.

Mérsékelt északi, északkeleti, majd keletire forduló szél.

Hűvös éjszaka, a nappali hőmérséklet alakulásában változás nem lesz.

Várható legalacsonyabb éjszakai hőmérséklet: 8, 13,

legmagasabb nappali hőmérséklet hétfőn: 20, 24 fok között.

Vissy Károly s.k.

A hőmérséklet napi középértéke és eltérése a 90 évi átlagtól /Budapesten/:

1969. IX. 6.: 17,4 C°, -1,2 C°.

1871 óta ezen a napon Budapesten előfordult:

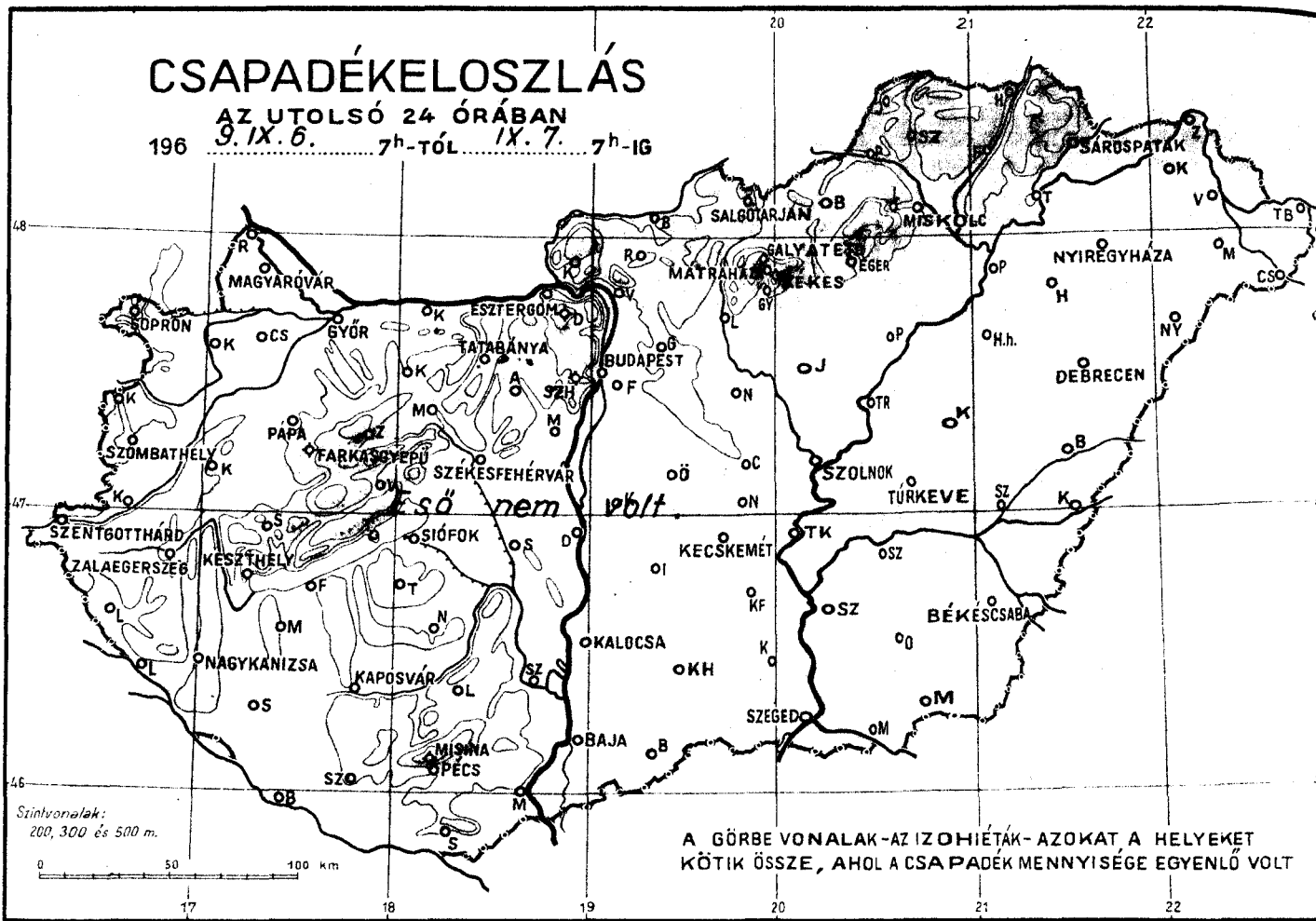
legmagasabb hőmérséklet: 32,3 C° /1946/

legalacsonyabb hőmérséklet: 5,7 C° /1925/

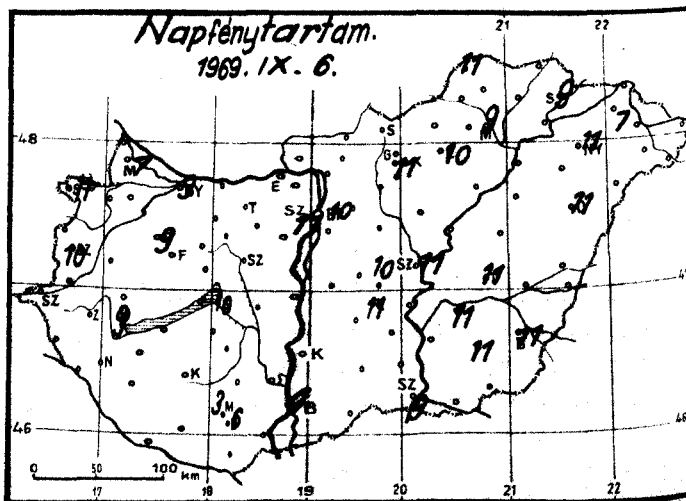
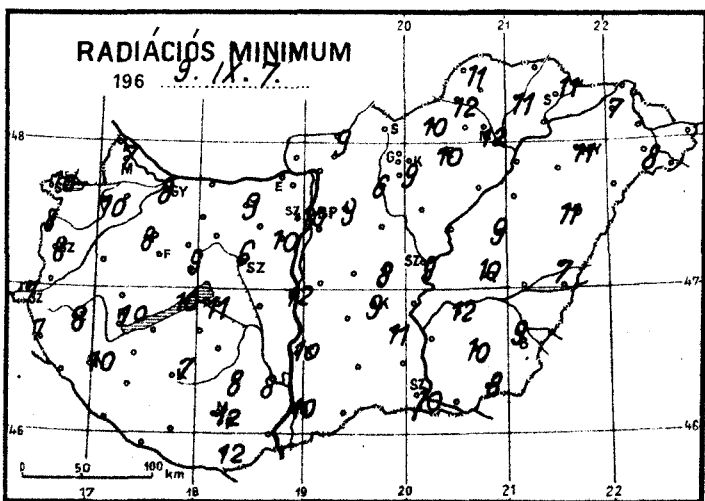
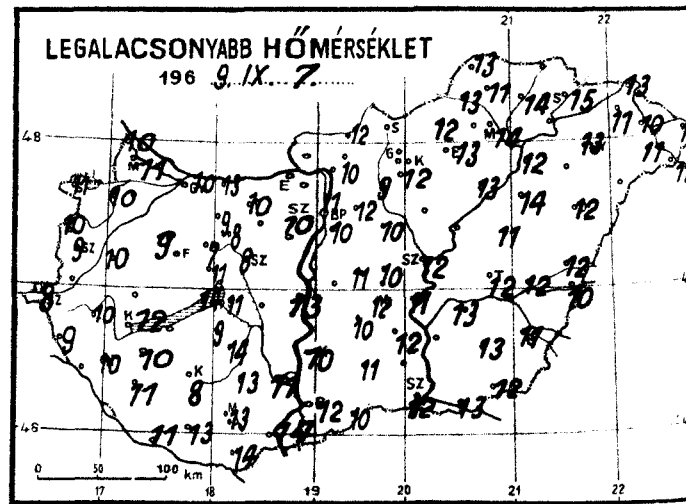
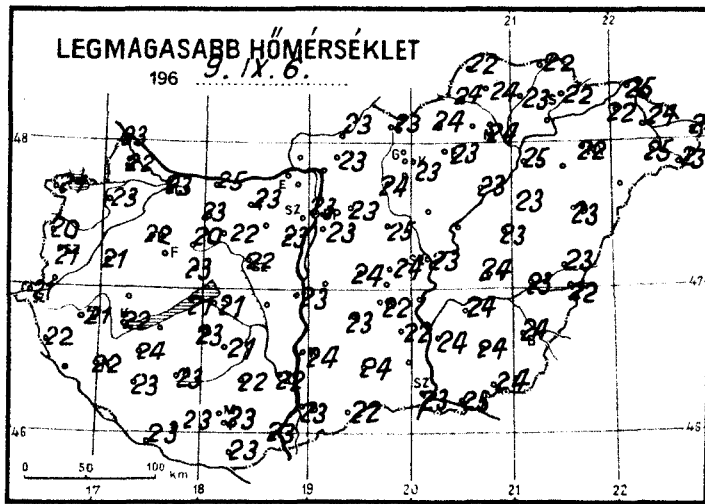
69.500.

CSAPADÉKELOSZLÁS

AZ UTOLSÓ 24 ÓRÁBAN
196 9. IX. 6. 7h-TÓL 196 9. IX. 7. 7h-IG



A GÖRBE VONALAK-AZ IZOHÉTIÁK-AZOKAT A HELYEKET KÖTIK ÖSSZE, AHOL A CSA PADÉK MENNYISÉGE EGYENLŐ VOLT

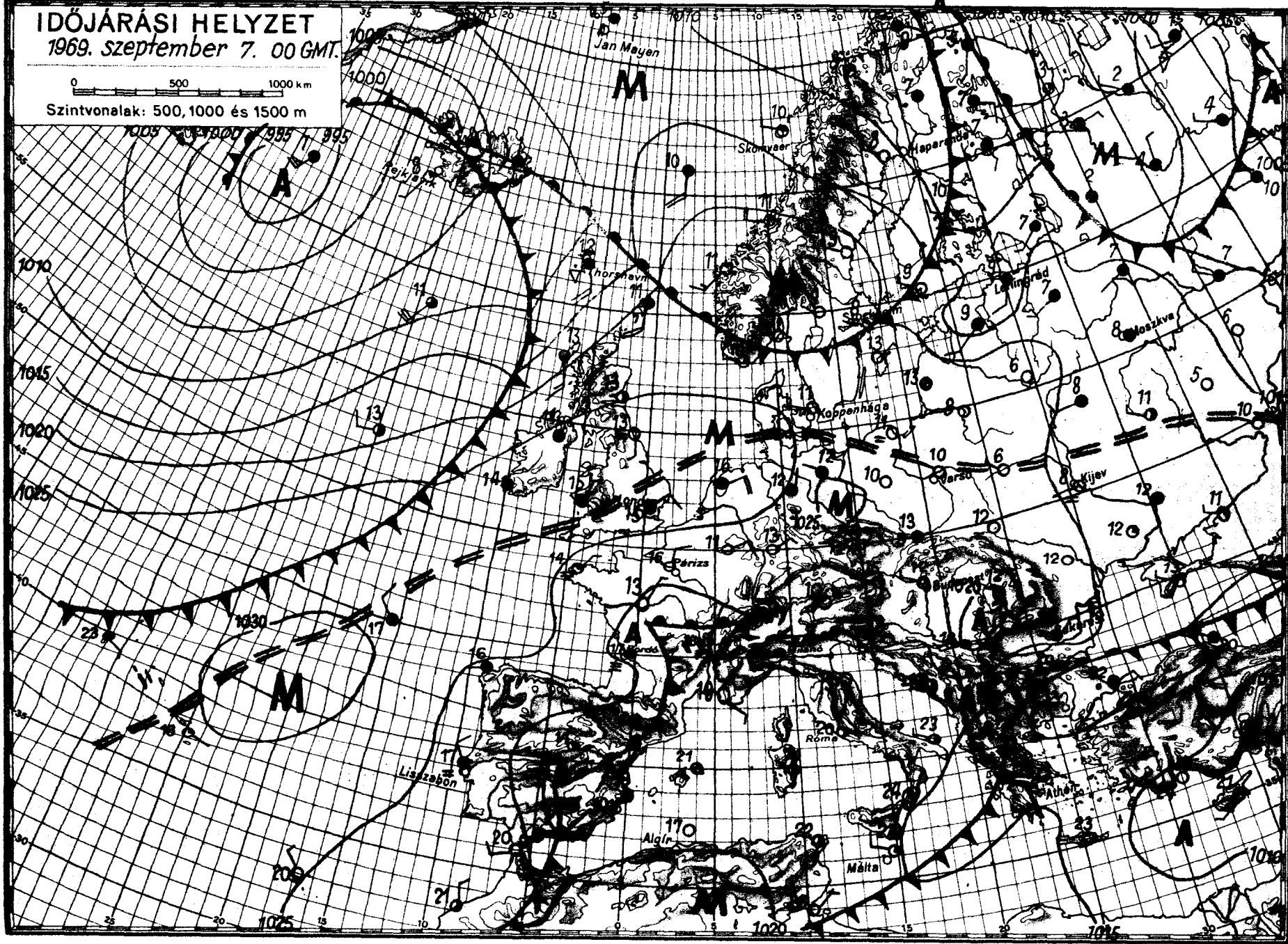


1969. szeptember 7. nap vasárnap	Az utolsó 24 óra adatai						24 órai csapadék mm		
	Csapadék (mm)		Hőmérsékleti szélsőségek			Napeltetés (óra) tegnap			
			tegnapi nappali max.	éjszakai min.	min. 5 cm-en				
12815 Magyaróvár	.	"	22	11	7	7	Rajka	.	
822 Győr	.	"	23	10	8	9	Kapuvár	.	"
825 Pápa	.	"	22	9	8	9	Csorna	.	"
805 Sopron	.	"	21	11	10	11	Komárom	.	"
812 Szombathely	.	"	21	9	8	10	Káld	.	"
910 Szentgotthárd	.	"	21	8	7		Kőszeg	.	"
915 Zalaegerszeg	.	"	21	10	8		Kőrmend	-	
Lenti	.	"	22	9	7		Letenye	.	
925 Nagykanizsa	.	"	22	10	10		Sütemeg	-	
920 Keszthely	.	"	22	12	10	9	Zirc	.	
Tihany	.	"	21	14	10		Kisbér	.	"
935 Siófok	.	"	21	11	11	10	Mór	.	
942 Pécs	.	"	23	13	12	6	Alosút	.	
941 Misinatető (534 m)	.	"	21	13	11	3	Esztergom	-	
Siklós	.	"	23	14	12		Dobogókő	.	
827 Farkasgyepő (400 m)	.	"	20	12	7		Fonyód	.	
Veszprém	.	"	23	11	9		Tab	.	
833 Tataháza	.	"	23	10	9		Sárbogárd	-	
839 Budapest (Ferihegy)	.	"	23	10	-		Lengyel	.	
840 Budapest OMI	.	"	23	11	10	10	Nagykónyi	.	
841 Budapest (Szabadság, 474 m)	.	"	22	12	8	11	Marcali	.	"
Martonvásár	.	"	23	10	10		Somogyuszob	.	
835 Székesfehérvár	.	"	22	8	6		Kaposvár	.	"
Dunajváros	.	"	23	13	12		Baros	.	
Szekszárd	.	"	22	11	8		Szigetvár	.	
Mohács	.	"	23	14			Báosalmás	.	
960 Baja	.	"	23	12	10	4	Kiskunhalas	.	
955 Kalocsa	.	"	24	10	10		Izsák	.	
Cegléd	.	"	24	10	8	10	Kunsztriklós	.	
860 Szolnok	.	"	23	12	9	11	Örkény	.	
970 Kecskemét	.	"	22	12	9	11	Nagykátá	.	
Kiskunfélegyháza	.	"	22	12	11		Jászapáti	.	"
982 Szeged	.	"	23	12	10	9	Tizsakácske	.	
Mezőhegyes	.	"	24	12	8		Nagykőrös	.	
Orosháza	.	"	24	13	10	11	Kistelek	.	
990 Békéscsaba	.	"	24	11	9	11	Makó	.	
875 Túrkeve	.	"	24	12	10	11	Szentes	.	
Berettyóújfalu	.	"	23	12	7		Szarvas	.	
882 Debrecen	.	"	23	12	11	11	Szeghalom	.	"
892 Nyíregyháza	.	"	22	13	11	11	Kőrösczakál	.	
788 Kisvárd	.	"	22	11	7	7	Tizsaroff	.	
Mátészalka	.	"	25	11	8		Poroszló	.	
Tizabecs	.	"	24	11			Karcag	.	"
Vác	-		-	-	-		Hortobágy	.	
Gödöllő	.	"	23	12	9		Polgár	.	
Lőrinci	.	"	24	9	6		Hajdúdorog	.	
Gyöngyös	.	"	23	12	9		Nyírlugos	-	
Balassagyarmat	.	"	23	12	9		Osenger	.	"
755 Salgótarján	.	"	23	-	-		Vásárosnamény	.	"
Galyatető (932 m)	.	"	20	10			Záhony	.	
851 Kékestető (1000 m)	.	"	16	10	8	11	Királyrét	-	
Mátraháza (872 m)	-		-	-	-		Rombány	.	
865 Eger	.	"	23	13	10	10	Borsodnád	.	
Putnok	.	"	24	13	12		Jósvafő	.	
Lillafüred	.	"	21	11			Szendrőléd	.	
772 Miskolc	.	"	24	14	12	9	Hidasnémeti	.	
Füged	.	"	23	14	11		Tokaj	.	
778 Sárospatak	.	"	22	15	11	9	Szentendre	.	

IDŐJÁRÁSI HELYZET 1969. szeptember 7. 00 GMT.

0 500 1000 km

Szintvonalak: 500, 1000 és 1500 m



IDŐJÁRÁSI NAPIJELENTÉS

ЕЖЕДНЕВНЫЙ МЕТЕОРОЛОГИЧЕСКИЙ БЮЛЛЕТЕНЬ • DAILY WEATHER REPORT
BULLETIN QUOTIDIEN DE TEMPS • TÄGLICHER WETTERBERICHT

KIADJA AZ ORSZÁGOS METEOROLÓGIAI INTÉZET
BUDAPEST II. KITAIBEL PÁL UTCA 1
TELEFON: KÖZPONT: 353-500, IDŐJELZŐ OSZT.: 150-410

MEGJELENIK NAPONKÉNT • ELŐFIZETÉSI ÁRA
A POSTAI KÖLTSÉGGEL EGYÜTT NEGYEDÉVRE 60,- Ft
KIADÁSÉRT FELEL AZ INTÉZET IGAZGATÓJA

82. évfolyam 251. szám.

+ Budapest +

1969. szeptember 8. hétfő

Az időjárási helyzet ma reggel és a várható időjárás:

Nyugat- és Közép-Európa felett magas nyomású rendszer helyezkedik el. Ennek következtében itt kevés a felhő, csapadékmentes, a reggeli órákban párák, helyenként ködös az idő. A hőmérséklet az évszaknak megfelelően alakul. Ugyanakkor a Skandináv-félsziget keleti részén és a Szovjetunió nyugati felén felhős, hűvös az időjárás, néhány helyen esik az eső. A hőmérséklet 2, 6 fokkal alacsonyabb, mint a legutóbbi 7 év átlaga.

Hazánkban vasárnap változóan felhős volt az ég. A Duna-kanyar, a Mátra és a Bükk környéke kivételével, országszerte általában 6, 11 órán át sütött a nap. Eső sehol sem esett. A hőmérséklet napközben 20, 25 fokra emelkedett. Ma hajnalra általában 8, 15 fokra hűlt le a levegő. Dél előtt tovább folytatódott a változóan felhős idő és a reggeli órákban egy-két helyről ködöt jelentettek. A hőmérséklet 11 órakor 19, 23 fok között váltakozott.

Ma 12 órakor Budapesten a hőmérséklet 20 fok volt, a tengerszintre átszámított légnyomás 766 mm, alig változik.

A Balaton vizének hőmérséklete Siófoknál 11 órakor 20,1 fok volt.

Várható időjárás kedd estig:

Változóan felhős idő, eső nélkül.

Mérsékelt, napközben megélénkülő változó irányú szél.

A reggeli órákban párásság, helyenként köd.

Várható legalacsonyabb éjszakai hőmérséklet: 9, 14,

legmagasabb nappali hőmérséklet kedden: 21, 25 fok között.

Bartha Péterné s.k.

Távolabbi kilátások péntekig:

Legalacsonyabb hajnali hőmérsékletek 11, 16 fok között. Legmagasabb nappali hőmérsékletek 20, 25 fok között. Jelentős mennyiségű /legalább 5 mm/ eső valószínűsége 30 %, inkább csak az időszak második felében.

TÁVELŐREJELZŐ CSOPORT

A hőmérséklet napi középértéke és eltérése a 90 évi átlagtól /Budapesten/:

1969. IX. 7.: 17,1 C°, -1,7 C°.

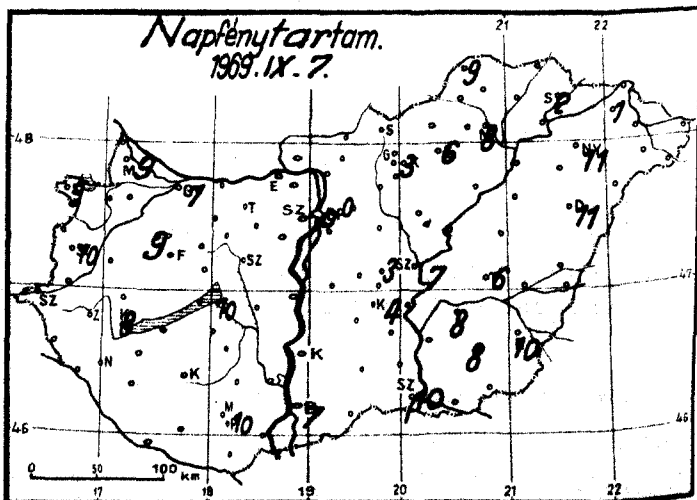
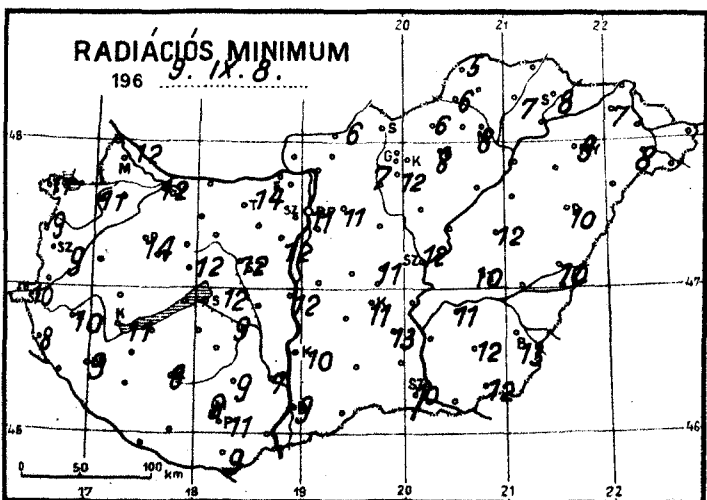
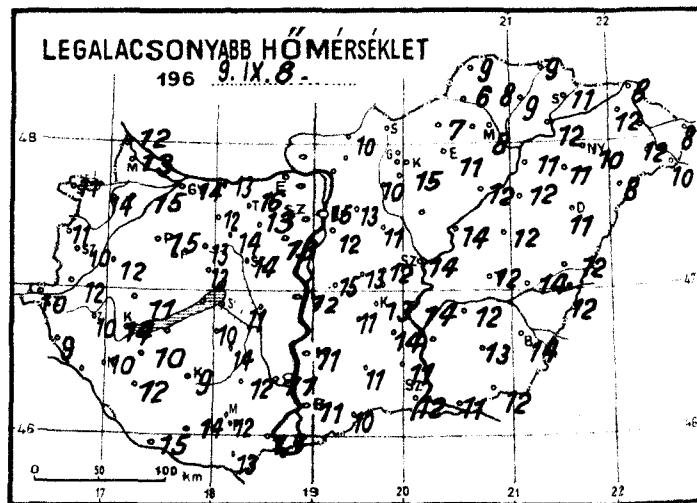
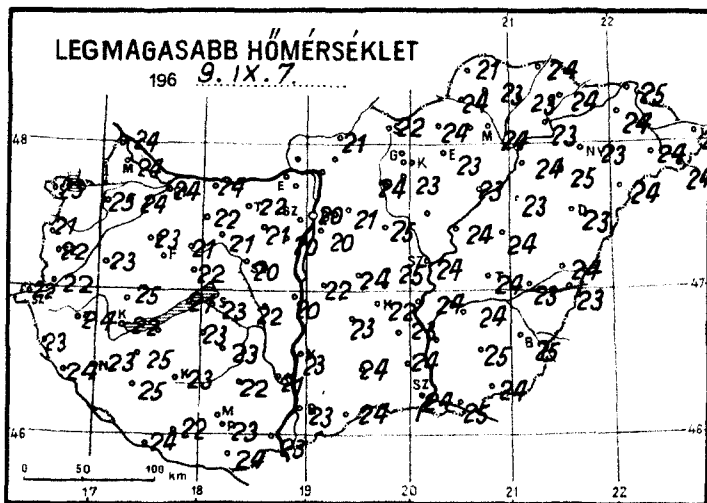
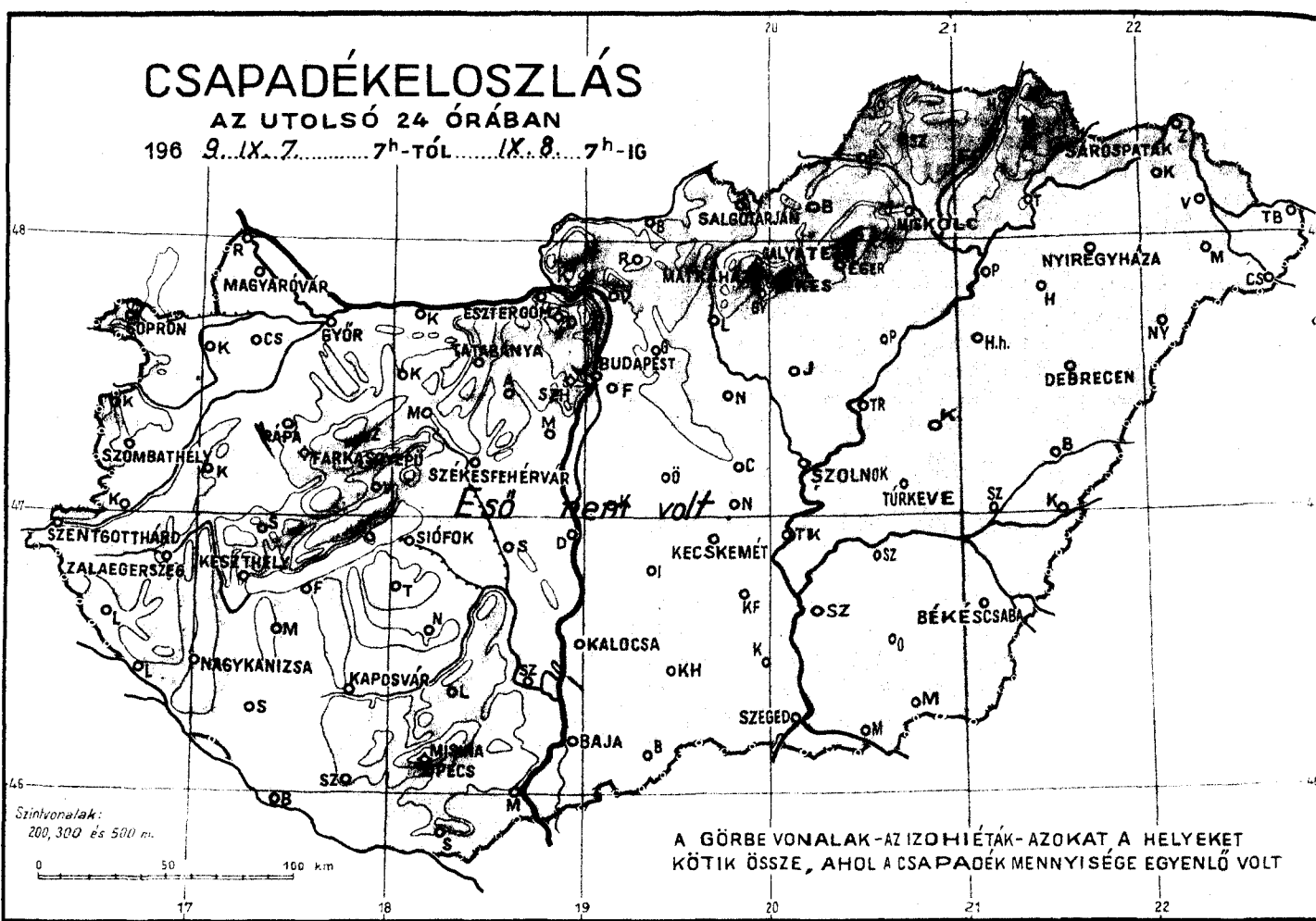
1871 óta ezen a napon Budapesten előfordult:

legmagasabb hőmérséklet: 33,1 C° /1928/
legalacsonyabb hőmérséklet: 6,4 C° /1925/

CSAPADÉKELOSZLÁS

AZ UTOLSÓ 24 ÓRÁBAN

196 9. IX. 7. 7h-TÓL IX. 8. 7h-IG



1969. szeptember 8. hétfő nap		Az utolsó 24 óra adatai					Napeltetés (óra) tegnap	24 órás csapadék mm	
		Csapadék (mm)		Hőmérsékleti szélsőségek					
				tegnapi nappali max.	éjszakai min.	min. 5 om-en			
12315	Magyaróvár	.		24	13	12	9		
822	Győr	.		24	14	12	7		A
825	Pápa	.		23	15	14	9		
805	Sopron	.		23	11	11	9		
812	Szombathely	.		22	10	9	10		
910	Szentgotthárd	.		22	10	10			
915	Zalaegerszeg	.		24	10	10			
	Lenti	.		23	9	8			
925	Nagykanizsa	.		23	10	9			
920	Keszthely	.		22	14	11	8		
	Tihany	.		21	-	-			A
935	Siófok	.		23	15	12	10		
942	Pécs	.		23	12	11	10		
941	Misina-tető (534 m)	.		20	13	11	9		
	Siklós	.	A	24	13	9			
827	Farkasgyepű (400 m)	.		20	13	12			
	Veszprém	.	A	22	13	12			
833	Tatabánya	.		22	16	14			
839	Budapest (Ferihegy)	.		20	12	-			
840	Budapest OMI	.		20	15	11	0		
841	Budapest (Szabadság, 474 m)	.	A	18	12	10	0		
	Martonvásár	.		20	13	12			
835	Székesfehérvár	.		20	14	12			
	Dunaújváros	.		20	12	12			
	Szekszárd	.	PP	21	11	7			
	Mohács	.	PP	23	13				
960	Baja	.		23	11	9	7		
955	Kalocsa	.		23	11	10			
	Cegléd	.	A	25	12	11	3		
860	Szolnok	.		24	14	12	7		
970	Keoskemét	.		22	13	11	4		
	Kiskunfélegyháza	.		23	14	13			A
982	Szeged	.		24	12	10	10		
	Mezőhegyes	.	A	24	12	12			
	Oroszáza	.		25	13	12	8		
990	Békéscsaba	.		25	14	13	10		
875	Túrkeve	.		24	12	10	6		
	Berettyóújfalú	.		24	12	10			
883	Bérecen	.		23	11	10	11		
886	Bérecen	.		23	10	9	11		
892	Nyíregyháza	.		24	12	7	1		
788	Kisvárd	.		24	12	8			
	Mátészalka	.	A	25	8				PP
	Tiszabecs	.							PP
	Vác	.							
	Gödöllő	.	PP	21	13	11			
	Lórincai	.	PP	22	10	7			
	Gyöngyös	.		23	15	12			
	Balassagyarmat	.	A	21	10	6			
755	Salgótarján	.		22	-	-			
	Galyatető (932 m)	.			10				
851	Kékestető (1000 m)	.		15	10	8	3		
	Mátraháza (872 m)	.							
865	Eger	.		23	11	8	6		
	Putnok	.		24	6	6			
	Lillafüred	.		21	9				
772	Miskolc	.		24	8	8	8		
	Füged	.	A	23	9	7			
778	Sárospatak	.		24	11	8	2		
	Rajka	.							
	Kapuvár	.							A
	Csorna	.							
	Komárom	.							
	Káld	.							
	Kőszeg	.							
	Körmend	.							
	Letenye	.							
	Sümeg	.							
	Ziro	.							
	Kisbér	.							A
	Mór	.							
	Alosút	.							
	Esztergom	.							
	Dobogókő	.							
	Fonyód	.							
	Tab	.							
	Sárhatvan	.							
	Sárbogárd	.							
	Lengyel	.							
	Nagykónyi	.							A
	Marcali	.							PP
	Somogyuszob	.							
	Kaposvár	.							A
	Baros	.							
	Szigetvár	.							
	Bácsalmás	.							
	Kiskunhalas	.							
	Izsák	.							
	Kunsztlőkő	.							
	Örkény	.							
	Nagykát	.							A
	Jászapáti	.							A
	Tiszakécske	.							
	Nagykőrös	.							
	Kistelek	.							
	Makó	.							
	Szentés	.							
	Szarvas	.							
	Szeghalom	.							A
	Kőröszakál	.							
	Tiszaroff	.							
	Poroszló	.							PP
	Karcag	.							PP
	Hortobágy	.							
	Polgár	.							
	Hajdúdorog	.							
	Nyírlugos	.							
	Ceenger	.							A
	Vásárosnamény	.							
	Záhony	.							
	Királyrét	.							
	Romhány	.							
	Borsodnádasd	.							
	Jósvafő	.							
	Szendrőlád	.							
	Hidasnémeti	.							
	Tokaj	.							
	Szentendre	.							

IDŐJÁRÁSI NAPIJELENTÉS

ЕЖЕДНЕВНЫЙ МЕТЕОРОЛОГИЧЕСКИЙ БЮЛЛЕТЕНЬ • DAILY WEATHER REPORT
BULLETIN QUOTIDIEN DE TEMPS • TÄGLICHER WETTERBERICHT

KIADJA AZ ORSZÁGOS METEOROLÓGIAI INTÉZET
BUDAPEST II. KITAIBEL PÁL UTCA 1
TELEFON: KÖZPONT: 353-500, IDŐJELZŐ OSZT.: 150-410

MEGJELENIK NAPONKÉNT • ELŐFIZETÉSI ÁRA
A POSTAI KÖLTSÉGGEL EGYÜTT NEGYEDÉVRE 60,- Ft
KIADÁSÉRT FELEL AZ INTÉZET IGAZGATÓJA

82. évfolyam 252. szám.

+ Budapest +

1969. szeptember 9. kedd

Az időjárási helyzet ma reggel és a várható időjárás:

Közép-Európa felett, így hazánkban is, magas nyomású rendszer helyezkedik el. Hatására kevés a felhő, száraz, napos az idő és a hőmérséklet az évszaknak megfelelő. Az Atlanti-óceánról a Brit-szigetek és Nyugat-Európa felé nedves levegő áramlik. Ennek következtében ezeken a területeken változóan felhős, a reggeli órákban ködös időjárás uralkodik és helyenként esik az eső. A Földközi-tenger nyugati medencéjének térségében szórványos záporok, zivatarok vannak.

Hazánkban hétfőn változóan felhős ég mellett általában 8, 12 órán át sütött a nap. Eső sehol sem hullott. A hőmérséklet napközben 22, 25 fokig emelkedett. Ma hajnalra az ország északkeleti részén 7, 10, máshol 10, 13 fokig hűlt le a levegő. Délelőtt országszerte kevés felhő volt és a hőmérséklet 11 órakor 20, 23 fok között váltakozott.

Ma 12 órakor Budapesten a hőmérséklet 22 fok, a tengerszintre átszámított légnyomás 767 mm, gyengén süllyed.

A Balaton vizének hőmérséklete Siófoknál 11 órakor 20,0 fok volt.

Várható időjárás szerda estig:

Időnként kissé megnövekvő felhőzet, eső nélkül.
Gyenge, napközben mérsékelt változó irányú szél.
Reggeli páráság, egy-két helyen köd.

Várható legalacsonyabb éjszakai hőmérséklet: 9, 14,
legmagasabb nappali hőmérséklet szerdán: 22, 26 fok között.

Bartha Péterné s.k.

A hőmérséklet napi középértéke és eltérése a 90 évi átlagtól /Budapesten/:

1969. IX. 8.: 19,0 C° , +0,7 C°.

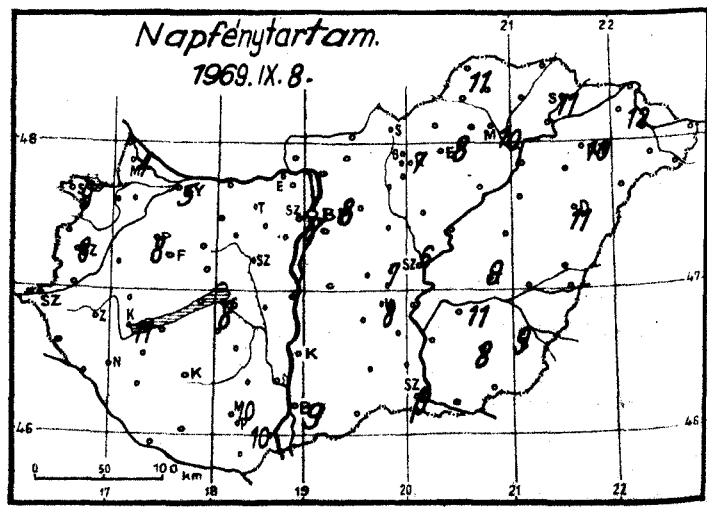
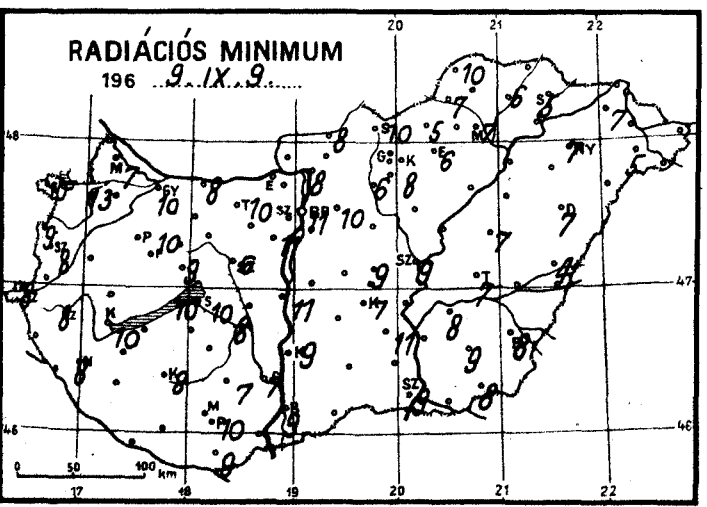
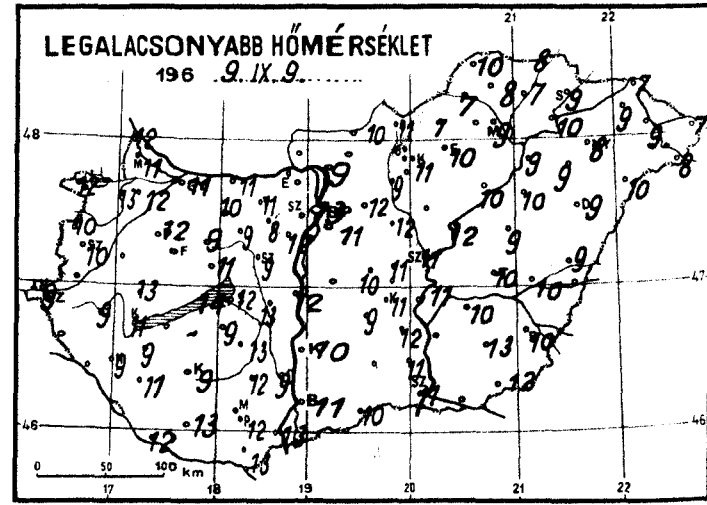
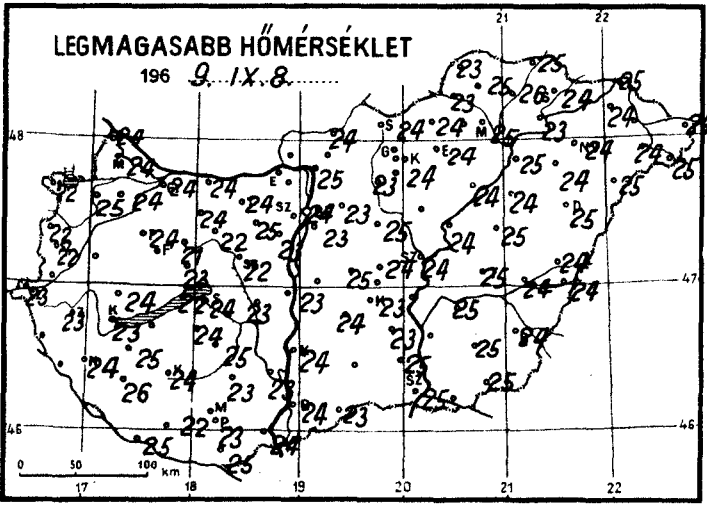
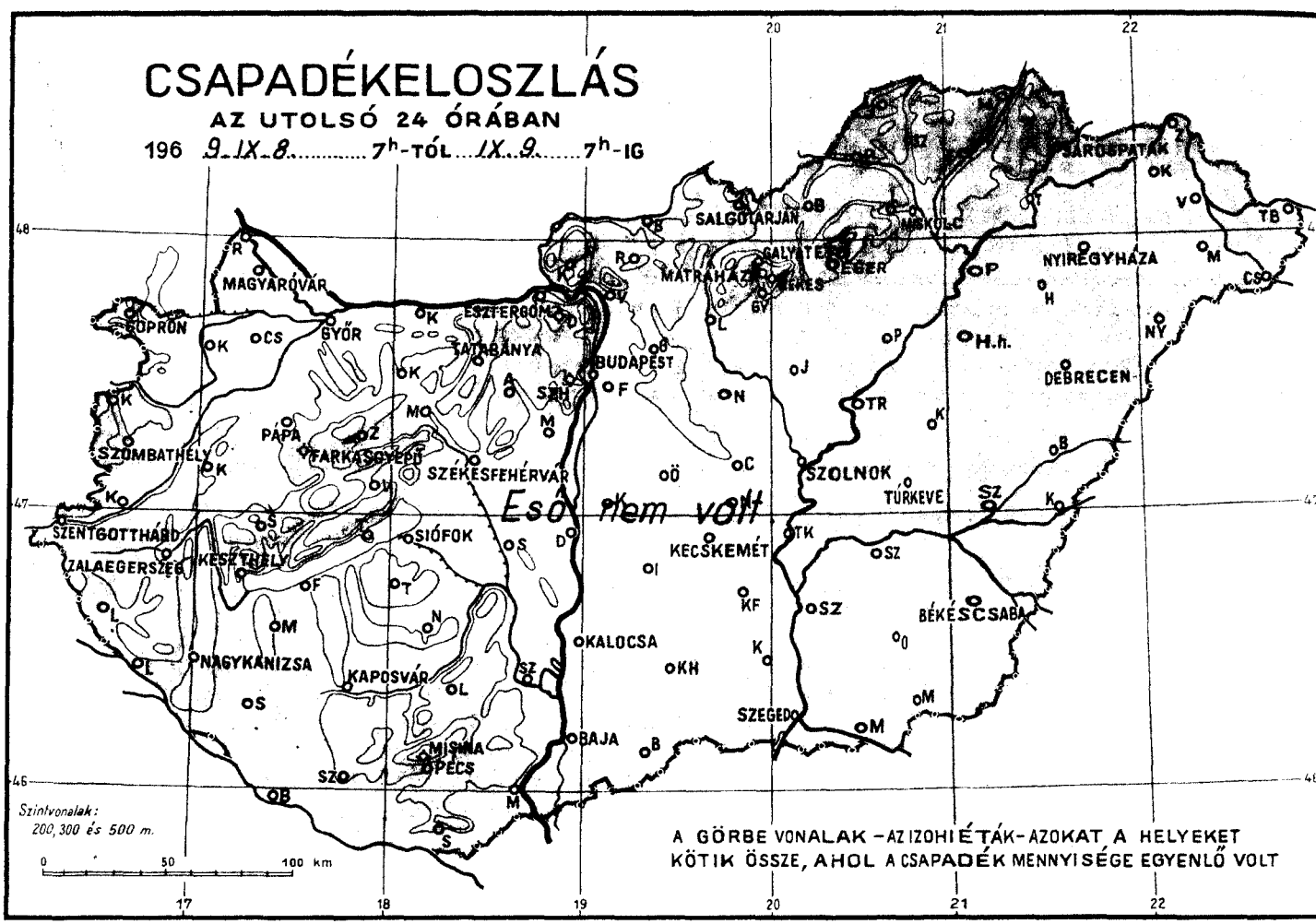
1871 óta ezen a napon Budapesten előfordult:

legmagasabb hőmérséklet: 33,1 C° /1928/
legalacsonyabb hőmérséklet: 6,6 C° /1914/

CSAPADÉKELOSZLÁS

AZ UTOLSÓ 24 ÓRÁBAN

196 9. IX. 8. 7^h-TÓL IX. 9. 7^h-IG



1969. szeptember

9. nap kedd

Az utolsó 24 óra adatai

Csapadék (mm)	Hőmérsékleti szélsőségek	Hőmérsékleti szélsőségek			Napsütés (óra) tegnap
		tegnapi nappali max.	éjszakai min.	min. 5 cm-en	
12816 Magyaróvár	.	24	11	7	4
822 Győr	.	24	11	10	5
825 Pápa	.	24	12	10	8
805 Sopron	.	22	12	10	9
812 Szombathely	.	22	10	8	8
910 Szentgotthárd	.	23	9	8	
915 Zalaegerszeg	.	23	9	8	
Lenti	.	23	9	6	
925 Nagykanizsa	.	24	9	8	
920 Keszthely	.	23	11	10	11
Tihany	.	22	14	10	
935 Siófok	.	24	12	10	8
942 Pécs	.	23	12	10	10
941 Misinatető (534 m)	.	20	13	10	10
Siklós	.	25	13	9	
827 Farkasgyepű (400 m)	.	21	13	10	
Veszprém	.	23	11	9	
833 Tatabánya	.	24	11	10	
839 Budapest (Ferihegy)	.	23	11	-	
840 Budapest OMI	.	24	13	11	8
841 Budapest (Szabadság, 474 m)	.	22	12	9	7
Martonvásár	.	23	12	11	
835 Székesfehérvár	.	22	9	6	
Dunaújváros	.	23	12	11	
Szekszárd	.	23	9	7	
Mohács	.	24	13		
960 Baja	.	24	11	9	9
955 Kalocsa	.	24	10	9	
Cegléd	.	24	11	9	7
860 Szolnok	.	24	11	9	6
970 Kecskemét	.	23	11	7	8
Kiskunfélegyháza	.	23	12	11	
982 Szeged	.	25	11	9	9
Mezőhegyes	.	25	12	8	
Orosháza	.	25	13	9	8
990 Békéscsaba	.	24	10	8	9
875 Túrkeve	.	25	10	7	9
Berettyóújfalú	.	24	9	4	
882 Debrecen	.	25	9	7	11
892 Nyíregyháza	.	24	8	7	10
788 Kisvárda	.	24	9	7	12
Mátészalka	.	24	9	5	
Tiszabecs	.	24	7		
Vác	.	25	9	8	
Gödöllő	.	23	12	10	
Lőrinci	.	23	9	6	
Gyöngyös	.	24	11	8	
Balassagyarmat	.	24	10	8	
765 Salgótarján	.	24	11	10	
Galyatető (932 m)	.	20	11		
851 Kékestető (1000 m)	.	17	11	7	7
Mátraháza (672 m)	.				
866 Eger	.	24	10	6	8
Putnok	.	23	7	7	
Lillafüred	.	22	10		
772 Miskolc	.	25	9	7	10
Függő	.	26	7	6	
778 Sárospatak	.	24	9	5	11

24 órás csapadék mm

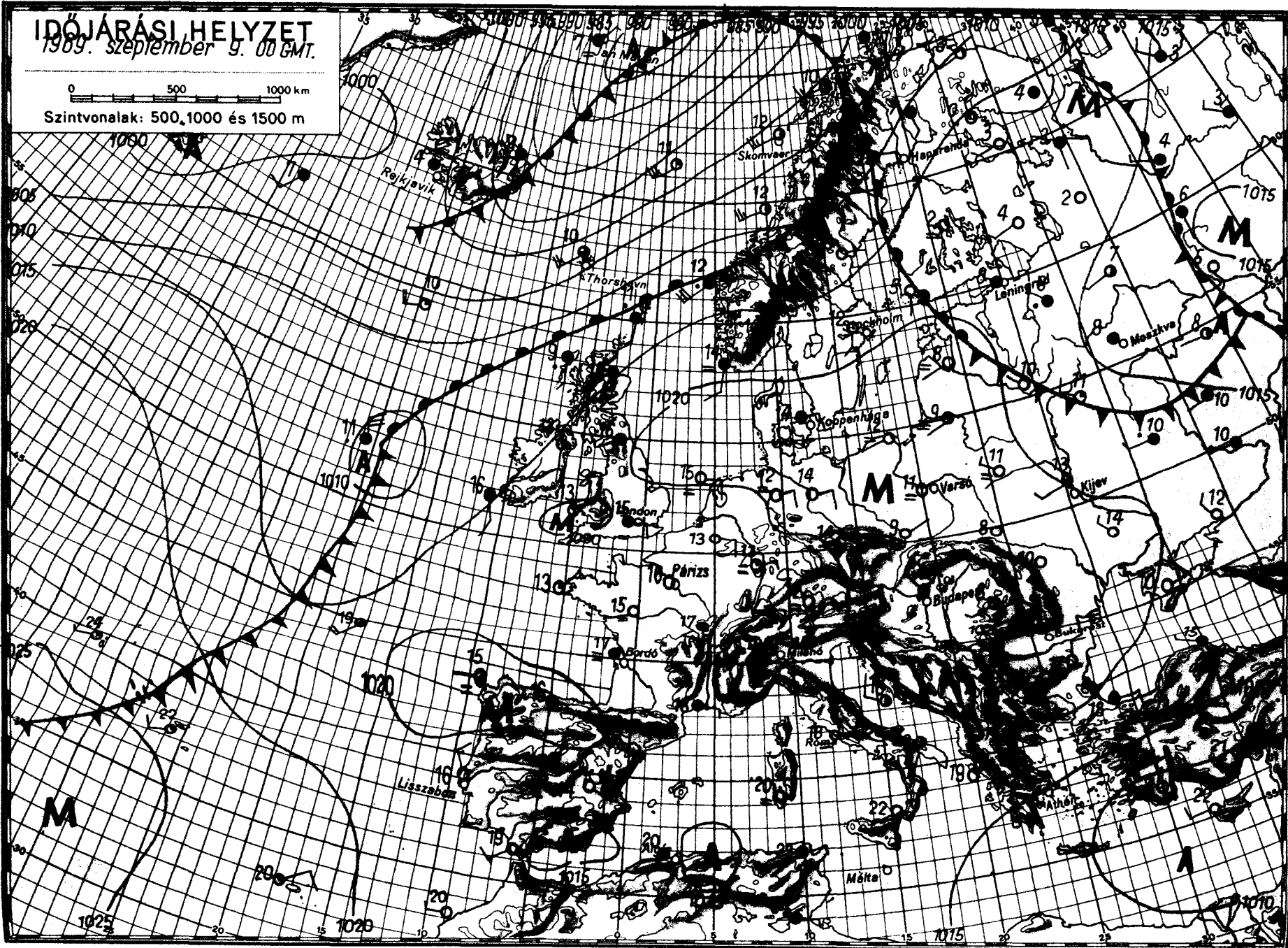
Rajka	.	
Kapuvár	.	ppp
Csorna	.	pppp
Komárom	.	pppp
Káld	.	pppp
Kőszeg	.	
Körmend	.	
Letenye	.	
Sümeg	.	
Zirc	.	
Kisbér	.	p
Mór	.	
Alcsút	.	
Esztergom	.	
Dobogókő	.	
Fonyód	.	
Tab	.	
Sárbogárd	.	
Sárbogárd	.	
Lengyel	.	
Nagykónyi	.	pp
Marcali	.	pp
Somogyuszob	.	
Kaposvár	.	p
Barcs	.	
Szigetvár	.	
Bácsalmás	.	
Kiskunhalas	.	
Izsák	.	
Kunsztlők	.	
Örkény	.	
Nagykátán	.	ppp
Jászapáti	.	ppp
Tiszakécske	.	pppp
Nagykőrös	.	
Kistelek	.	
Makó	.	
Szentes	.	
Szarvas	.	
Szeghalom	.	p
Kőröszzakál	.	
Tiszaroff	.	
Poroszló	.	p
Karcag	.	
Hortobágy	.	
Polgár	.	
Hajdúdorog	.	
Nyírlugos	.	
Csenger	.	p
Vásárosnamény	.	
Záhony	.	
Királyrét	.	
Romhány	.	
Borsodnádásd	.	
Jósvafő	.	
Szendrőlád	.	
Hidasnémeti	.	
Tokaj	.	
Szentendre	.	p

IDŐJÁRÁSI HELYZET

1969. szeptember 9. 00 GMT.

0 500 1000 km

Szintvonalak: 500, 1000 és 1500 m



IDŐJÁRÁSI NAPIJELENTÉS

ЕЖЕДНЕВНЫЙ МЕТЕОРОЛОГИЧЕСКИЙ БЮЛЛЕТЕНЬ • DAILY WEATHER REPORT
BULLETIN QUOTIDIEN DE TEMPS • TÄGLICHER WETTERBERICHT

KIADJA AZ ORSZÁGOS METEOROLÓGIAI INTÉZET
BUDAPEST II. KITAIBEL PÁL UTCA 1
TELEFON: KÖZPONT: 353-500, IDŐJELZŐ QSZT.: 150-410

MEGJELENIK NAPONKÉNT • ELŐFIZETÉSI ÁRA
A POSTAI KÖLTSÉGGEL EGYÜTT NEGYEDÉVRE 60, Ft
KIADÁSÉRT FELEL AZ INTÉZET IGAZGATÓJA

82. évfolyam 253. szám. + Budapest + 1969. szeptember 10. szerda

Az időjárási helyzet ma reggel és a várható időjárás:

Az Atlanti-óceánról a Brit-szigeteken át nedves óceáni légtömegek áramlanak Nyugat-Európa fölé. Ennek következtében itt párás, a reggeli órákban ködös az időjárás. Franciaországban és az Alpok-térségében helyenként esik az eső. Néhány helyről zivatart is jelentenek. Ugyanakkor Közép-Európa keleti felén és a Szovjetunió európai területének nyugati részén derült, napos az idő és a hőmérséklet az évszaknak megfelelő.

Hazánkban kedden kevés felhő volt. Országszerte 8, 12 órán át sütött a nap. Napközben 22, 26 fokig melegedett fel a levegő, szerdán hajnalra pedig általában 9, 15 fokig hült le. Délelőtt folytatódott a száraz idő, az ország nyugati felében felhősödni kezdett az ég. A hőmérséklet 11 órára 18, 24 fokig emelkedett.

Ma 12 órakor Budapesten a hőmérséklet 23 fok, a tengerszintre átszámított légnyomás 765 mm, gyengén süllyedő irányzatú.

A Balaton vizének hőmérséklete Siófoknál 11 órakor 20 fok volt.

Várható időjárás csütörtök estig:

Időnként megnövekvő felhőzet.

Elsősorban a Dunántúlon záporral, egy-két helyen zivatarral.

Mérsékelt, napközben megélénkülő déli, délnyugati szél.

A reggeli órákban páráság, helyenként köd.

Várható legalacsonyabb éjszakai hőmérséklet: 10, 15,

legmagasabb nappali hőmérséklet csütörtökön: 20, 25 fok között.

Bartha Péterné s.k.

A hőmérséklet napi középértéke és eltérése a 90 évi átlagtól /Budapesten/:

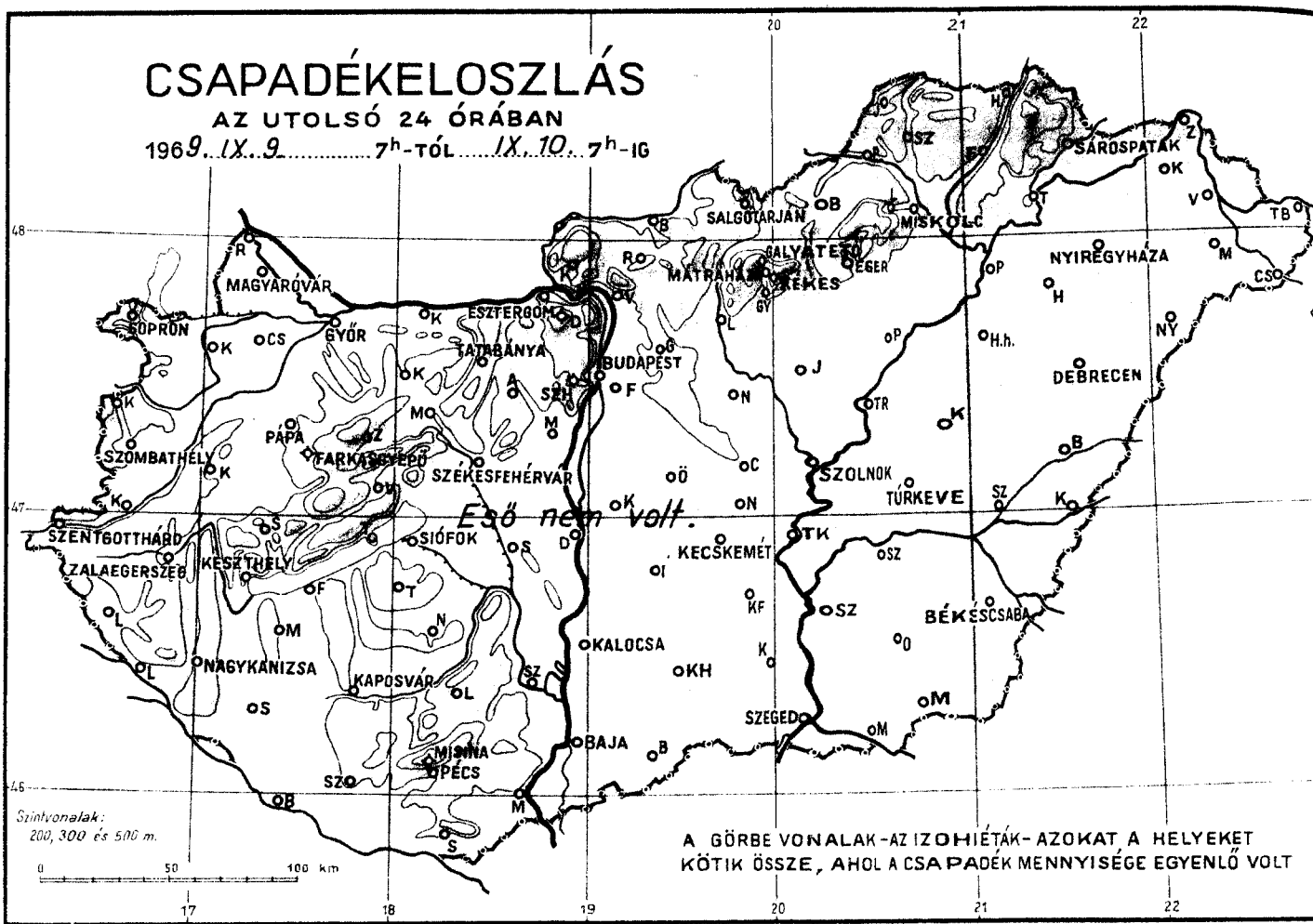
1969. IX. 9.: 18,8 C°, +0,7 C°.

1871 óta ezen a napon Budapesten előfordult:

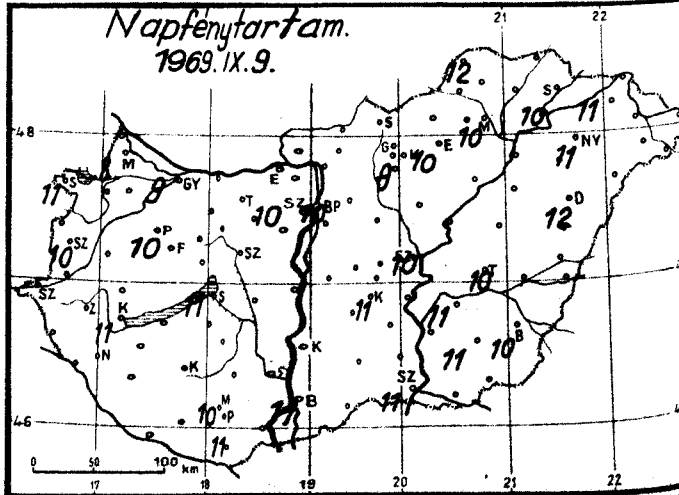
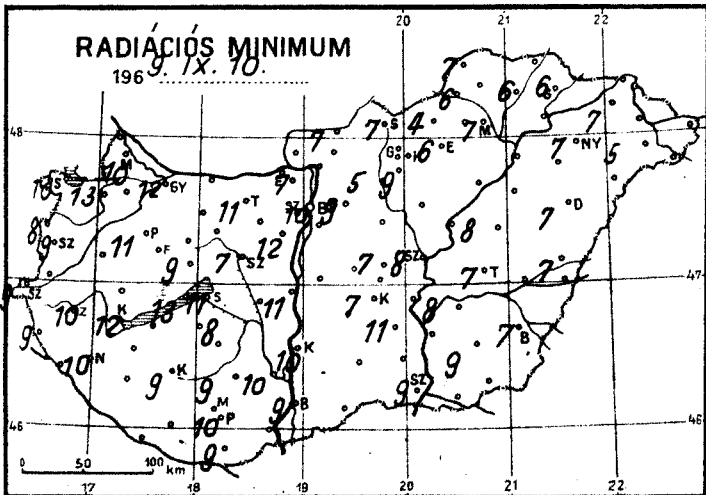
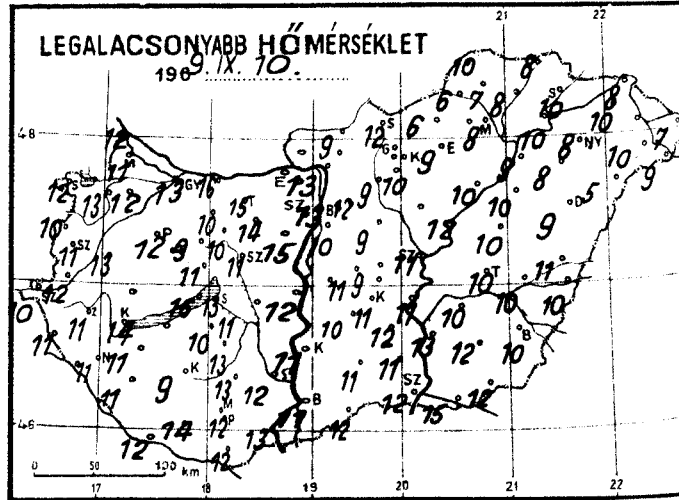
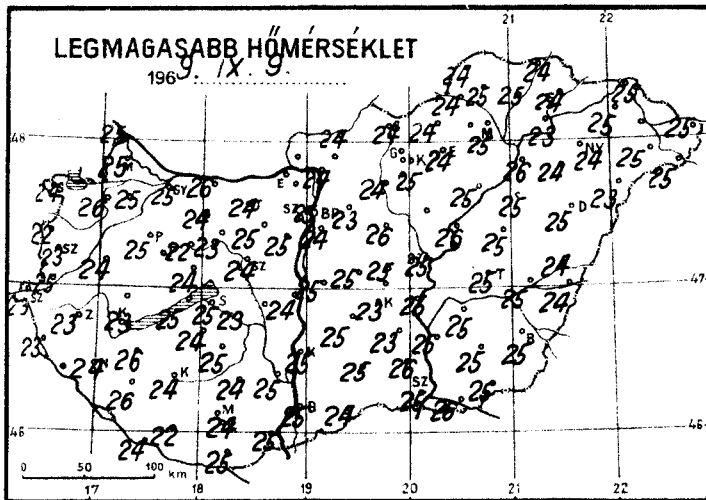
legmagasabb hőmérséklet: 34,7 C° /1928/
legalacsonyabb hőmérséklet: 6,1 C° /1933/

CSAPADÉKELOSZLÁS

AZ UTOLSÓ 24 ÓRÁBAN
1969. IX. 9. 7h-TÓL IX. 10. 7h-IG



A GÖRBE VONALAK-AZ ISOHÉTIÁK-AZOKAT A HELYEKET KÖTIK ÖSSZE, AHOL A CSA PADÉK MENNYISÉGE EGYENLŐ VOLT

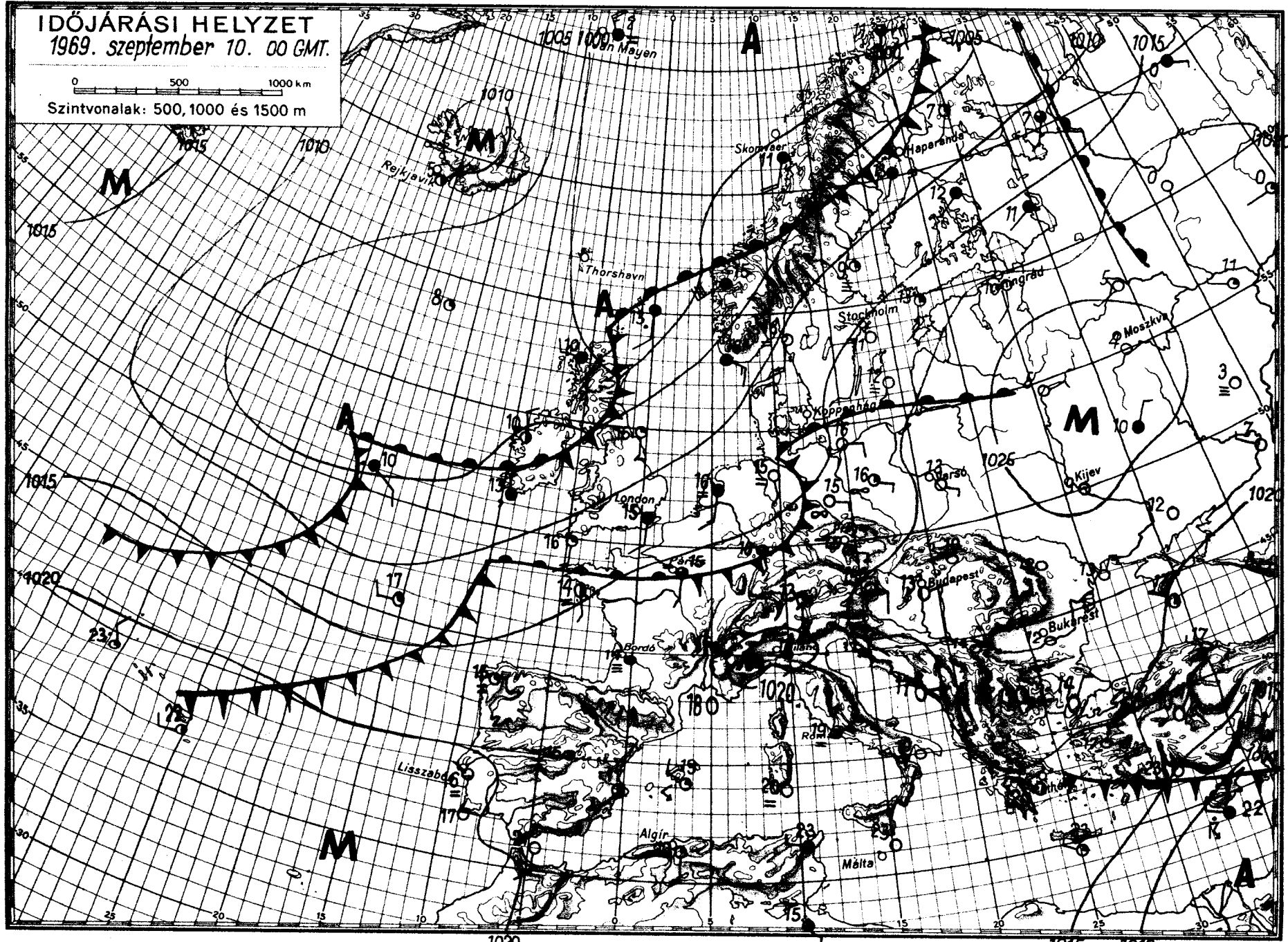


1969...szeptember 6. 10... napszerda.....	Az utolsó 24 óra adatai						24 órás csapadék mm	
	Csapadék (mm)	Hőmérsékleti szélsőségek	Hőmérsékleti szélsőségek			Napsütés (óra) tegnap		
			tegnapi nappali max.	éjszakai min.	min. 5 cm-en			
12815 Magyaróvár	.	≡	23	11	10	8	Rajka	.
822 Győr	.	=	25	13	12	9	Kapuvár	.
825 Pápa	.	=	25	12	11	10	Csorna	.
805 Sopron	.	≡	24	12	10	11	Komárom	.
812 Szombathely	.	=	23	11	9	10	Káld	.
910 Szentgotthárd	.	≡	23	10	9		Kőszeg	.
915 Zalaegerszeg	.	=	23	11	10		Körmend	.
Lenti	.		23	11	9		Letenye	.
925 Nagykanizsa	.		24	11	10		Sümeg	.
920 Keszthely	.		23	14	12	11	Ziro	.
Tihany	.		25	16	13		Kisbér	.
935 Siófok	.	=	25	13	11	11	Mór	.
942 Pécs	.		24	12	10	11	Alcsút	.
941 Misina-tető (534 m)	.		21	15	10	10	Esztergom	.
Siklós	.	p	25	12	9		Dobogókő	.
827 Farkasgyepű (400 m)	.		21	13	12		Fonyód	.
Veszprém	.	p	24	11	9		Tab	.
833 Tatabánya	.		24	15	11		Sárbogárd	.
839 Budapest (Ferihegy)	.	=	24	10	-		Lengyel	.
840 Budapest OMI	.		25	13	10	10	Nagykónyi	.
841 Budapest (Szabadság, 474 m)	.		23	11	8	10	Marcali	.
Martonvásár	.		25	15	12		Somogyuszob	.
835 Székesfehérvár	.		24	11	7		Kaposvár	.
Dunatúrváros	.		24	12	11		Barcs	.
Szekszárd	.	p	25	12	10		Szigetvár	.
Mohács	.	p	25	13			Bácsalmás	.
960 Baja	.		25	11	9	11	Kiskunhalas	.
955 Kalocsa	.		25	11	10		Izsák	.
Cegléd	.	p	25	9	7	10	Kunsztlmiklós	.
860 Szolnok	.	=	25	11	8	10	Örkény	.
970 Kecskemét	.	=	23	11	7	11	Nagykátai	.
Kiskunfélegyháza	.		23	12	11		Jászapáti	.
982 Szeged	.		25	12	9	11	Tiszakécske	.
Mezőhegyes	.	p	25	12			Nagykőrös	.
Orosháza	.		25	12	9	11	Kistelek	.
990 Békéscsaba	.		25	10	7	10	Makó	.
875 Túrkeve	.		25	10	7	10	Szentés	.
Berettyóújfalú	.	p	24	11	7		Szarvas	.
882 Debrecen	.	=	25	9	7	12	Szeghalom	.
892 Nyíregyháza	.	=	24	8	7	11	Kőrösczakál	.
788 Kisvárda	.		25	10	7	11	Tiszaroff	.
Mátészalka	.	p	25	10	5		Poroszló	.
Tiszabecs	.		25	7			Karcag	.
Váo	.	p	24	13	7		Hortobágy	.
Gödöllő	.	p	23	12	9		Polgár	.
Lőrinci	.		24	9	5		Hajdúdorog	.
Gyöngyös	.	p	25	10	9		Nyírlugos	.
Balassagyarmat	.	p	24	9	7		Csenger	.
755 Salgótarján	.		24	12	7		Vásárosnamény	.
Galyatető (932 m)	.		20	11			Záhony	.
851 Kékestető (1000 m)	.		16	10	8	9	Királyrét	.
Mátraháza (672 m)	.						Romhány	.
865 Eger	.		24	9	6	10	Borsodnádasd	.
Putnok	.		24	6	6		Jósvafő	.
Lillafüred	.		22	9			Szendrőlád	.
772 Miskolc	.	=	25	8	7	10	Hidasnémeti	.
Füged	.		25	8	6		Tokaj	.
778 Sárospatak	.	=	24	10	6	10	Szentendre	.

IDŐJÁRÁSI HELYZET 1969. szeptember 10. 00 GMT.

0 500 1000 k.m

Szintvonalak: 500, 1000 és 1500 m



15344868 VONCHM 1511/10

1020

1015 1010

IDŐJÁRÁSI NAPIJELENTÉS

ЕЖЕДНЕВНЫЙ МЕТЕОРОЛОГИЧЕСКИЙ БЮЛЛЕТЕНЬ • DAILY WEATHER REPORT
BULLETIN QUOTIDIEN DE TEMPS • TÄGLICHER WETTERBERICHT

KIADJA AZ ORSZÁGOS METEOROLÓGIAI INTÉZET
BUDAPEST II. KITAIBEL PÁL UTCA 1
TELEFON: KÖZPONT: 353-500, IDŐJELZŐ OSZT.: 150-410

MEGJELENIK NAPONKÉNT • ELŐFIZETÉSI ÁRA
A POSTAI KÖLTSÉGGEL EGYÜTT NEGYEDÉVRE 60, Ft
KIADÁSÉRT FELEL AZ INTÉZET IGAZGATÓJA

82. évfolyam 254. szám. + Budapest + 1969. szeptember 11. csütörtök

Az időjárás helyzet ma reggel és a várható időjárás:

Miután Kelet-Európa keleti része fölött néhány napon át északi, északkeleti szél fujt, olyan erős lehülés következett be, hogy az elmúlt két csendes és derült éjszakán már jelentős területen fagypontra szállt le a hőmérséklet. Ezzel egyidőben a koraőszi déli, délnyugati melegáramlással Közép- és Nyugat-Európán át egészen Skandinávia északi részéig felhatolt a szubtrópusi meleg levegő. Ebben egy kiterjedt zóna található, amelyben éjjel is, de főként nappal záporok, nyáriás zivatarok keletkeznek. Ez a zóna fokozatosan a Kárpát-térségre is kiterjeszkedett, majd péntekre délkelet felé eltávozik és helyét ad egy újabb déli irányú szárazabb melegáramlásnak.

Hazánkban szerdán a Dunántúl nyugati felében csak 1, 5 órán át sütött a nap, máshol 6, 11 órás napfénytartamot mértek. A hőmérséklet napközben 22, 27 fokig emelkedett. Csütörtök hajnalra 8, 16 fokig hült le a levegő. Szerdán délelőtt Zalaegerszeg környékén, majd Szombathely vidékén keletkezett zivatar. Később délután a nyugati megyékben újra kezdődött a zápor, zivatartevékenység, ami reggelre Győr, Siófok, Marcali, Barcs vonalig jutott előre. Ebben a térségben csaknem mindenütt esett 1, 2 mm eső, de Kőszegen 7, Keszthelyen pedig 10 mm-t mértek. Csütörtökön délelőtt nyugaton és délen esők, záporok, zivatarok keletkeztek, emiatt ott a hőmérséklet csak 16, 20 fokot ért el, máshol ebben az időpontban 20, 23 fokot mértek.

Ma 12 órakor a hőmérséklet Budapesten 21 fok, a tengerszintre átszámított légnyomás 765 mm, alig változik.

A Balaton vizének hőmérséklete Siófoknál 11 órakor 20 fok volt.

Várható időjárás péntek estig:

Változó mennyiségű felhőzet, csütörtökön több helyen, pénteken legfeljebb néhány helyen - inkább csak délkeleten - esővel, zivatarral.

Éjjel gyenge légáramlás, napközben kissé megélénkülő, változó irányú szél. Hajnalban párásság, a nyugati megyékben helyenként köd.

Várható legalacsonyabb éjszakai hőmérséklet: 10, 15,

legmagasabb nappali hőmérséklet pénteken: 19, 24 fok között.

Dr. Tóth Pál/s.k.

Távolabbi kilátások hétfőig:

Legalacsonyabb hajnali hőmérsékletek 10-15 fok között. Legmagasabb nappali hőmérsékletek eleinte 23, a Tiszántúlon 25 fok körül, később országszerte 20 fok körül. Jelentős mennyiségű /legalább 5 mm/ eső az ország területének 60 százalékán várható.

TÁVELŐREJELZŐ CSOPORT

A hőmérséklet napi középértéke és eltérése a 90 évi átlagtól /Budapesten/:

1969. IX. 10.: 18,7 °C, +0,7 °C.

1871 óta ezen a napon Budapesten előfordult:

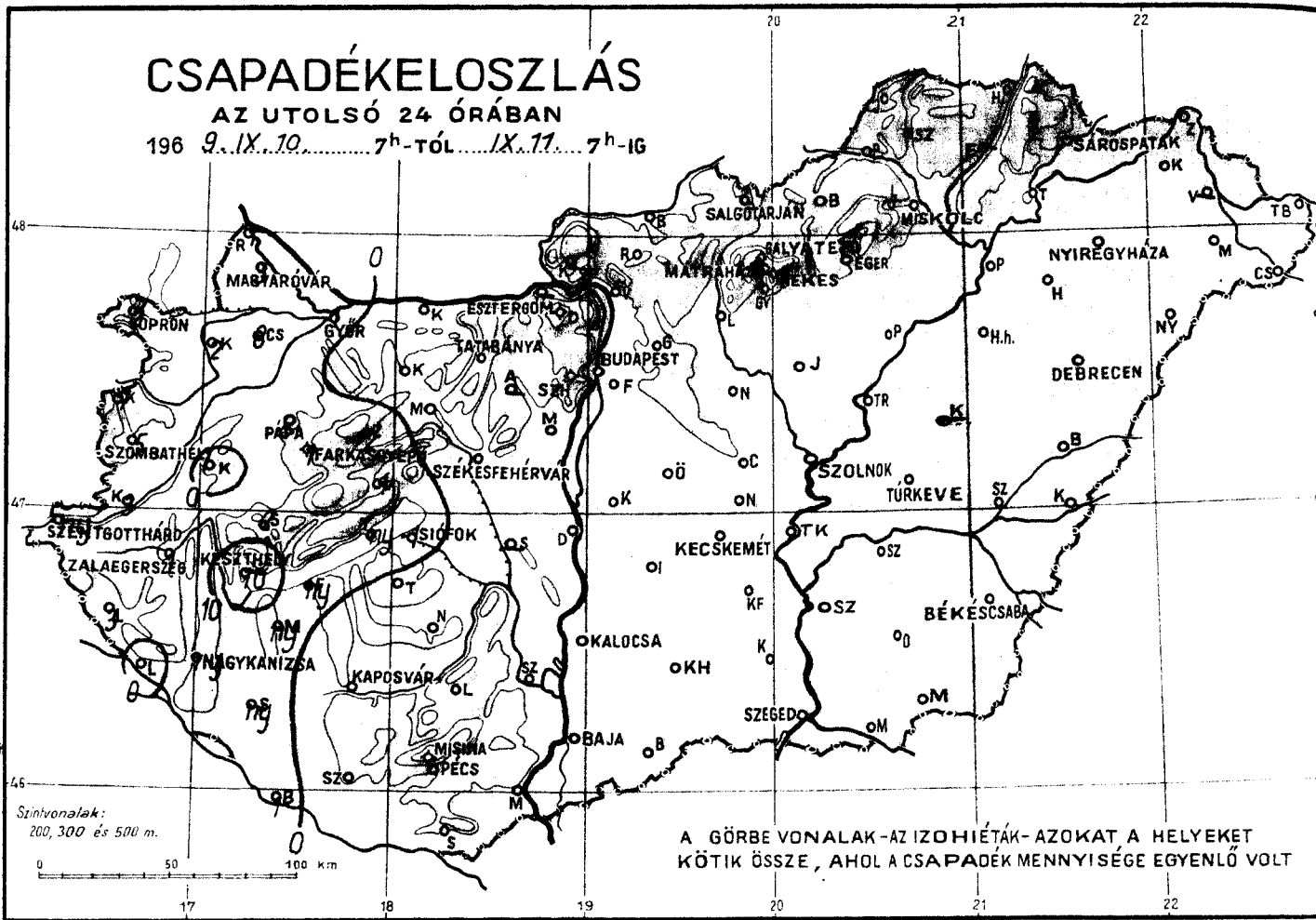
legmagasabb hőmérséklet: 34,6 °C /1928/ legalacsonyabb hőmérséklet: 5,5 °C /1920/

*Csornán és Pápán 8,

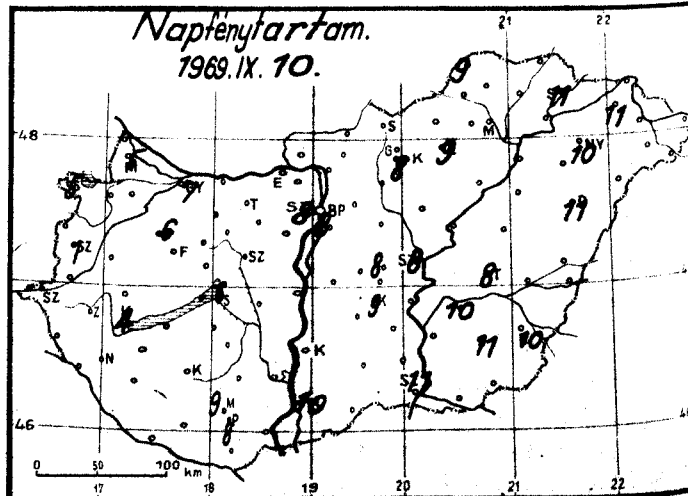
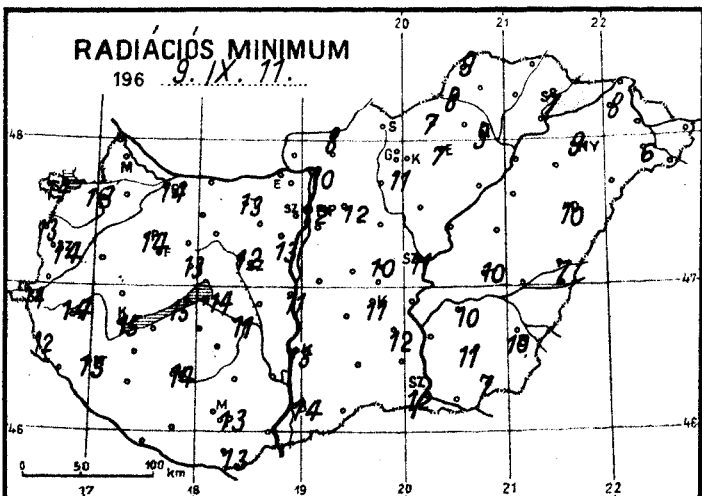
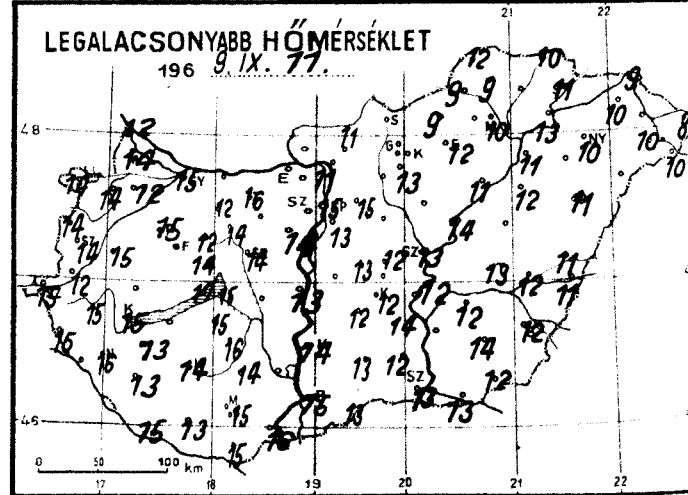
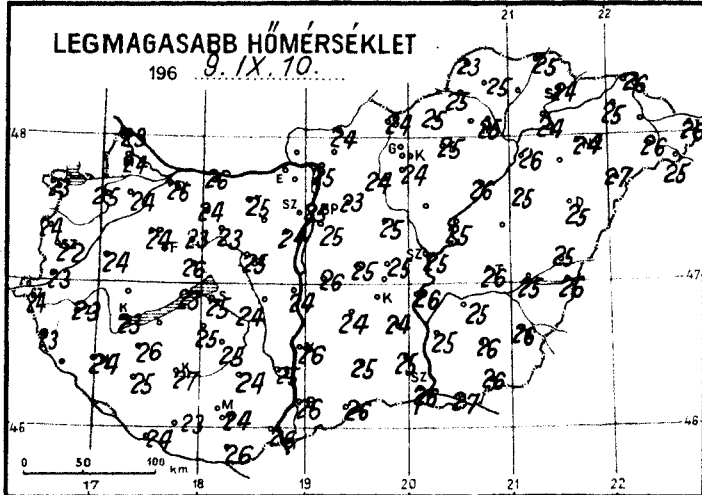
CSAPADÉKELOSZLÁS

AZ UTOLSÓ 24 ÓRÁBAN

196 9. IX. 10. 7^h-TÓL 10. IX. 7^h-IG



A GÖRBE VONALAK-AZ ISOHIÉTÁK-AZOKAT A HELYEKET KÖTIK ÖSSZE, AHOL A CSAPADÉK MENNYISÉGE EGYENLŐ VOLT

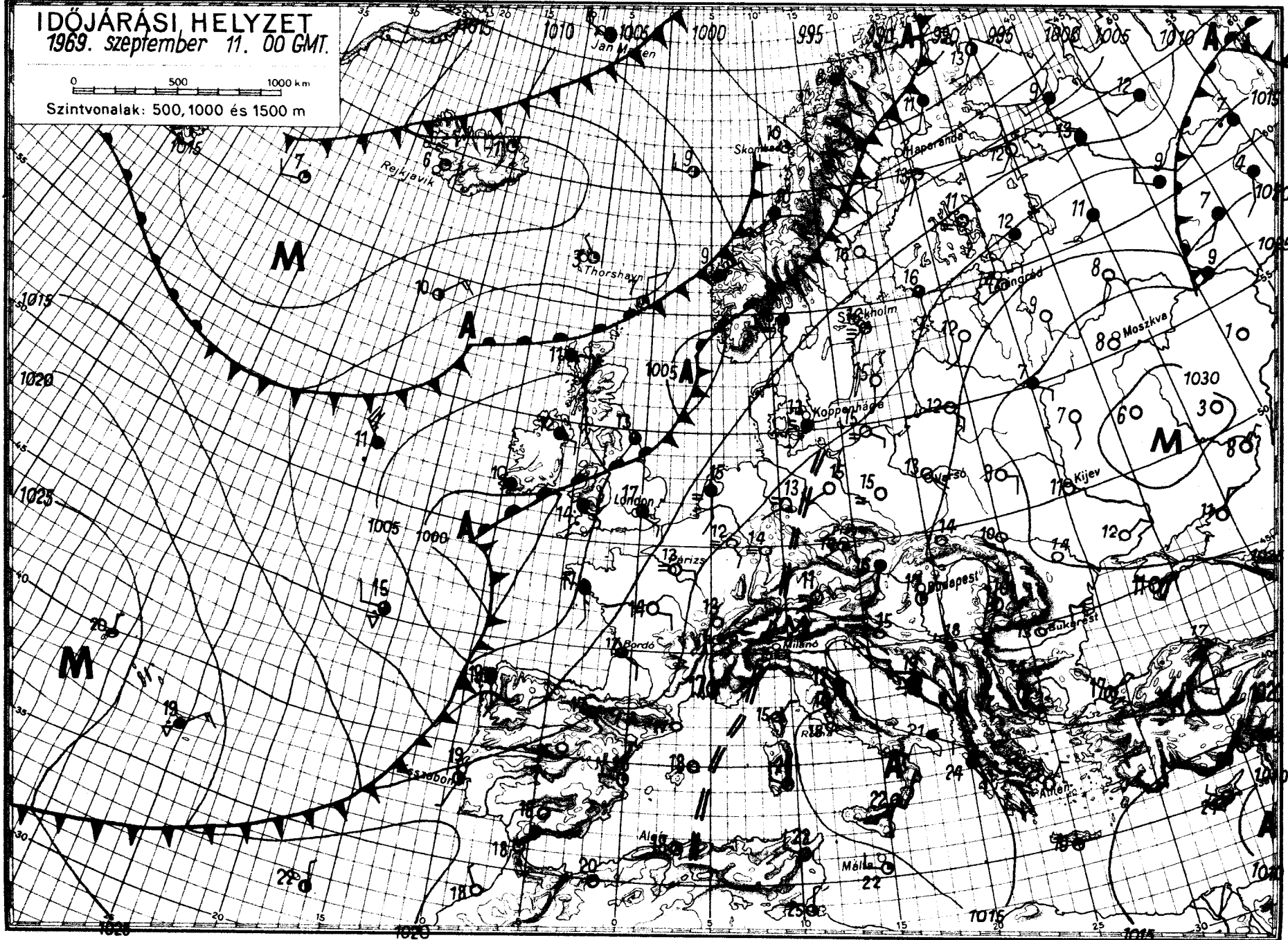


1969. szeptember, 11. csütörtök nap	Az utolsó 24 óra adatai						24 órai csapadék mm				
	Csapadék (mm)		Hőmérsékleti szélsőségek			Napsütés (óra) tegnap					
			tegnapi nappali max.	éjszakai min.	min. 5 cm-en						
12815 Magyaróvár	5		24	14	-	5			Rajka	1	
822 Győr	1		26	15	14	7			Kapuvár	2	III
825 Pápa	8	V	24	15	14	6			Csorna	8	
805 Sopron	2	R	23	14	14	5			Komárom	.	
812 Szombathely	5	R	22	14	14	1			Káld	.	
910 Szentgotthárd	ny	R	24	15	14				Kőszeg	7	R
915 Zalaegerszeg	1	R	23	15	14				Kőrmend	3	
Lenti	3		23	15	12				Letenye	.	
925 Nagykanizsa	ny	Z	24	16	15				Sümege	2	
920 Keszthely	10	V	23	15	15	4			Ziro	2	
Tihany	ny	V	23	17	15				Kisbér	.	P
935 Siófok	1	=	25	15	14	6			Mór	.	
942 Pécs	.	Z	24	15	13	8			Alcsút	.	
941 Misinatető (534 m)	.		22	13	13	9			Esztergom	.	
Siklós	.		26	15	13				Dobogókő	.	
827 Farkasgyepű (400 m)	1		22	14	12				Fonyód	ny	
Veszprém	1		26	14	13				Tab	.	
833 Tatabánya	.		25	16	13				Sárbogárd	.	
839 Budapest (Ferihegy)	.	=	25	13	-				Lengyel	.	
840 Budapest OMI	.		25	15	12	8			Nagykőnyi	.	
841 Budapest (Szabadság, 474 m)	.	A	23	13	10	8			Marcali	ny	
Martonvásár	.		24	14	13				Somogyuszob	ny	
835 Székesfehérvár	.		25	14	12				Kaposvár	.	A
Dunajváros	.		24	13	11				Barcs	1	
Szekszárd	.	P	25	-	-				Szigetvár	.	
Mohács	.		26	16					Bácsalmás	.	
960 Baja	.		26	15	14	10			Kiskunhalas	.	
955 Kalocsa	.		26	14	13				Izák	.	
Cegléd	.	P	25	12	10	8			Kunsztmiklós	.	
860 Szolnok	.		25	13	11	8			Örkény	.	
970 Kecskemét	.		24	12	11	9			Nagykátá	.	PP
Kiskunfélegyháza	.		25	14	12				Jászapáti	.	PP
982 Szeged	.		26	13	12	11			Tiszakécske	.	
Mezőhegyes	.		26	12	7				Nagykőrös	.	
Orosháza	.		26	14	11	11			Kistelek	.	
990 Békéscsaba	.		26	12	10	10			Makó	.	
875 Turkeve	.		26	13	10	8			Szentes	.	
Berettyóújfalu	.	P	25	11	7				Szarvas	.	
888 Bócsa	.		25	11	10	11			Szeghalom	.	P
892 Nyíregyháza	.		24	10	9	10			Kőröszczakál	.	
788 Kisvárd	.		25	10	8	11			Tiszaroff	.	
Mátészalka	.	P	26	10	6				Poroszló	.	P
Tiszaecs	.		26	8					Karcag	.	
Vác	.	P	25	11	10				Hortobágy	.	
Gödöllő	.		23	15	12				Polgár	.	
Lőrinci	.	P	24	-	-				Hajdúdorog	.	
Gyöngyös	.		24	13	11				Nyírlugos	.	
Balassagyarmat	.	P	24	11	8				Csenger	.	P
755 Salgótarján	.		24	-	-				Vásárosnamény	.	
Galyatető (932 m)	.		19	13					Záhony	.	
851 Kékestető (1000 m)	.		18	12	10	8			Királyrét	.	
Mátraháza (672 m)	.								Romhány	.	
865 Eger	.		25	12	7	9			Borsodnádásd	.	
Putnok	.		25	9	8				Jósvafő	.	
Lillafüred	.		23	11					Szendrőlád	.	
772 Miskolc	.	=	25	10	9	-			Hidasnémeti	.	
Füged	.								Tokaj	.	
778 Sárospatak	.		24	11	7	11			Szentendre	.	

IDŐJÁRÁSI HELYZET 1969. szeptember 11. 00 GMT.

0 500 1000 km

Szintvonalak: 500, 1000 és 1500 m



IDŐJÁRÁSI NAPIJELENTÉS

ЕЖЕДНЕВНЫЙ МЕТЕОРОЛОГИЧЕСКИЙ БЮЛЛЕТЕНЬ • DAILY WEATHER REPORT
BULLETIN QUOTIDIEN DE TEMPS • TÄGLICHER WETTERBERICHT

KIADJA AZ ORSZÁGOS METEOROLÓGIAI INTÉZET
BUDAPEST II. KITAIBEL PÁL UTCA 1
TELEFON: KÖZPONT: 353-500, IDŐJELZŐ OSZT.: 150-410

MEGJELENIK NAPONKÉNT • ELŐFIZETÉSI ÁRA
A POSTAI KÖLTSÉGGEL EGYÜTT NEGYEDÉVRE 60, Ft
KIADÁSÉRT FELEL AZ INTÉZET IGAZGATÓJA

82. évfolyam 255. szám.

+ Budapest +

1969. szeptember 12. péntek

Az időjárás helyzet ma reggel és a várható időjárás:

Dél-és Nyugat-Európán át folytatódik a szubtrópusi eredetű meleg levegő áramlása kontinensünk középső területei fölé. Hatására jelentős melegedés következett be Spanyol- és Franciaországban. Az elmúlt napon a hőmérséklet csúcserő értéke 4-6 fokkal volt magasabb az utóbbi évek átlagánál. A délutáni órákra általában 26, 29, de több helyen 30 fokig melegedett fel a levegő. Várható, hogy a meleg levegő uralma fokozatosan Közép-Európa fölé is kiterjed.

Hazánkban csütörtökön az erősen felhős Dunántúlon, főként a nap eső felében több helyen volt még kisebb záporosó. Az ország keleti felében általában változóan felhős volt az ég és 3, 7 órán át sütött a nap. A hőmérséklet napközben a nyugati és délnyugati határvidéken 20, 24, máshol 23, 26 fokig emelkedett. Pénteken hajnalban 10, 15 fokig hült le a levegő. Délelőtt felhős, párás idő volt, a hőmérséklet 11 órakor 19, 24 fok között váltakozott.

Ma 12 órakor Budapesten a hőmérséklet 22 fok volt, a tengerszintre átszámított légnyomás 764 mm, alig változik.

A Balaton vizének hőmérséklete Siófoknál 11 órakor 20 fok volt.

Várható időjárás szombat estig:

Változóan felhős, az évszakhoz képest meleg idő, valószínűleg eső nélkül. Mérsékelt szél.

Reggeli páráság, egy-két helyen köd.

Várható legalacsonyabb éjszakai hőmérséklet: 10, 15 fok között,
legmagasabb nappali hőmérséklet szombaton: 25 fok körül.

Dunay Sándorné s.k.

4

A hőmérséklet napi középértéke és eltérése a 90 évi átlagtól /Budapesten/:

1969. IX. 11.: 20,1 C°, +2,3 C°.

1871 óta ezen a napon Budapesten előfordult:

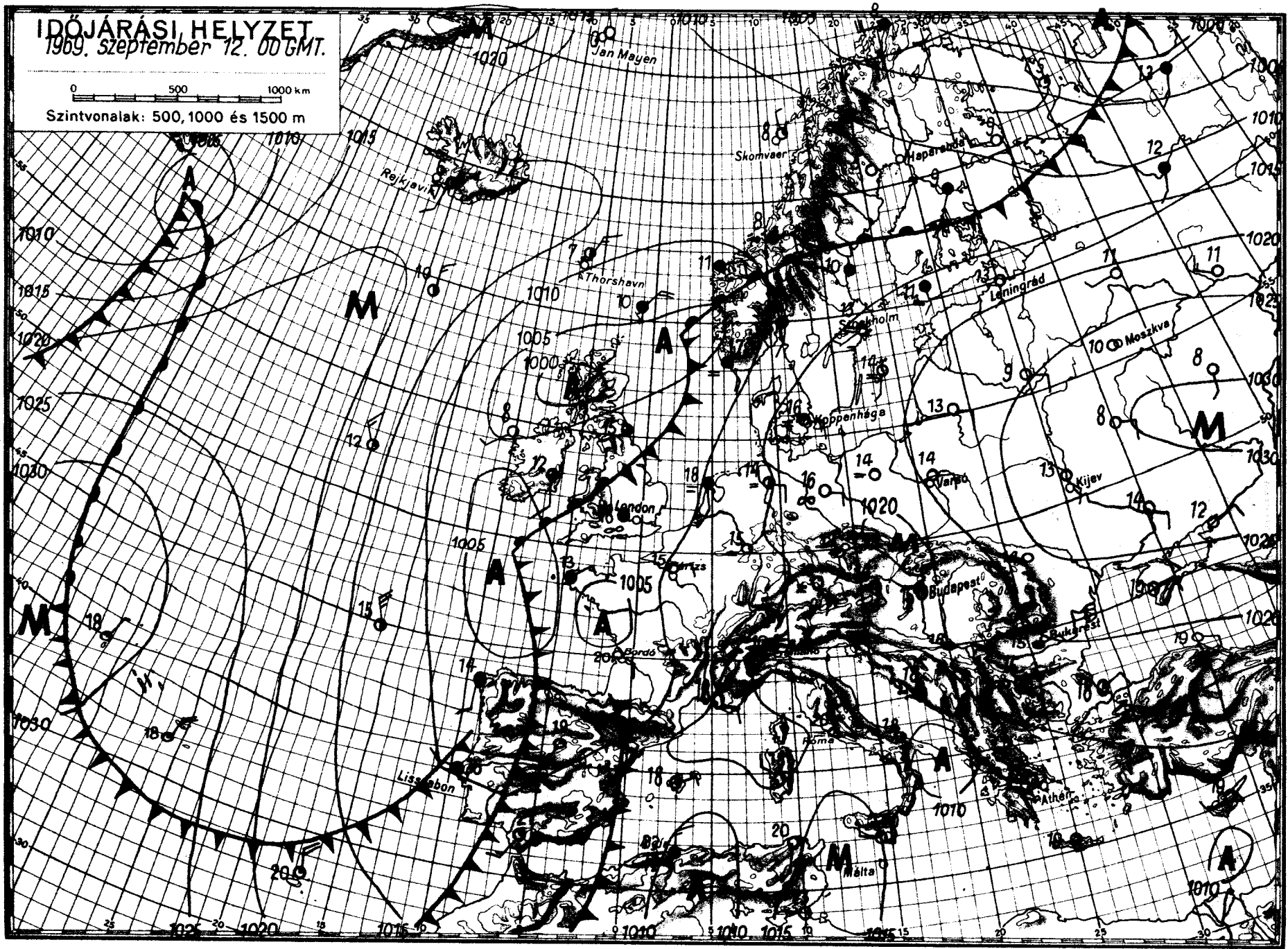
legmagasabb hőmérséklet: 32,7 C° /1947/
legalacsonyabb hőmérséklet: 6,5 C° /1885/

IDŐJÁRÁSI HELYZET

1969. Szeptember 12. 00 GMT.

0 500 1000 km

Szintvonalak: 500, 1000 és 1500 m



IDŐJÁRÁSI NAPIJELENTÉS

ЕЖЕДНЕВНЫЙ МЕТЕОРОЛОГИЧЕСКИЙ БЮЛЛЕТЕНЬ • DAILY WEATHER REPORT
BULLETIN QUOTIDIEN DE TEMPS • TÄGLICHER WETTERBERICHT

KIADJA AZ ORSZÁGOS METEOROLÓGIAI INTÉZET
BUDAPEST II. KITAIBEL PÁL UTCA 1
TELEFON: KÖZPONT: 353-500, IDŐJELZŐ OSZT.: 150-410

MEGJELENIK NAPONKÉNT • ELŐFIZETÉSI ÁRA
A POSTAI KÖLTSÉGGEL EGYÜTT NEGYEDÉVRE 60,- Ft
KIADÁSÉRT FELEL AZ INTÉZET IGAZGATÓJA

82. évfolyam 256. szám.

+ Budapest +

1969. szeptember 13. szombat

Az időjárás helyzet ma reggel és a várható időjárás:

Szárazföldünk nagy része fölött déli, délkeleti légáramlás alakult ki és egymást követik a földközi-tengeri nedves és a Délkelet-Európa, valamint Kis-Ázsia felől érkező száraz levegő hullámai. Így Európa középső részein változóan felhős, az évszakhoz képest meleg az idő, az Alpok térségében és a Kárpát-medence nyugati felén szórványos esők, záporok alakulnak ki. Erősen felhős, hűvös, sokfelés szeles esős az idő a délről áramló meleg, valamint az Atlanti-óceán felől beszivárgó hűvös levegő találkozásának zónájában, Skandináviában és szárazföldünk nyugati államaiban. Ezzel szemben tovább tart a derült, napos, száraz idő Kelet-Európa legnagyobb részén.

Hazánk fölött pénteken változóan felhős volt az ég. A délutáni és éjszakai órákban a Dunántúlon és a Duna-Tisza-közének déli felén szórványos záporok, zivatarok voltak. A lehullott csapadék azonban csak Csornán ért el jelentősebb mennyiséget, 7 mm-t. A kora délutáni órákra 22-27 fokig melegedett fel a levegő. Ma hajnalra általában 11 - 16, északkeleten helyenként 9-11 fokig süllyedt a hőmérséklet. Ma délelőtt északkeleten derült, az ország középső részein változóan, délen és nyugaton erősen felhős volt az ég. A nyugati megyékből szórványos esőket jelentettek. 11 órára 19-23 fokig melegedett a levegő.

Ma 12 órakor Budapesten a hőmérséklet 22 fok, a tengerszintre átszámított légnyomás 763 mm, alig változik.

A Balaton vizének hőmérséklete 11 órakor Siófoknál 20 fok volt.

Várható időjárás vasárnap estig:

Északkeleten kevés felhő, eső valószínűleg nem lesz.

Az ország többi részén változóan felhős idő, főként a nyugati, délnyugati megyékben szórványosan előforduló kisebb esőkkel, záporokkal, egy-két helyen zivatarral.

Időnként megélénkülő délkeleti, déli szél.

Az évszakhoz képest meleg idő tovább tart.

Várható legalacsonyabb éjszakai hőmérséklet: 11, 16,

legmagasabb nappali hőmérséklet vasárnap: 22-27 fok között.

Vissy Károly s.k.

A hőmérséklet napi középértéke és eltérése a 90 évi átlagtól /Budapesten/:

1969. IX. 12.:

20,8 C°,,

+3,4 C°.

1871 óta ezen a napon Budapesten előfordult:

legmagasabb hőmérséklet: 32,6 C° /1947/

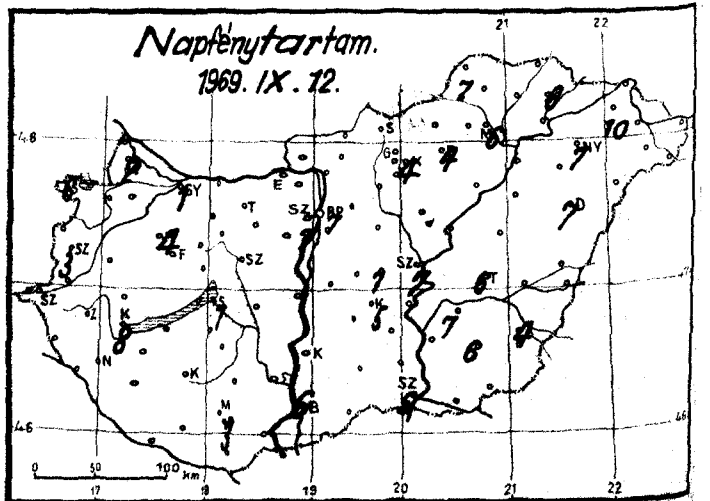
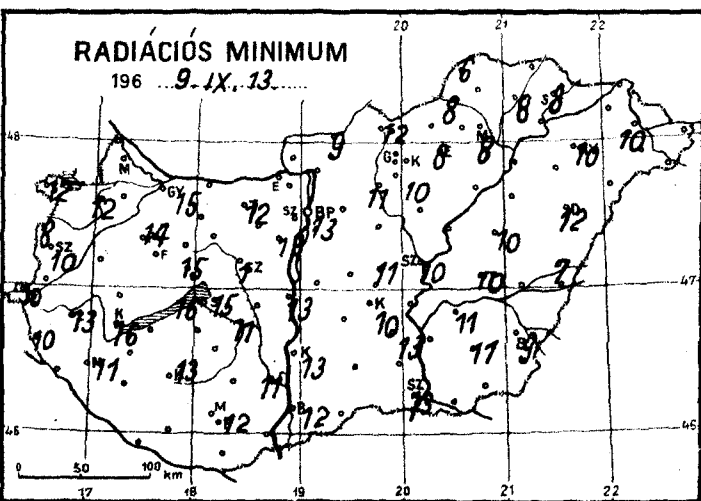
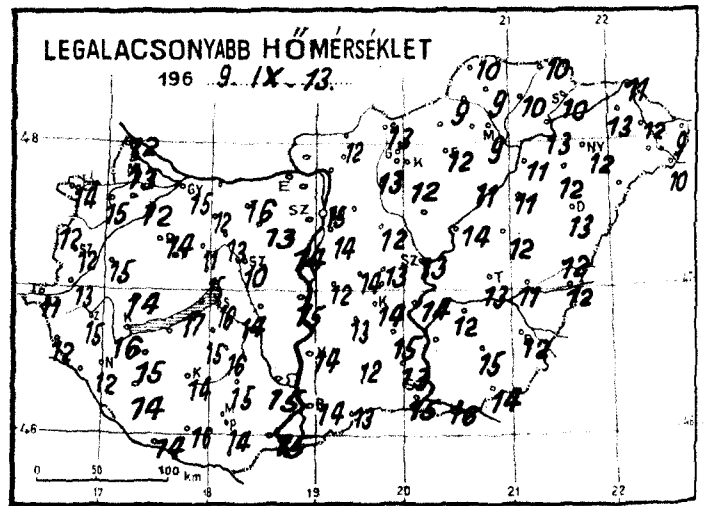
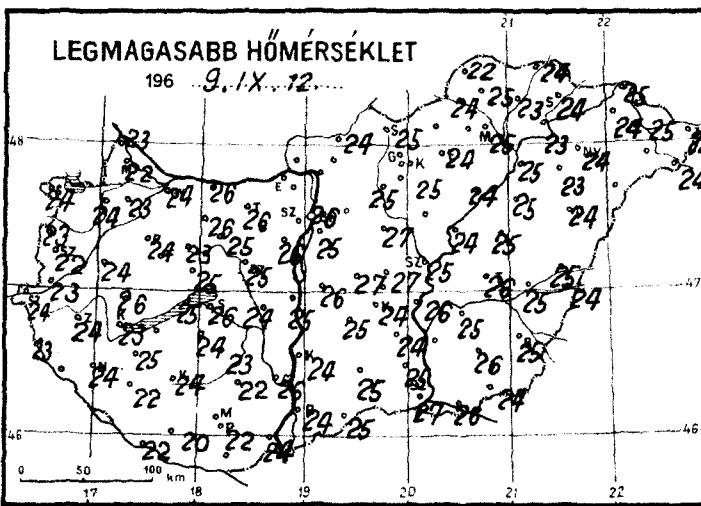
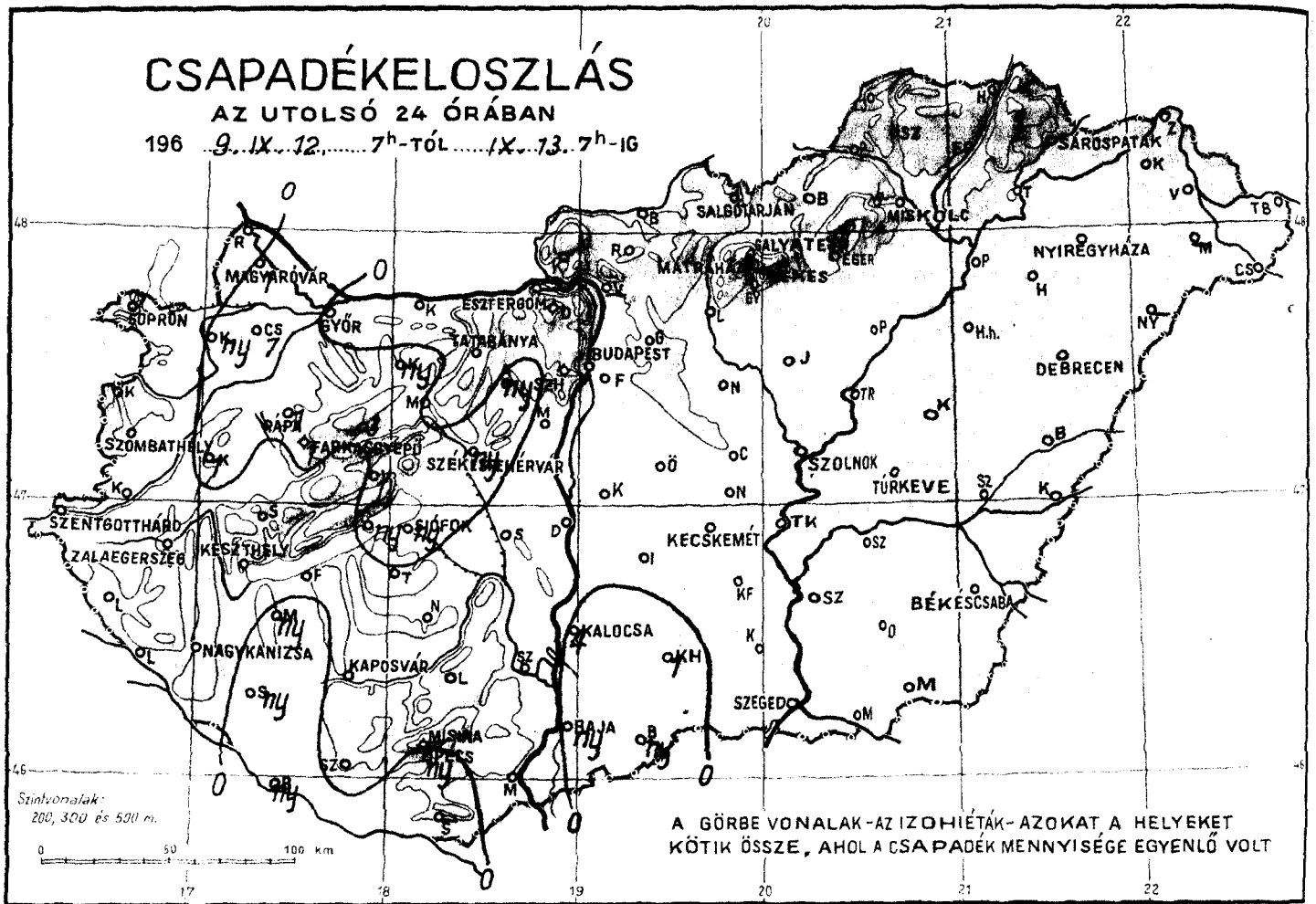
legalacsonyabb hőmérséklet: 5,7 C° /1911/

69.516.

CSAPADÉKELOSZLÁS

AZ UTOLSÓ 24 ÓRÁBAN

196. 9. IX. 12. 7^h-TÓL IX. 13. 7^h-IG



...1969...szeptember ...13.nap...szombat....	Az utolsó 24 óra adatai						24 órás csapadék mm	
	Csapadék (mm)		Hőmérsékleti szélsőségek			Napsütés (óra) tegnap		
			tegnapi nappali max.	éjszakai min.	min. 5 cm-en			
12815 Magyaróvár	1	=	22	13	-	2	Rajka	.
822 Győr	.	R	24	15	15	1	Kapuvár	ny
825 Pápa	1	R	24	14	14	4	Csorna	7
805 Sopron	.	=	24	14	12	6	Komárom	.
812 Szombathely	.	=	22	12	10	3	Káld	1
910 Szentgotthárd	.	∇	24	11	10		Kőszeg	.
915 Zalaegerszeg	.	=	24	15	13		Körmend	.
Lenti	.		23	12	10		Letenye	.
925 Nagykanizsa	.	=	24	12	11		Sümeg	.
920 Keszthely	.		23	16	16	8	Ziro	3
Tihany	ny		25	17	16		Kisbér	ny
935 Siófok	ny	∇	26	16	15	7	Mór	.
942 Pécs	ny		22	14	12	3	Alcsút	1
941 Misinatető (534 m)							Esztergom	.
Siklós							Dobogókő	.
827 Farkasgyepű (400 m)	1		22	15	12		Fonyód	.
Veszprém	1		25	15	15		Tab	.
833 Tatabánya	.		26	16	12		Sárvíz	.
839 Budapest (Ferihegy)	.		25	14	-		Lengyel	.
840 Budapest OMI	.		26	15	13	7	Nagykónyi	.
841 Budapest (Szabadság, 474 m)	.	P	24	13	11	7	Márcali	ny
Martonvásár	.		26	14	13		Somogyuszob	ny
835 Székesfehérvár	ny	∇	25	10	7		Kaposvár	.
Dunajváros	.		25	15	13		Barcs	ny
Szekszárd	.	P	26	15	11		Szigetvár	.
Mohács	.	P	24	15			Bácsalmás	ny
960 Baja	ny	∇	24	14	12	6	Kiskunhalas	1
955 Kalocsa	4		24	14	13		Izsák	.
Cegléd	.	P	27	13	11	7	Kunsztmiklós	.
860 Szolnok	.	=	25	13	10	7	Órkény	.
970 Kepekmet	.	=	24	14	10	5	Nagykátá	.
Kiskunfélegyháza	.		24	15	13		Jászapáti	.
982 Szeged	.		27	15	13	5	Tizsakécske	.
Mezőhegyes	.		25	14	-		Nagykőrös	.
Orosháza	.		26	15	11	6	Kistelek	.
990 Békéscsaba	.		25	12	9	4	Makó	.
875 Túrkeve	.		26	13	10	6	Szentes	.
Berettyóújfalu	.	P	25	12	7		Szarvas	.
888 Debrecen	.		24	13	12	7	Szeghalom	.
892 Nyíregyháza	.		24	12	10	7	Kőrösszakál	.
788 Kisvárda	.		24	13	10	10	Tiszaroff	.
Mátészalka	.						Poroszló	.
Tiszabecs	.		25	9			Karcag	.
Vác	.						Hortobágy	.
Gödöllő	.		24	14	12		Polgár	.
Lőrinci	.	P	25	13	11		Hajdúdorog	.
Gyöngyös	.	P	25	12	10		Nyírlugos	.
Balassagyarmat	.	P	24	12	9		Csenger	.
755 Salgótarján	.	P	25	13	12		Vásárosnamény	.
Galytető (932 m)	.		19	14			Záhony	.
851 Kékestető (1000 m)	.		18	11	10	4	Királyrét	.
Mátraháza (872 m)	.						Romhány	.
865 Eger	.		24	12	8	4	Borsodnádásd	.
Putnok	.	=	24	9	8		Jósvafő	.
Lillafüred	.		22	10			Szendrőlád	.
772 Miskolc	.	=	25	9	8	6	Hidasnémeti	.
Füged	.	P	23	10	8		Tokaj	.
778 Sárospatak	.	=	24	10	8	6	Szentendre	.

IDŐJÁRÁSI NAPIJELENTÉS

ЕЖЕДНЕВНЫЙ МЕТЕОРОЛОГИЧЕСКИЙ БЮЛЛЕТЕНЬ • DAILY WEATHER REPORT
BULLETIN QUOTIDIEN DE TEMPS • TÄGLICHER WETTERBERICHT

KIADJA AZ ORSZÁGOS METEOROLÓGIAI INTÉZET
BUDAPEST II. KITAIBEL PÁL UTCA 1
TELEFON: KÖZPONT: 353-500, IDŐJELZŐ OSZT.: 150-410

MEGJELENIK NAPONKÉNT • ELŐFIZETÉSI ÁRA
A POSTAI KÖLTSÉGGEL EGYÜTT NEGYEDÉVRE 60,- Ft
KIADÁSÉRT FELEL AZ INTÉZET IGAZGATÓJA

82. évfolyam 257. szám. + Budapest + 1969. szeptember 14. vasárnap

Az időjárás helyzet ma reggel és a várható időjárás:

Európában a Brit-szigetek és az Ibériai-félsziget kivételével, az évszakhoz képest meleg időjárás uralkodik. Különösen meleg az idő a Balti-tenger környezetében. Ott a szombaton mért legmagasabb hőmérséklet 7, 8 fokkal magasabb volt a legutóbbi évek átlagánál. Sok a napsütés Lengyelországban és a Szovjetunió európai területének déli részein. Erősen felhős, esős, zivataros az időjárás Olaszországban, Spanyolországban, Franciaországban, valamint Észak-Európában.

Hazánkban szombaton változóan felhős idő volt. Többfelé esett az eső. Baján zivatar is keletkezett. A lehullott csapadék mennyisége általában a csapadéknym és 5 mm között váltakozott, de Lengyelen /Tolna m/ 10 mm-t mértek. A Tiszántúlon 24, 26, az ország többi részén 18, 24 fokos maximumok alakultak ki. Ma hajnalra 10, 16 fokig hűlt le a levegő. Délelőtt országsszerte változóan felhős volt az ég. A déli szél helyenként megélénkült. 11 órára 20, 24 fokig emelkedett a hőmérséklet.

Ma 12 órakor Budapesten a hőmérséklet 22 fok volt, a tengerszintre átszámított légnyomás 761 mm alig változik.

A Balaton vizének hőmérséklete 11 órakor Siófoknál 20 fok volt.

Várható időjárás hétfő estig:

Változó mennyiségű felhőzet.

Elsősorban az ország délnyugati felében helyenként eső, zivatar.

Napközben megélénkülő déli szél.

Hajnalban és reggel többfelé párásság, köd.

Az évszakhoz képest meleg idő.

Várható legalacsonyabb éjszakai hőmérséklet: 11, 16,

legmagasabb nappali hőmérséklet hétfőn: 21, 26 fok között.

Kerényi Nárcisz s.k.

A hőmérséklet napi középértéke és eltérése a 90 évi átlagtól /Budapesten/:

1969. IX. 13.: 18,9 °C, +1,8 °C.

1871 óta ezen a napon Budapesten előfordult:

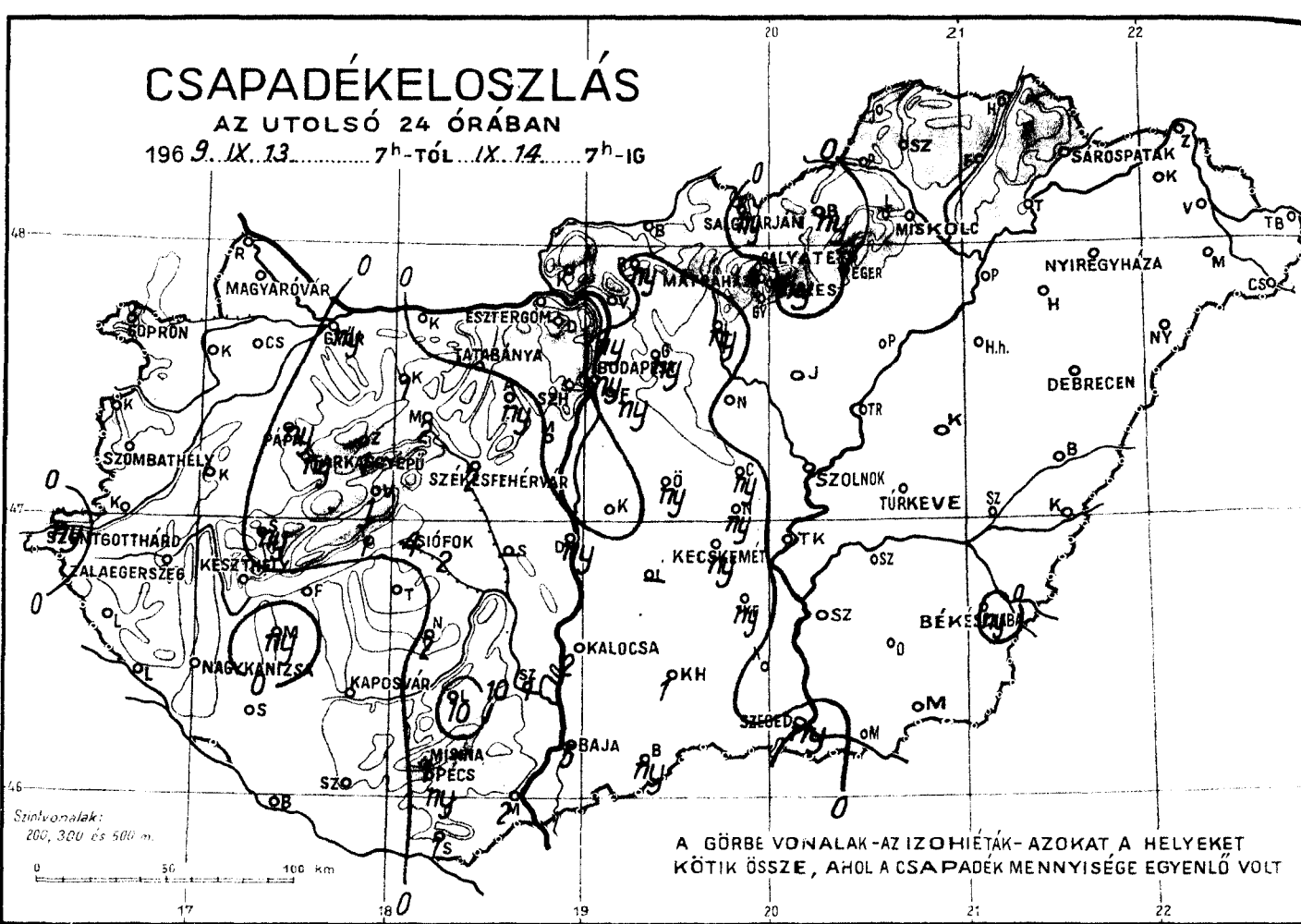
legmagasabb hőmérséklet: 33,9 °C /1947/

legalacsonyabb hőmérséklet: 4,8 °C /1913/

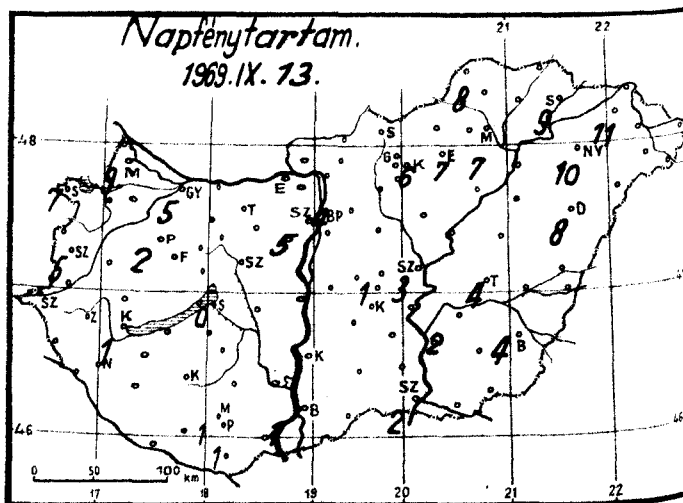
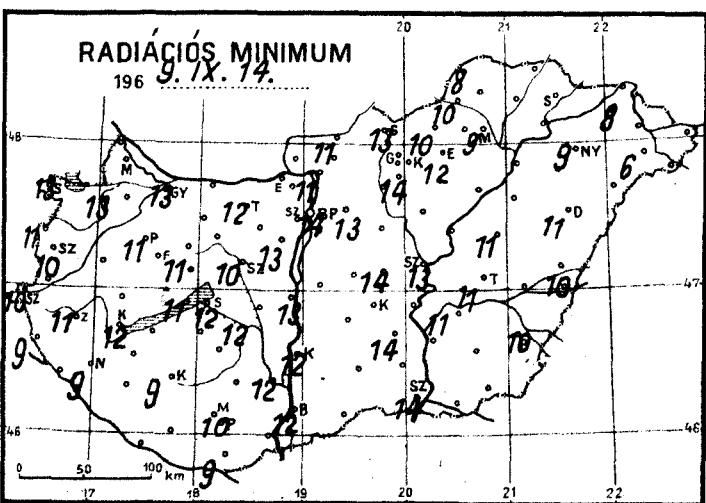
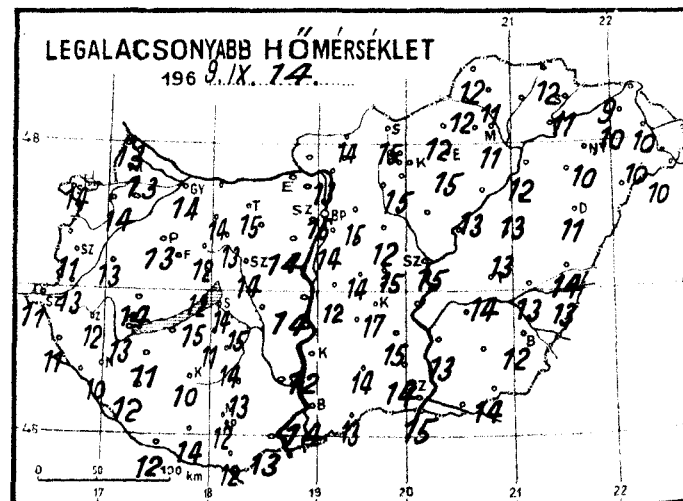
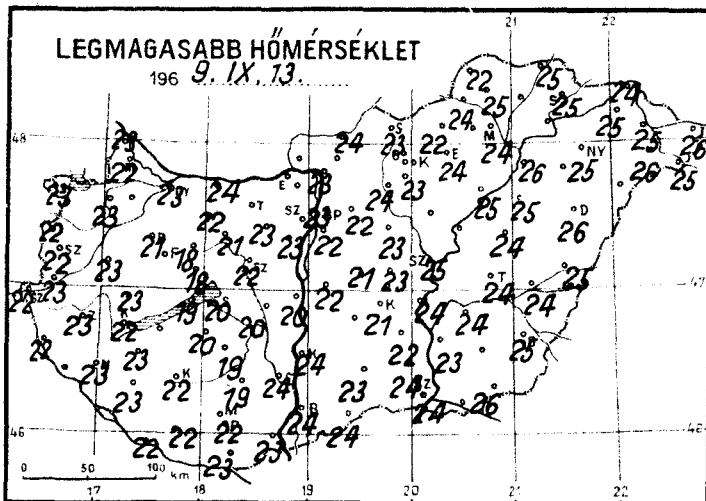
CSAPADÉKELOSZLÁS

AZ UTOLSÓ 24 ÓRÁBAN

196 9. IX. 13. 7^h-TÓL IX. 14. 7^h-IG



A GÖRBE VONALAK-AZ IZOHIÉTÁK-AZOKAT A HELYEKET KÖTIK ÖSSZE, AHOL A CSAPADÉK MENNYISÉGE EGYENLŐ VOLT

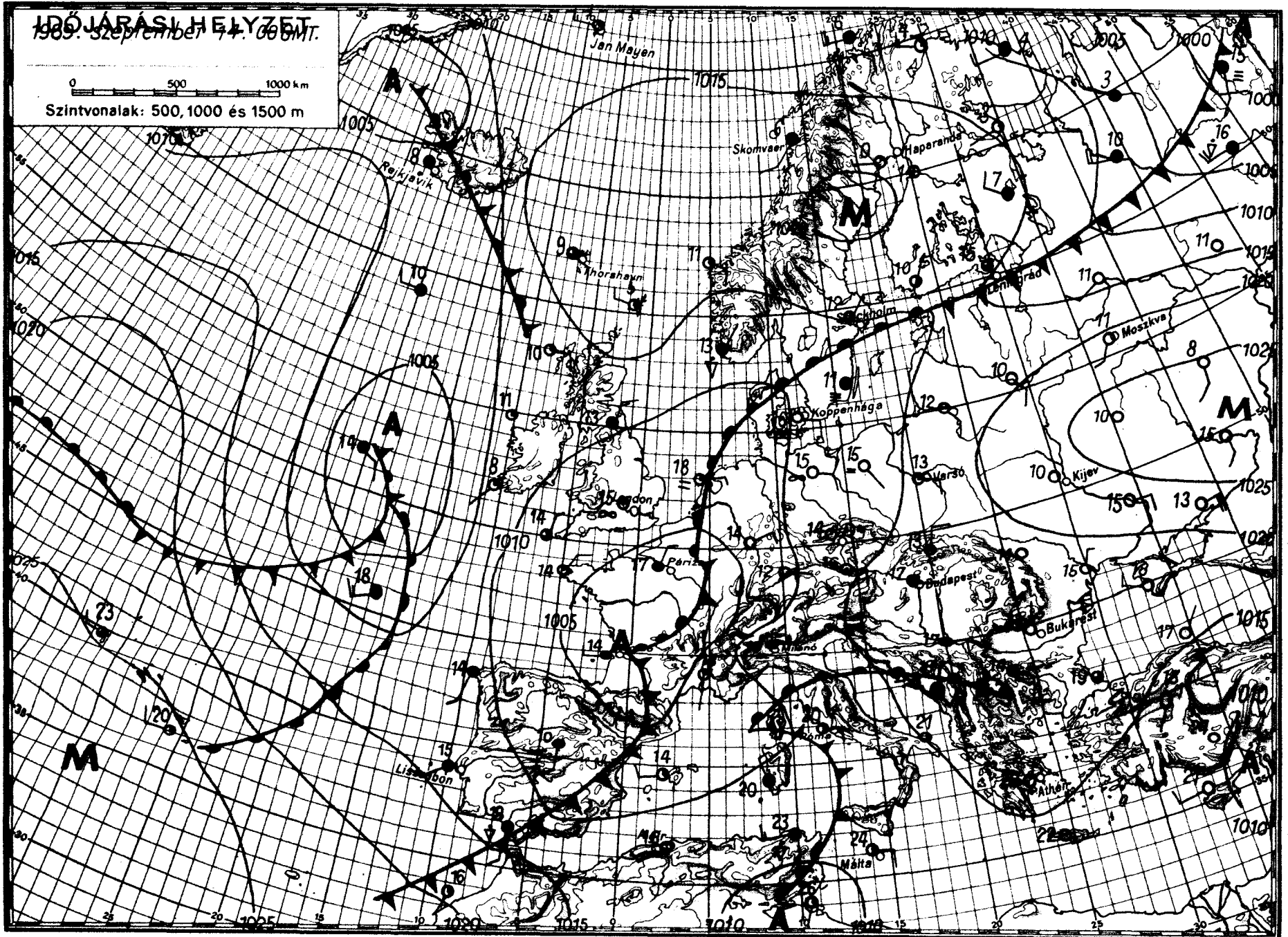


1969. szeptember, 14. nap vasárnap.....	Az utolsó 24 óra adatai						24 órai csapadék mm	
	Csapadék (mm)		Hőmérsékleti szélességek			Napsütés (óra) tegnap		
			tegnapi nappali max.	éjszakai min.	min. 5 cm-en			
12815 Magyaróvár	.	=	22	13	-	9	Rajka	.
822 Győr	ny	∇ =	23	14	13	5	Kapuvár	.
825 Pápa	ny	=	21	13	11	2	Csorna	.
805 Sopron	.		23	14	13	7	Komárom	.
812 Szombathely	.	≡	22	11	10	5	Káld	.
910 Szentgotthárd	ny	≡	22	11	10		Kőszeg	.
915 Zalaegerszeg	.	≡	23	12	11		Körmend	.
Lenti	.		22	11	9		Letenye	.
925 Nagykanizsa	.	≡	23	10	9		Sümeg	ny
920 Keszthely	.	=	22	13	12	1	Ziro	1
Tihany	1		19	15	11		Kisbér	1
935 Siófok	4	=	20	14	12	0	Mór	2
942 Pécs	ny		22	12	10	1	Alcsút	ny
941 Misinatető (534 m)	1		19	14	11	1	Esztergom	-
Siklós	1		23	12	9		Dobogókő	-
827 Farkasgyepű (400 m)	ny		19	14	12		Fonyód	.
Veszprém	1	=	18	12	11		Tab	.
833 Tataháza	-		-	15	12		Sárbogárd	2
839 Budapest (Ferihegy)	ny		22	14	-		Sárhárván	10
840 Budapest OMI	ny		23	16	14	4	Lengyel	2
841 Budapest (Szabadság, 474 m)	.	=-D	21	13	11	5	Nagykónyi	2
Martonvásár	.		23	14	13		Marcali	ny
835 Székesfehérvár	2		22	14	10		Somogyoszob	.
Dunaújváros	ny		20	14	13		Kaposvár	.
Szekszárd	1		24	-	12		Barcs	.
Mohács	2		23	13			Szigetvár	.
960 Baja	5	∇ R	24	14	12	1	Bácsalmás	ny
955 Kalocsa	2		20	12	12		Kiskunhalas	1
Cegléd	ny		23	15	14	1	Izák	-
860 Szolnok	.		25	15	13	3	Kunsztmiklós	.
970 Kecskemét	ny		21	17	-	-	Örkény	ny
Kiskunfélegyháza	ny		22	15	14		Nagykátá	.
982 Szeged	ny	∇	24	15	14	2	Jászapáti	.
Mezőhegyes	.		26	14			Tiszakécske	.
Orosháza	-		-	-			Nagykőrös	ny
990 Békéscsaba	ny		25	12	10	4	Kistelek	.
875 Túrkeve	.		24	14	11	4	Makó	-
Berettyóújfalú	.		25	14	10		Szentes	.
882 Debrecen	.		26	11	11	8	Szarvas	.
892 Nyíregyháza	.		25	10	9	10	Szeghalom	.
788 Kisvárd	.		25	10	8	11	Kőröszakál	.
Mátészalka	.		26	10	6		Tiszaroff	.
Tiszabecs	.		26	-			Poroszló	.
Vác	.		23	13	11		Karcag	.
Gödöllő	ny	∇	22	15	13		Hortobágy	.
Lőrinci	ny		24	-	-		Polgár	.
Gyöngyös	.		23	15	14		Hajdúdorog	.
Balassagyarmat	.		24	14	11		Nyírlugos	-
755 Salgótarján	ny		23	15	13		Csenger	.
Galyatető (932 m)	.		19	15			Vásárosnamény	.
851 Kékestető (1000 m)	ny		17	11	10	6	Záhony	.
Mátraháza (672 m)	-		-	-			Királyrét	-
865 Eger	.		24	15	12	7	Rombány	ny
Putnok	.		24	12	10		Borsodnádásd	ny
Lillafüred	.		23	11			Jósvafő	.
772 Miskolc	.	=	24	11	9	7	Szendrőlád	.
Füged	.		24	11	9		Hidasnémeti	.
778 Sárospatak	.	=	25	11	-	9	Tokaj	.
							Szentendre	ny

IDŐJÁRÁS HELYZET 1989. szeptember 14. 00 GMT.

0 500 1000 km

Szintvonalak: 500, 1000 és 1500 m



IDŐJÁRÁSI NAPIJELENTÉS

ЕЖЕДНЕВНЫЙ МЕТЕОРОЛОГИЧЕСКИЙ БЮЛЛЕТЕНЬ • DAILY WEATHER REPORT
BULLETIN QUOTIDIEN DE TEMPS • TÄGLICHER WETTERBERICHT

KIADJA AZ ORSZÁGOS METEOROLÓGIAI INTÉZET
BUDAPEST II. KITAIBEL PÁL UTCA 1
TELEFON: KÖZPONT: 353-500, IDŐJELZŐ OSZT.: 150-410

MEGJELENIK NAPONKÉNT • ELŐFIZETÉSI ÁRA
A POSTAI KÖLTSÉGGEL EGYÜTT NEGYEDÉVRE 60, Ft
KIADÁSÉRT FELEL AZ INTÉZET IGAZGATÓJA

82. évfolyam 258. szám.

+ Budapest +

1969. szeptember 15. hétfő

Az időjárási helyzet ma reggel és a várható időjárás:

Szárazföldünk nyugati és déli részein változékony, helyenként esős, zivataros az időjárás. A Skandináv- és Ibériai-félszigeten a hőmérséklet 2, 6 fokkal alacsonyabb, mint a legutóbbi 7 év átlaga. A Szovjetunió európai területének nyugati és déli felében tovább tart a meleg nyáris idő. Itt a nappali hőmérséklet eléri a 23, 27 fokot is.

Hazánkban vasárnap napközben változóan felhős volt az ég és 7, 11 órán át sütött a nap. Az esti óráktól kezdve a Dunántúlon helyenként záporosó esett. A lehullott csapadék mennyisége 7 mm alatt maradt. A hőmérséklet napközben 23, 27 fokig emelkedett. Ma hajnalra északkeleten 7, 12, máshol csak 13, 18 fokig hűlt le a levegő. Dél előtt felhős idő volt, nyugaton néhány helyről záporosót jelentettek. A hőmérséklet 11 órára 16, 25 fokig emelkedett.

Ma 12 órakor Budapesten a hőmérséklet 20 fok, a tengerszintre átszámított légnyomás 756 mm, gyengén süllyedő irányzatú.

A Balaton vizének hőmérséklete 11 órakor Siófoknál 19,9 fok volt.

Várható időjárás kedd estig:

Erősen felhős idő, sokfelé eső, néhány helyen zivatar.
Mérsékelt, időnként megélénkülő déli, délkeleti szél.
A nappali hőmérséklet keleten is csökken.

Várható legalacsonyabb éjszakai hőmérséklet: 11, 16,
legmagasabb nappali hőmérséklet kedden: 18, 23 fok között.

Bartha Péterné s.k.

Távolabbi kilátások péntekig:

Legalacsonyabb hajnali hőmérsékletek 10, 15 fok között. Legmagasabb nappali hőmérsékletek 18, 23 fok között. Jelentős mennyiségű /legalább 5 mm/ eső az ország területének 80 %-án várható.

TÁVELŐREJELZŐ CSOPORT

A hőmérséklet napi középértéke és eltérése a 90 évi átlagtól /Budapesten/:

1969. IX.14.: 21,0 C°, +4,1 C°.

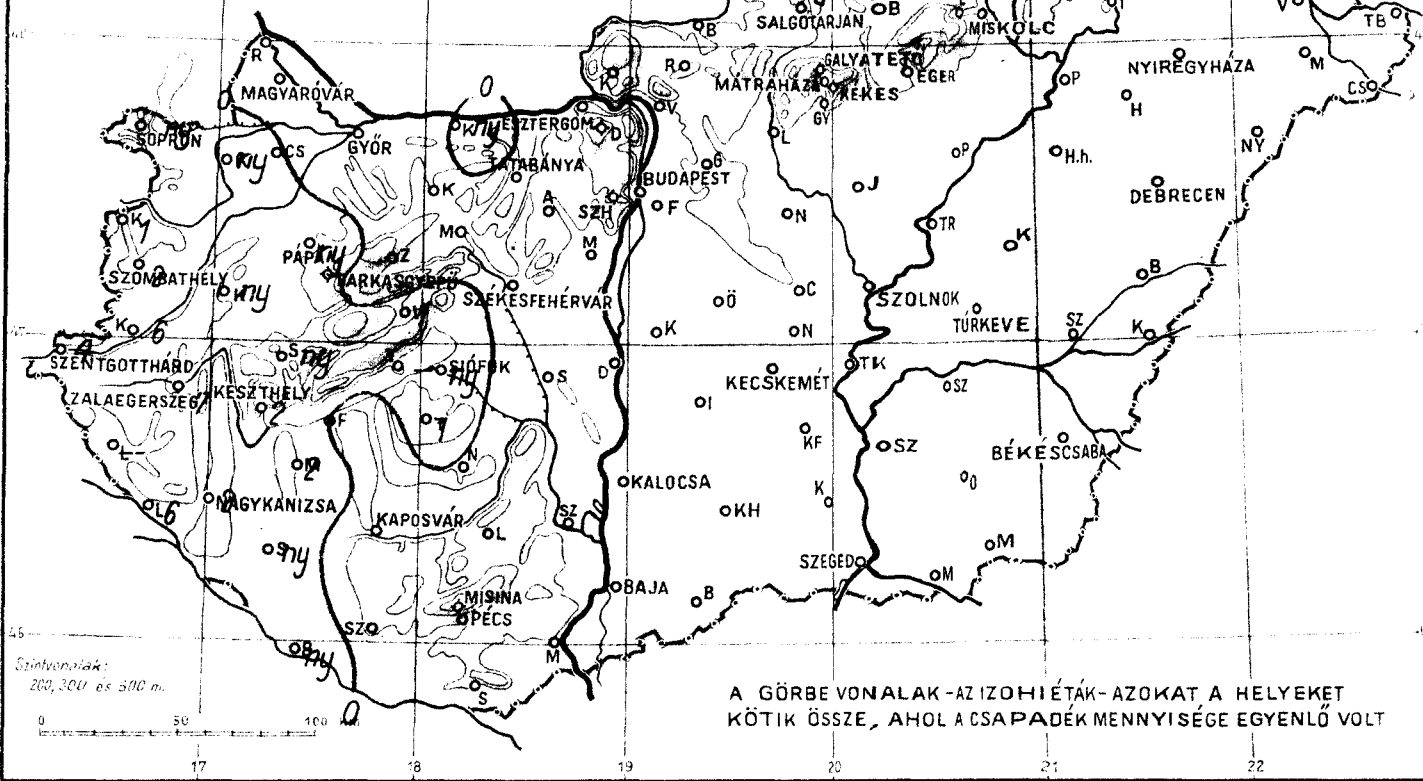
1871 óta ezen a napon Budapesten előfordult:

legmagasabb hőmérséklet: 33,9 C° /1947/
legalacsonyabb hőmérséklet: 5,0 C° /1890/

CSAPADÉKELOSZLÁS

AZ UTOLSÓ 24 ÓRÁBAN

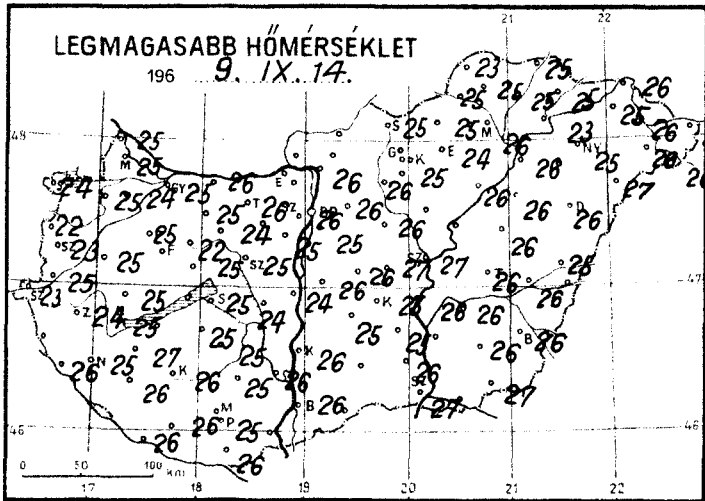
196 9. IX. 14. 7h-TÓL IX. 15. 7h-IG



A GÖRBE VONALAK-AZ IZOHÉTÁK-AZOKAT A HELYEKET KÖTIK ÖSSZE, AHOL A CSAPADÉK MENNYISÉGE EGYENLŐ VOLT

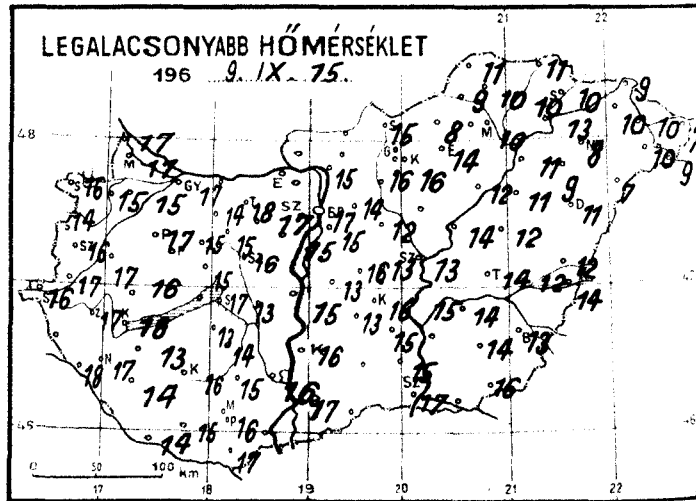
LEGMAGASABB HŐMÉRSÉKLET

196 9. IX. 14.



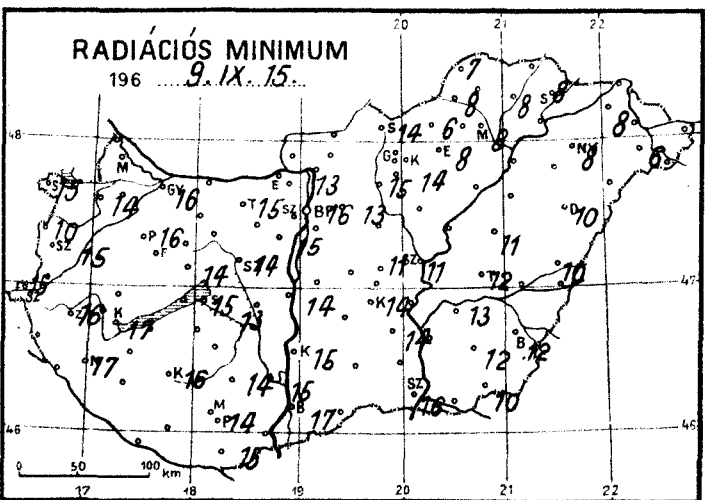
LEGALACSONYABB HŐMÉRSÉKLET

196 9. IX. 15.



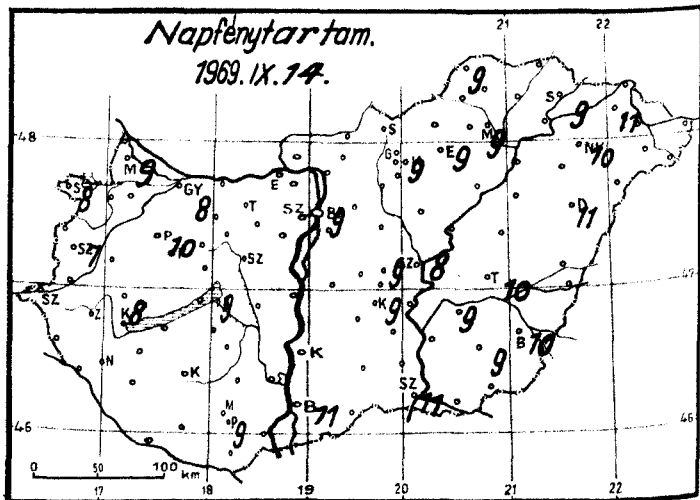
RADIÁCIÓS MINIMUM

196 9. IX. 15.



Napfénytartalom

1969. IX. 14.



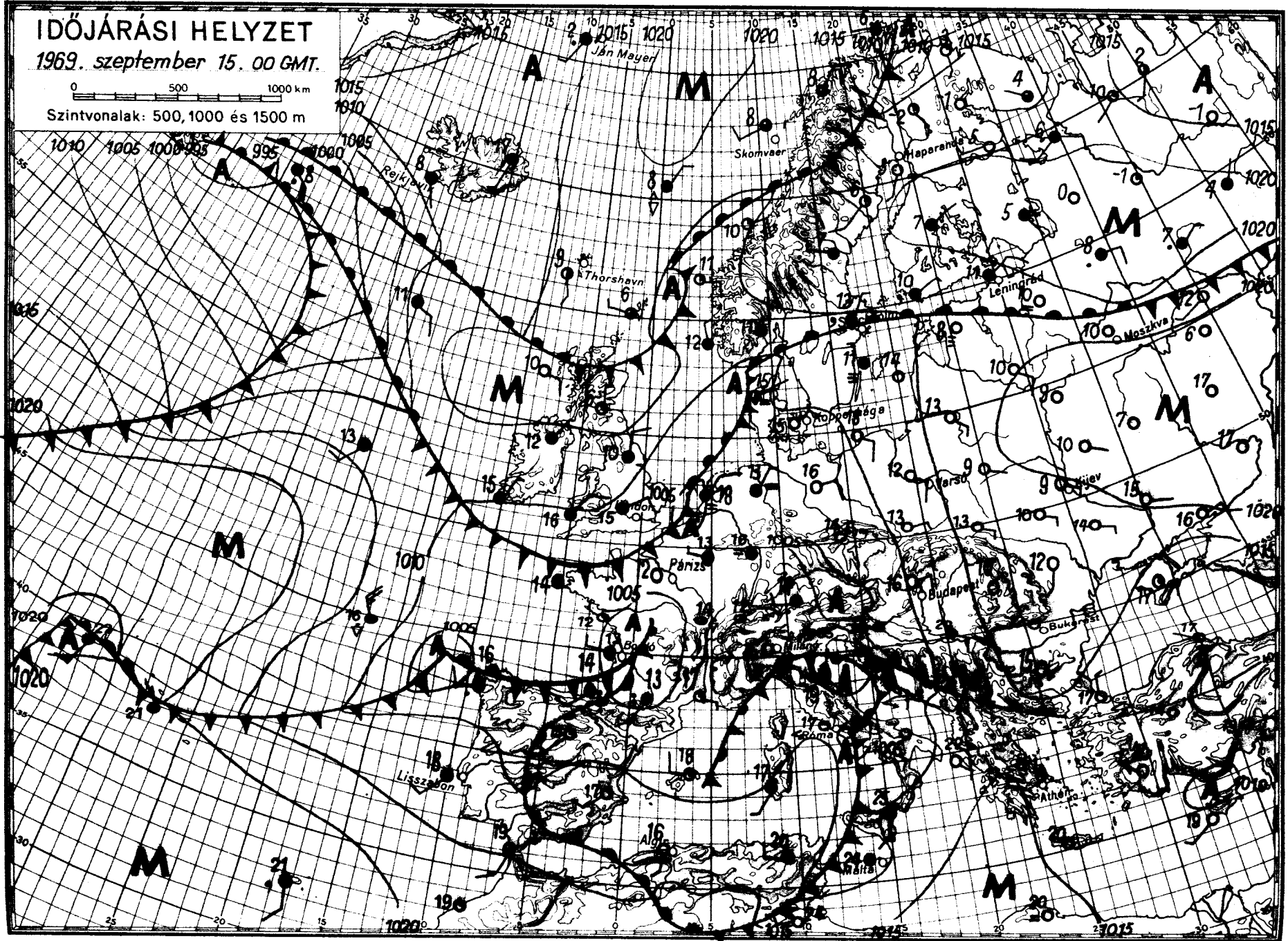
1969. szeptember 15. nap hétfő		Az utolsó 24 óra adatai					Napsütés (óra) tegnap	24 órás csapadék mm	
		Csapadék (mm)		Hőmérsékleti szélsőségek					
				tegnapi nappali max.	éjszakai min.	min. 5 cm-en			
12815	Magyaróvár	.		25	17	-	9	Rajka	.
822	Győr	.		25	17	16	8	Kapuvár	ny
825	Pápa	ny	=	25	17	16	10	Csorna	.
805	Sopron	ny		24	16	15	8	Komárom	ny
812	Szombathely	2	∇	23	16	15	7	Káld	ny
910	Szentgotthárd	4	=	23	16	15		Kőszeg	1
915	Zalaegerszeg	7	=	24	17	16		Körmend	6
	Lenti							Letenye	6
925	Nagykanizsa	2	∇	25	17	17		Sümeg	ny
920	Keszthely	2	=	25	18	17	8	Ziro	.
	Tihany							Kisbér	.
935	Siófok	ny	∇	25	17	15	9	Mór	.
942	Pécs	.		25	16	14	9	Alcsút	.
941	Misénatető (534 m)							Esztergom	
	Siklós	.	p	26	17	15		Dobogókő	
827	Farkasgyepű (400 m)	.		24	15	14		Fonyód	.
	Veszprém	1		25	15	14		Tab	1
833	Tatabánya	.		26	18	15		Sárvíz	.
839	Budapest (Ferihegy)	.		25	15	-		Sárvíz	.
840	Budapest OMI	.		26	17	16	9	Lengyel	.
841	Budapest (Szabadság, 474 m)	.		23	15	12	9	Nagykónyi	.
	Martonvásár	.		25	15	15		Marcali	2
835	Székesfehérvár	.		25	16	14		Somogyuszó	ny
	Dunaújváros	.		24	15	14		Kaposvár	3
	Szekszárd	.	p	26	16	15		Baros	ny
	Mohács	.	p	26	17			Szigetvár	
960	Baja	.		26	17	17	11	Bácsalmás	.
955	Kalcsa	.		26	16	15		Kiskunhalas	.
	Cegléd	.		27	13	11	9	Izsák	.
860	Szolnok	.		27	13	11	8	Kunsztló	.
970	Kecskemét	.		25	16	14	9	Órkény	.
	Kiskunfélegyháza	.		25	15	14		Nagykátán	.
982	Szeged	.		27	17	16	11	Jászapáti	.
	Mezőhegyes	.		27	16	10		Tiszakécske	.
	Orosháza	.		26	14	12	9	Nagykőrös	.
990	Békéscsaba	.		26	13	12	10	Kistelek	.
875	Túrkeve	.		26	14	12	10	Makó	.
	Berettyóújfalu	.	p	25	12	10		Szentes	.
882	Brecon	.	=	26	11	10	11	Szarvas	.
892	Nyíregyháza	.	=	25	8	8	10	Szeghalom	.
786	Sváborda	.		25	10	8	11	Kőrösszakál	.
	Mátészalka	.	p	26	10	6		Tiszaroff	.
	Tiszabecs	.		26	7			Poroszló	.
	Vác	.		26	15	13		Karcag	.
	Gödöllő	.		25	14	13		Hortobágy	.
	Lőrinci	.		25	16	15		Polgár	.
	Gyöngyös	.		25	16	14		Hajdúdorog	.
	Balassagyarmat	.						Nyírlugos	.
755	Salgótarján	.		25	15	11		Ceenger	.
	Galyatető (932 m)	.		17	12			Vásárosnamény	.
851	Kékestető (1000 m)	.		17	11	10	9	Záhony	.
	Mátraháza (672 m)	.						Királyrét	.
865	Eger	.	=	24	14	8	9	Romhány	.
	Putnok	.	=	25	9	8		Borsodnádásd	.
	Lillafüred	.		23	10			Jósvafő	.
772	Miskolc	.	=	26	10	8	9	Szendrőlád	.
	Füged	.		25	10	8		Hidasnémeti	.
778	Sárospatak	.		25	10	8	9	Tokaj	.
		.						Szentendre	.

IDŐJÁRÁSI HELYZET

1969. szeptember 15. 00 GMT.

0 500 1000 km

Szintvonalak: 500, 1000 és 1500 m



ISTAVONÉ VONKOV-1371/0

IDŐJÁRÁSI NAPIJELENTÉS

ЕЖЕДНЕВНЫЙ МЕТЕОРОЛОГИЧЕСКИЙ БЮЛЛЕТЕНЬ · DAILY WEATHER REPORT
BULLETIN QUOTIDIEN DE TEMPS · TÄGLICHER WETTERBERICHT

KIADJA AZ ORSZÁGOS METEOROLÓGIAI INTÉZET
BUDAPEST II. KITAIBEL PÁL UTCA 1
TELEFON: KÖZPONT: 353-500, IDŐJELZŐ OSZT.: 150-410

MEGJELENIK NAPONKÉNT · ELŐFIZETÉSI ÁRA
A POSTAI KÖLTSÉGGEL EGYÜTT NEGYEDÉVRE 60, Ft
KIADÁSÉRT FELEL AZ INTÉZET IGAZGATÓJA

82. évfolyam 259. szám. + Budapest + 1969. szeptember 16. kedd

Az időjárási helyzet ma reggel és a várható időjárás:

Az Atlanti-óceánról áramló nedves, hűvös levegő szárazföldünk északnyugati, nyugati felében változékony, esős, a reggeli órákban párás időjárást okozott. Ugyanakkor a Földközi-tengerről tovább folytatódott az igen nedves levegő beáramlása Dél- és Dényugat-Európa fölé. Ennek hatására helyenként esős, zivataros, a reggeli órákban ködös az idő ezeken a területeken is. A Szovjetunió európai területének délnyugati, nyugati részein tovább tart a derült, meleg, nyári-as idő. Itt a nappali hőmérséklet 2, 6 fokkal magasabb, mint a legutóbbi 7 év átlaga.

Hazánkban hétfőn a Dunántúlon erősen felhős volt az idő és az éjszakai óráktól kezdve sok helyen keletkezett átfutó eső, zivatar. Az esőzés a nap folyamán lassan átterjedt az ország többi részére is, de északkeleten még néhány helyen 4, 8 órás napsütés is volt. A lehullott eső mennyisége szeszélyes eloszlásban általában csapadéknym és 17 mm között volt, de Magyaróváron, Kőszegen 19, Csornán 20, Keszthelyen és Gyöngyösön 21, Pápán 22, Somogyszobon 39, Vésén 47 mm-t mértek. A hőmérséklet napközben általában 22, 25, északkeleten egy-két helyen 27 fokig emelkedett. Ma hajnalra 10, 17 fokig hűlt le a levegő, néhány helyről ködöt jelentettek. Délelőtt tovább folytatódott a felhős, esős időjárás, a hőmérséklet 11 órára a nyugati megyékben 16, 20, máshol 20, 23 fokig emelkedett.

Ma 12 órakor Budapesten a hőmérséklet 18 fok, a tengerszintre átszámított légnyomás 758 mm, gyengén emelkedik.

A Balaton vizének hőmérséklete 11 órakor Siófoknál 19,5 fok volt.

Várható időjárás szerda estig:

Változóan felhős idő, szórványos esővel, esetleg zivatarral.

Mérsékelt, napközben megélénkülő déli, délnyugati szél.

A hajnali és reggeli órákban párás, egy-két helyen köd.

Várható legalacsonyabb éjszakai hőmérséklet: 10, 15,

legmagasabb nappali hőmérséklet szerdán: 19, 23 fok között.

Bartha Péterné s.k.

A hőmérséklet napi középértéke és eltérése a 90 évi átlagtól /Budapesten/:

1969. IX. 15.: 18,9 C°, +2,0 C°.

1871 óta ezen a napon Budapesten előfordult:

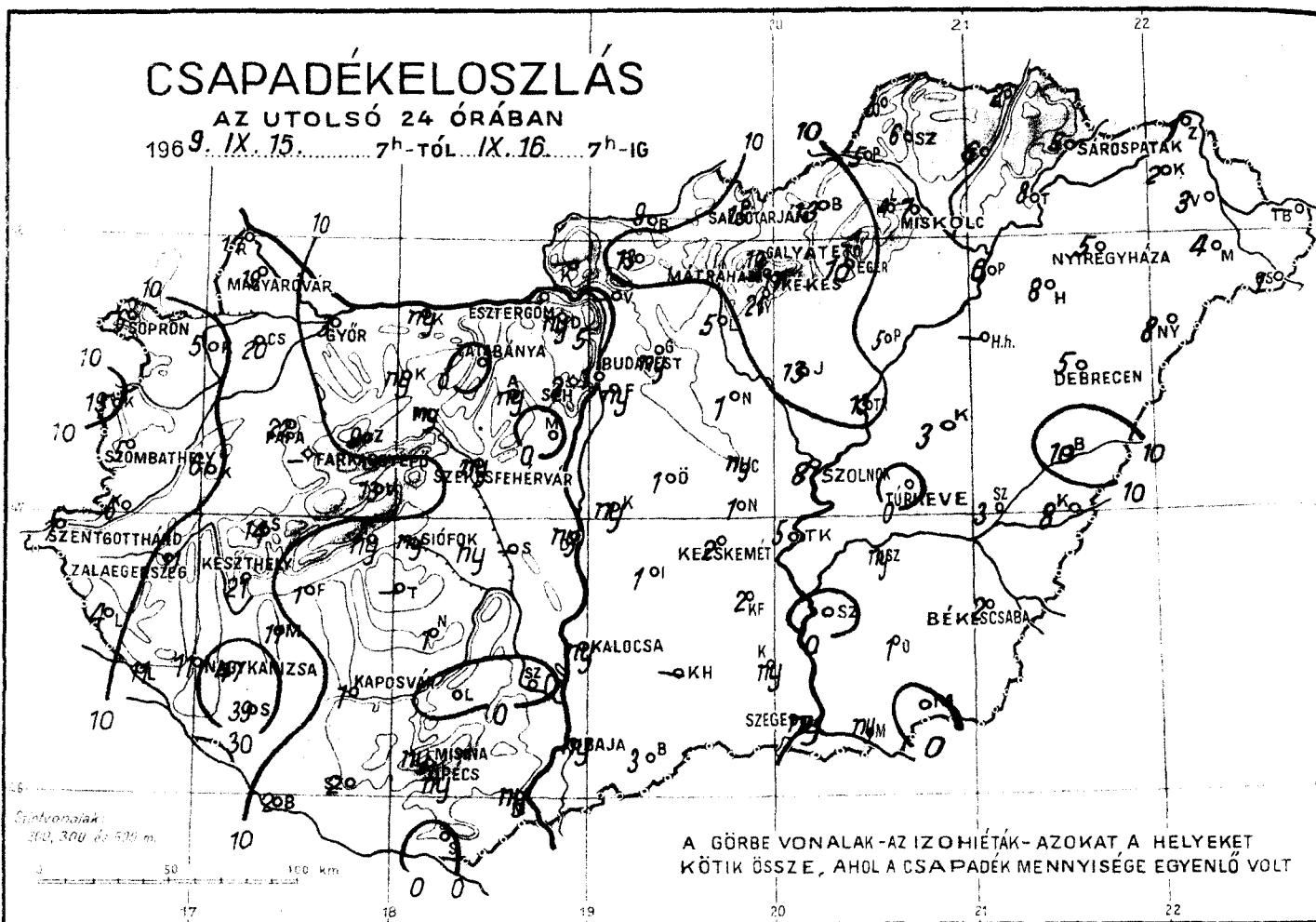
legmagasabb hőmérséklet: 34,9 C° /1947/
legalacsonyabb hőmérséklet: 4,7 C° /1894/

69.523.

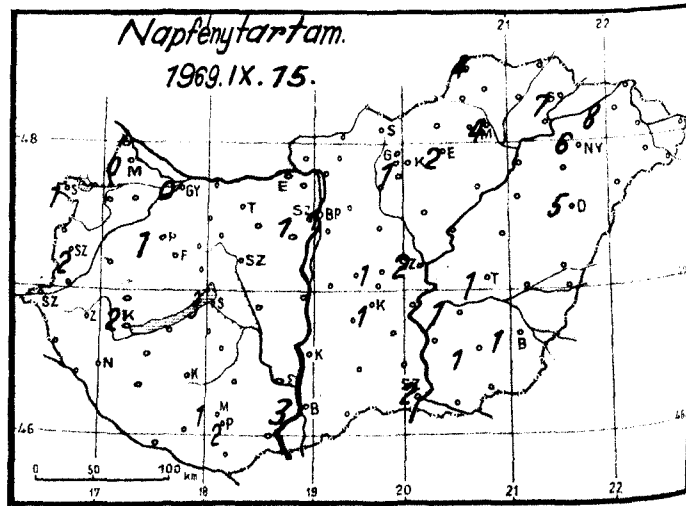
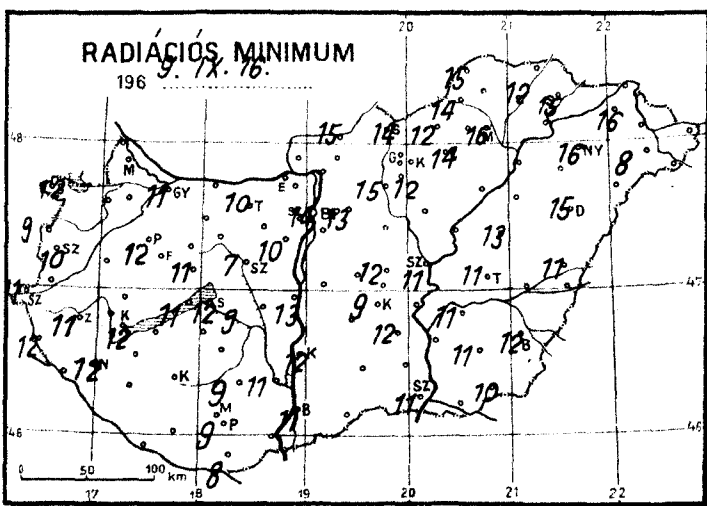
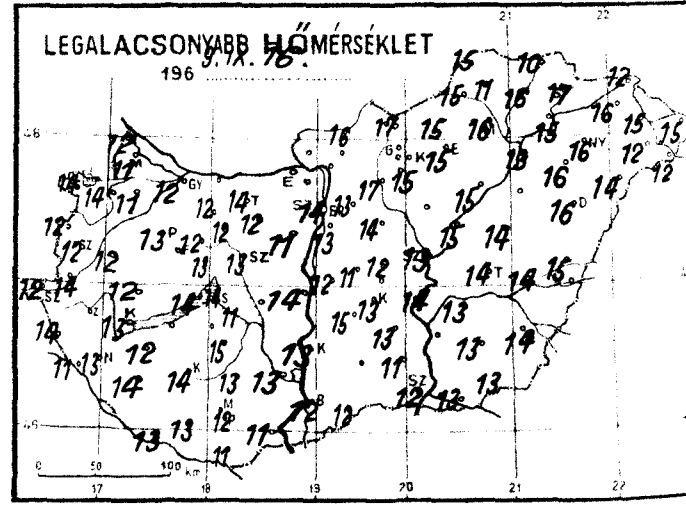
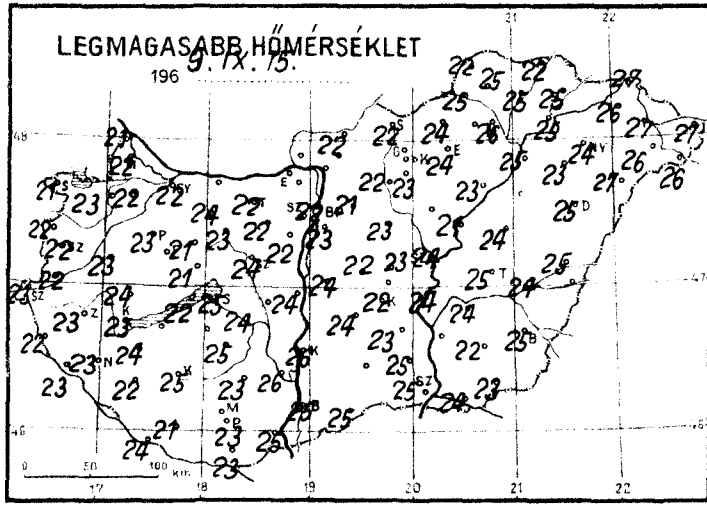
CSAPADÉKELOSZLÁS

AZ UTOLSÓ 24 ÓRÁBAN

1969. IX. 15. 7^h-TÓL IX. 16. 7^h-IG



A GÖRBE VONALAK-AZ ISOHÉTÁK-AZOKAT A HELYEKET KÖTIK ÖSSZE, AHOL A CSAPADÉK MENNYISÉGE EGYENLŐ VOLT



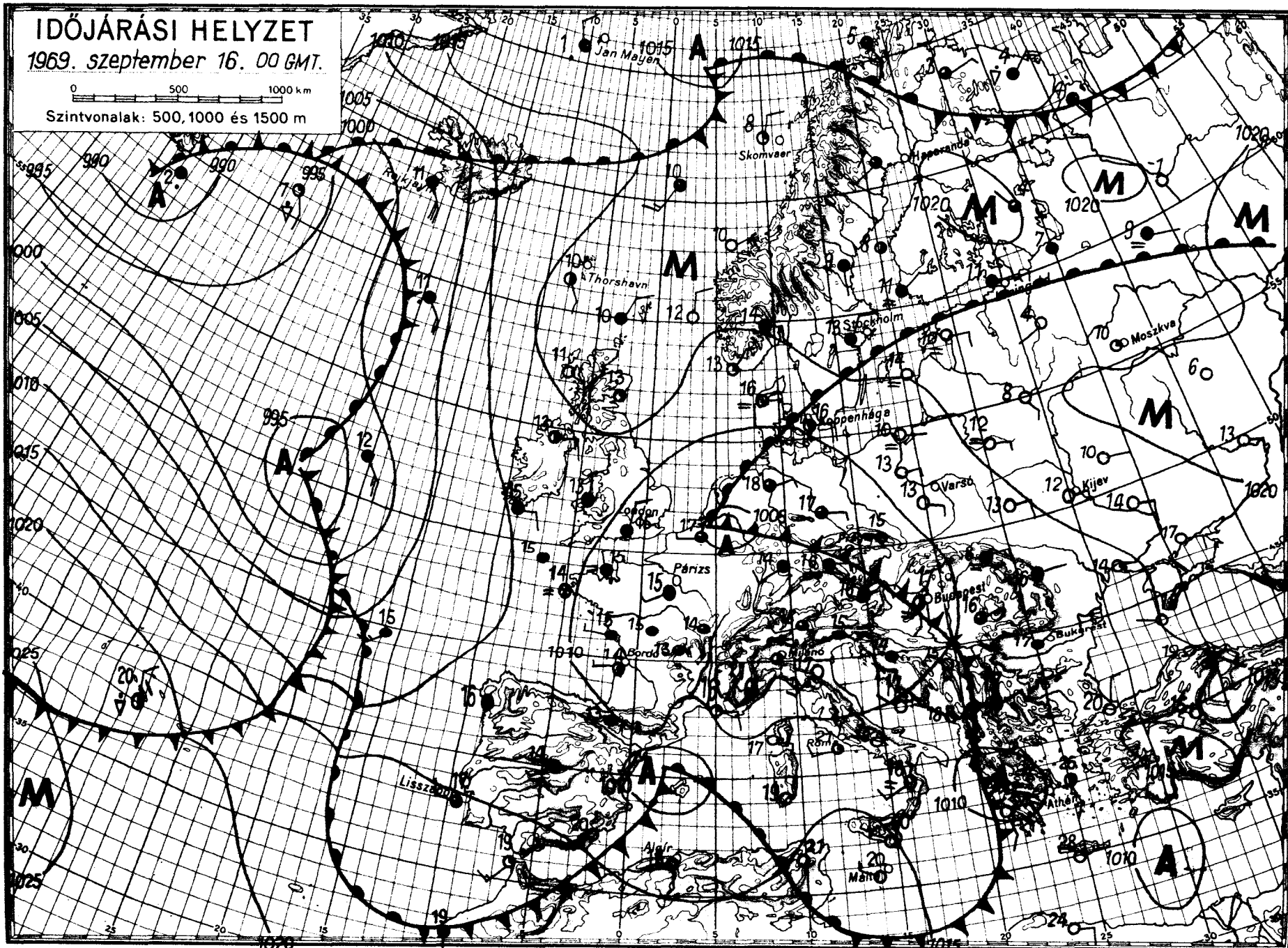
1969. szeptember, 16. kedd nap	Az utolsó 24 óra adatai						24 órai csapadék mm		
	Csapadék (mm)		Hőmérsékleti szélsőségek			Napsütés (óra) tegnap			
			tegnapi nappali max.	éjszakai min.	min. 5 cm-en				
12815 Magyaróvár	19	R	22	11	-	0	Rajka	17	R
822 Győr	3	R	22	12	11	0	Kapuvár	5	R
825 Pápa	22	R	23	13	12	1	Csorna	20	R
805 Sopron	6	R	21	14	12	1	Komárom	ny	
812 Szombathely	5	R	22	12	10	2	Káld	6	R
910 Szentgotthárd	7	R	23	12	11		Kőszeg	19	R
915 Zalaegerszeg	11	R	23	-	11		Körmend	6	R
Lenti	4		22	14	12		Letenye	11	R
925 Nagykanizsa	11	R	23	13	12		Sümege	14	R
920 Keszthely	21	R	23	13	12	2	Zirc	9	
Tihany	ny	R	22	14	11		Kisbér	ny	P
935 Siófok	ny	V	25	14	12	3	Mór	ny	
942 Pécs	ny	V	23	12	9	2	Alcsút	ny	V
941 Misinatető (534 m)	ny		20	13	11	1	Esztergom		
Siklós	.	P	23	11	8		Dobogókő	ny	≡
827 Farkasgyepű (400 m)							Fonyód	1	
Veszprém	13	R	21	13	11		Tab		
833 Tatabánya	.	P	22	14	10		Sárospatak	ny	
839 Budapest (Ferihegy)	ny	V	23	13	-		Lengyel	.	
840 Budapest OMI	1	V	22	14	14	1	Nagykőnyi	1	
841 Budapest (Szabadság, 474 m)	2		20	12	11	1	Marcali	11	R
Martonvásár	.		22	11	10		Somogyuszob	39	R
835 Székesfehérvár	ny		24	13	7		Kaposvár	1	
Dunaújváros	ny		24	14	13		Barcs	2	
Szekszárd	.	P	26	13	11		Szigetvár	2	
Mohács	ny	P	25	11			Bácsalmás	3	
960 Baja	ny	V	25	12	11	3	Kiskunhalas		
955 Kaloesa	ny		26	13	12		Izák	1	
Cegléd	ny		23	12	12	1	Kunsztlmiklós	ny	
860 Szolnok	8		24	13	11	2	Örkény	1	
970 Kecskemét	2		22	13	9	1	Nagykátá	1	
Kiskunfélegyháza	2		23	13	12		Jászapáti	13	V
982 Szeged	ny	V	25	12	11	2	Tiszakécske	5	V
Mezőhegyes	.	P	23	13	10		Nagykőrös	1	
Oroszáza	1		22	13	11	1	Kistelek	ny	
990 Békéscsaba	2		25	14	12	1	Makó	ny	P
875 Túrkeve	.	=	25	14	11	1	Szentes	.	
Berettyóújfalu	10	V	25	15	11		Szarvas	ny	V
880 Debrecen	5	=	25	16	15	5	Szeghalom	3	
892 Nyíregyháza	5	V	24	16	16	6	Kőrösszakál	8	
788 Kisvárd	2		26	16	16	8	Tiszaroff	13	V
Mátészalka	4		26	12	8		Poroszló	5	
Tiszabecs	-		27	15			Karcag	3	P
Vác							Hortobágy		
Gödöllő	ny	V	21	13	13		Polgár	6	V
Lőrinci	5		22	17	15		Hajdúdorog	8	
Gyöngyös	21		23	15	12		Nyírlugos	8	V
Balassagyarmat	9	V	22	16	15		Csenger	1	
755 Salgótarján	15		22	17	14		Vásárosnamény	3	
Galyatető (932 m)	10		15	10			Záhony	1	
851 Kékestető (1000 m)	17	≡	16	10	9	1	Királyrét		
Mátraháza (672 m)							Rombány	13	R
865 Eger	10	V	24	15	14	2	Borsodnádásd	13	V
Putnok	5		25	15	15		Jósvafő	3	≡
Lillafüred	4	V	22	15			Szendrőlád	6	
772 Miskolc	7	=	26	16	16	4	Hidasnémeti	2	
Füged	6		25	16	12		Tokaj	8	
778 Sárospatak	5		25	17	15	7	Szentendre	5	

IDŐJÁRÁSI HELYZET

1969. szeptember 16. 00 GMT.

0 500 1000 k.m

Szintvonalak: 500, 1000 és 1500 m



IDŐJÁRÁSI NAPIJELENTÉS

ЕЖЕДНЕВНЫЙ МЕТЕОРОЛОГИЧЕСКИЙ БЮЛЛЕТЕНЬ • DAILY WEATHER REPORT
BULLETIN QUOTIDIEN DE TEMPS • TÄGLICHER WETTERBERICHT

KIADJA AZ ORSZÁGOS METEOROLÓGIAI INTÉZET
BUDAPEST II. KITAIBEL PÁL UTCA 1
TELEFON: KÖZPONT: 353-500, IDŐJELZŐ OSZT.: 150-410

MEGJELENIK NAPONKÉNT • ELŐFIZETÉSI ÁRA
A POSTAI KÖLTSÉGGEL EGYÜTT NEGYEDÉVRE 60, Ft
KIADÁSÉRT FELEL AZ INTÉZET IGAZGATÓJA

82. évfolyam 260. szám.

+ Budapest +

1969. szeptember 17. szerda

As időjárási helyzet ma reggel és a várható időjárás:

A Skandináv-félszigeten magaslégnomású rendszer alakult ki, így kevés a felhő, általában száraz, a reggeli órákban néhány helyen ködös az idő. Az Atlanti-óceánról továbbra is nedves, hűvös levegő áramlik Közép-Európa felé. Ennek következtében Nyugat- és Közép-Európában, valamint a Szovjetunió európai területének nyugati felén változékony, helyenként esős, párás, a reggeli órákban ködös az időjárás. Dél-Európában a Földközi-tengerről érkező enyhe, nedves levegő esőket, zivatarokat okoz.

Hazánkban kedden a Dunántúlon erősen, máshol változóan felhős volt az ég. Az ország középső részén általában 5, 8, keleten 7, 10 órán át sütött a nap. Sok helyen eső, záporosó hullott, néhány helyen zivatar keletkezett. A lehullott eső mennyisége, szeszélyes eloszlásban, csapadéknym és 11 mm között volt, de Tokajban 15, Sárhatvanban 17, Martonvásáron 21 mm-t mértek. A hőmérséklet napközben az ország északi felében 17, 23, délen 23, 26 fokig emelkedett. Kedden hajnalra 10, 14 fokig hült le a levegő, egy-két helyről ködöt jelentettek. Délelőtt változóan felhős idő volt. A Dunántúl déli feléről esőket jelentettek. A hőmérséklet 11 órára a Dunántúlon csak 15, 20, máshol 20, 24 fokig emelkedett.

Ma 12 órakor a hőmérséklet Budapesten 20 fok, a tengerszintre átszámított légnyomás 758 mm, változatlan.

A Balaton vizének hőmérséklete Siófoknál 11 órakor 19,1 fok volt.

Várható időjárás csütörtök estig:

Változóan felhős idő.

Szerda délután főleg az ország délnyugati felén, az éjszakai óráktól kezdve északkeleten is esővel, néhány helyen zivatarral.

Átmenetileg megélénkülő délkeleti, déli szél.

A hajnali és reggeli órákban helyenként köd.

A hőmérséklet alakulásában lényeges változás nem lesz.

Várható legalacsonyabb éjszakai hőmérséklet: 10, 15,

legmagasabb nappali hőmérséklet csütörtökön: 19, 24 fok között.

Bartha Péterné s.k.

A hőmérséklet napi középértéke és eltérése a 90 évi átlagtól /Budapesten/:

1969. IX. 16: 16,7 C°, +0,1 C°.

1871 óta ezen a napon Budapesten előfordult:

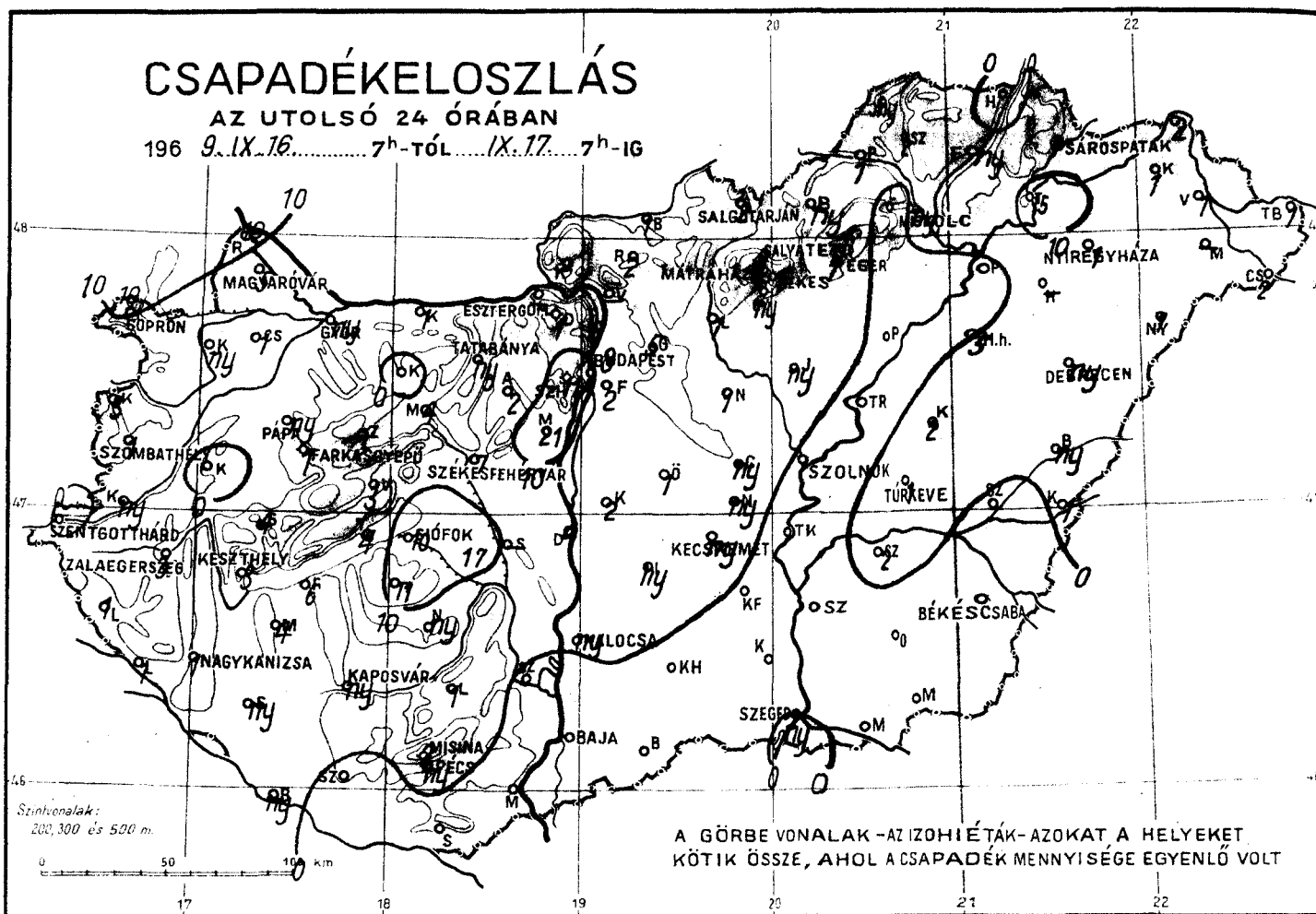
legmagasabb hőmérséklet: 32,7 C° /1947/
legalacsonyabb hőmérséklet: 4,2 C° /1889/

69.5526.

CSAPADÉKELOSZLÁS

AZ UTOLSÓ 24 ÓRÁBAN

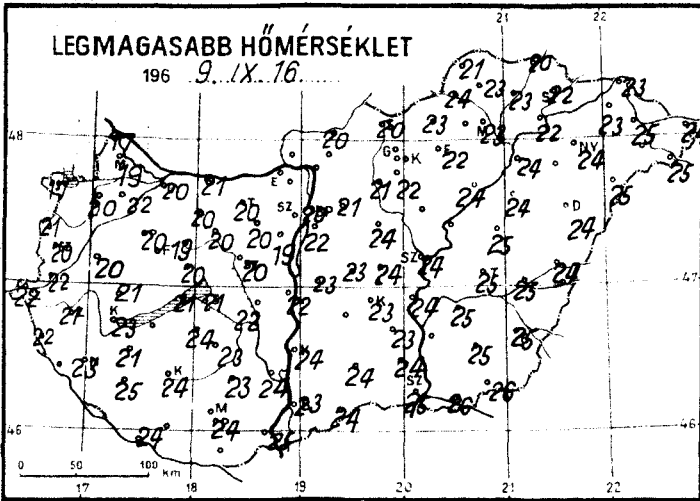
196 9. IX. 16. 7^h-TÓL 19. IX. 17. 7^h-IG



A GÖRBE VONALAK - AZ ISOHIÉTÁK - AZOKAT A HELYEKET KÖTIK ÖSSZE, AHOL A CSAPADÉK MENNYISÉGE EGYENLŐ VOLT

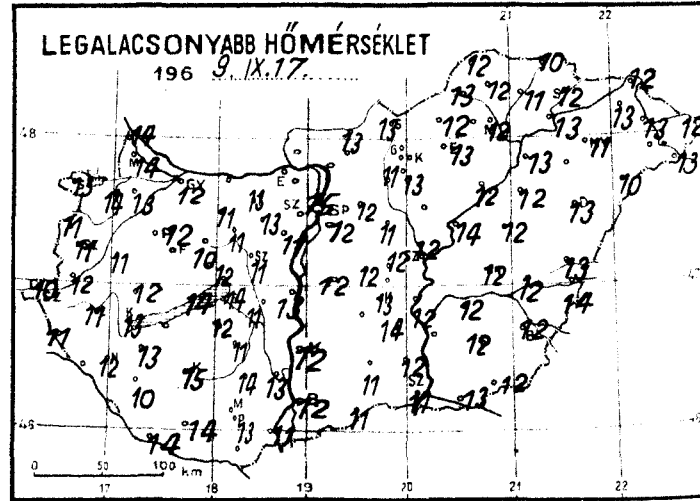
LEGMAGASABB HŐMÉRSEKLET

196 9. IX. 16.



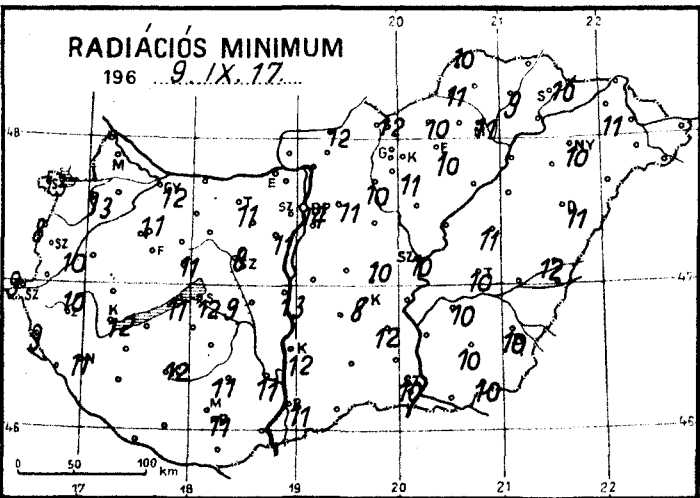
LEGALACSONYABB HŐMÉRSEKLET

196 9. IX. 17.



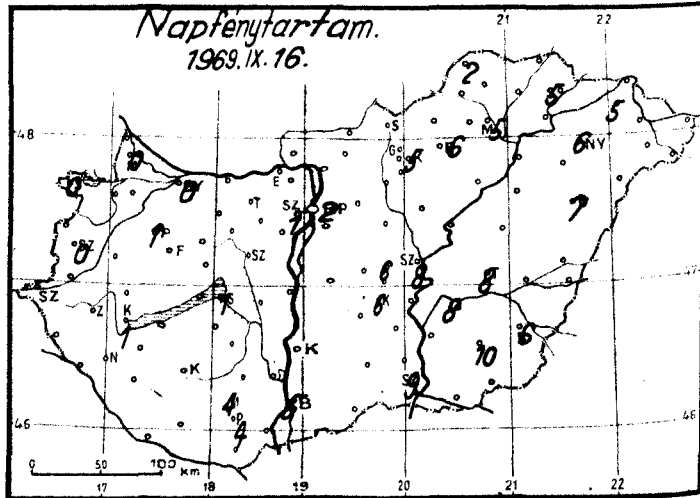
RADIÁCIÓS MINIMUM

196 9. IX. 17.



Napténytartam

1969. IX. 16.



1969. szeptember

17. nap szerda.....

Az utolsó 24 óra adatai

Csapadék (mm)		Hőmérsékleti szélsőségek			Napsütés (óra) tegnap
		tegnapi nappali max.	éjszakai min.	min. 5 cm-en	


12815 Magyaróvár	5	=	19	14	-	0
822 Győr	ny	=	20	12	12	0
825 Pápa	ny	=	20	12	11	1
805 Sopron	10	∇	17	13	13	0
812 Szombathely	1	∇	20	11	10	0
910 Szentgotthárd	.	=	22	10	9	
915 Zalaegerszeg	3	∇	21	11	10	
Lenti	1		22	11	9	
925 Nagykanizsa	1	=	23	12	11	
920 Keszthely	3	R	23	13	12	1
Tihany	4		21	14	11	
935 Siófok	10	R	21	14	12	1
942 Pécs	ny	∇	24	13	11	4
941 Misinaető (534 m)	2	∇	20	14	12	4
Siklós						
827 Farkasgyepű (400 m)	1		18	12	11	
Veszprém	3		20	12	11	
833 Tatabánya	ny	P	20	13	11	
839 Budapest (Ferihegy)	2	R	22	12	-	
840 Budapest OMI	8	R	20	15	14	2
841 Budapest (Szabadság, 474 m)	11	R	16	13	6	1
Martonvásár	21		19	11	11	
835 Székesfehérvár	7	=	20	11	8	
Dunaújváros	4		22	13	13	
Szekszárd	.	P	24	13	11	
Mohács	.	P	25	11		
960 Baja	.		23	12	11	5
955 Kalocsa	ny		24	12	12	
Cegléd	ny		24	12	10	6
860 Szolnok	.	=	24	12	10	8
970 Kecskemét	ny	=	23	13	8	6
Kiskunfélegyháza	.		23	14	12	
982 Szeged	ny	∇	25	11	10	9
Mezőhegyes	.	P	26	12	10	
Orosháza	.		25	12	10	10
990 Békéscsaba	.		25	12	10	6
875 Túrkeve	1	=	25	12	10	8
Berettyóújfalú	ny	P	24	13	12	
882 Debrecen	ny	∇	24	13	11	7
892 Nyíregyháza	1	∇	24	11	10	6
788 Kiszvárd	1	=	23	13	11	5
Mátészalka						
Tiszabecs	1		24	12		
Vác						
Gödöllő	5	R	21	12	11	
Lőrinci	1		21	11	10	
Gyöngyös	ny		22	13	11	
Balassagyarmat	1		20	13	12	
755 Salgótarján	2	∇	20	13	12	
Galyatető (932 m)	9		14	9		
851 Kékestető (1000 m)	1	∇	14	10	10	5
Mátraháza (672 m)						
865 Eger	1	=	22	13	10	6
Putnok	1		24	13	11	
Lillafüred	.		22	12		
772 Miskolc	ny	∇	23	12	11	5
Füged	ny		23	11	9	
778 Sárospatak	7	=	22	12	10	5

24 órai csapadék mm

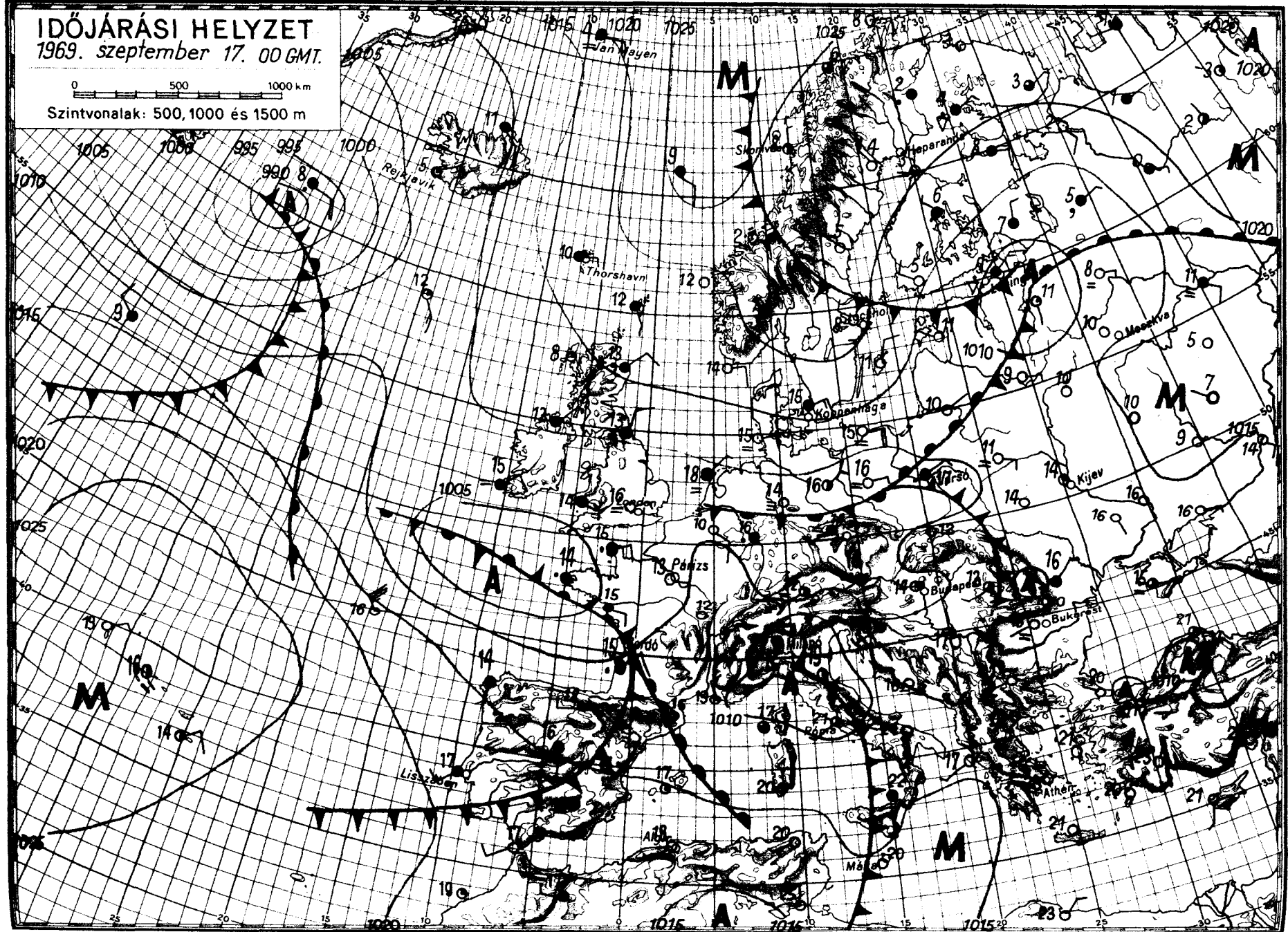
Rajka	10	R
Kapuvár	ny	=
Csorna	.	
Komárom	1	P
Káld	.	
Kőszeg	3	
Körmend	ny	
Letenye	1	
Sümege	4	
Zirc	3	
Kisbér	.	=
Mór	4	
Alesút	2	∇
Esztergom		
Dobogókő	1	
Fonyód	6	R
Tab	11	
Sárbogottd	17	
Lengyel	1	
Nagykőnyi	ny	
Marcali	4	R
Somogyuszob	ny	
Kaposvár	ny	
Barcs	ny	
Szigetvár	.	
Bácsalmás	.	
Kiskunhalas	.	
Izsák	ny	
Kunszttmiklós	2	∇
Örkény	1	
Nagykát	1	P
Jászapáti	ny	P
Tizsakécske	.	P
Nagykőrös	ny	
Kistelek	.	
Makó	.	
Szentes	.	
Szarvas	2	∇
Szeghalom	.	P
Kőröszakál	1	
Tizsaroff	.	
Poroszló	.	P
Karcag	2	
Hortobágy	5	
Polgár	4	∇
Hajdúdorog		
Nyírlugos	1	
Csenger	2	P
Vásárosnamény	1	
Záhony	2	
Királyrét	2	
Romhány	2	∇
Borsodnádásd	ny	
Jósvafő	ny	=
Szendrőléd	2	
Hidasnémeti	.	
Tokaj	15	R
Szentendre	6	=

IDŐJÁRÁSI HELYZET

1969. szeptember 17. 00 GMT.



Szintvonalak: 500, 1000 és 1500 m



ORSTI, HUNGÁRIA, BUDAPEST

IDŐJÁRÁSI NAPIJELENTÉS

ЕЖЕДНЕВНЫЙ МЕТЕОРОЛОГИЧЕСКИЙ БЮЛЛЕТЕНЬ • DAILY WEATHER REPORT
BULLETIN QUOTIDIEN DE TEMPS • TÄGLICHER WETTERBERICHT

KIADJA AZ ORSZÁGOS METEOROLÓGIAI INTÉZET
BUDAPEST II. KITAIBEL PÁL UTCA 1
TELEFON: KÖZPONT: 353-500, IDŐJELZŐ OSZT.: 150-410

MEGJELENIK NAPONKÉNT • ELŐFIZETÉSI ÁRA
A POSTAI KÖLTSÉGGEL EGYÜTT NEGYEDÉVRE 60, Ft
KIADÁSÉRT FELEL AZ INTÉZET IGAZGATÓJA

82. évfolyam 261. szám. + Budapest + 1969. szeptember 18. csütörtök

Az időjárási helyzet ma reggel és a várható időjárás:

A dél felől érkező nedves, enyhe és az észak felől áramló hideg levegő találkozásánál erős frontális zóna alakult ki. Ennek következtében hazánkban és a Szovjetunió európai területének délnyugati, nyugati felében általában felhős, esős az idő. Hasonlóképpen erősen felhős, esős, helyenként zivataros időjárás uralkodik Franciaországban és Olaszországban is. A hőmérséklet Európa legnagyobb részén általában az évszaknak megfelelően alakul. A Skandináv-félszigeten ezzel szemben derült, száraz az időjárás. Itt a nappali hőmérséklet 2, 4 fokkal alacsonyabb, mint a legutóbbi 7 év átlaga.

Hazánkban szerdán a Dunántúlon erősen, máshol változóan felhős volt az ég. A Duna-Tisza közén és a Tiszántúlon általában 5, 10 órán át sütött a nap. A reggeli órákban a Dunántúl déli részén esett az eső, majd fokozatosan áterjedt az ország többi részére is. Sok helyen keletkezett zivatar is. A lehullott eső mennyisége általában a csapadéknym és 11 mm között volt, de Rajkán, Kisbéren 12, Jászapátiban 13, Szentesen 15, Makón 23 mm-t mértek. A hőmérséklet napközben a Dunántúlon 18, 20, máshol 20, 26 fokig emelkedett. Csütörtök hajnalra 10, 16 fokig hűlt le a levegő. Délelőtt országszerte felhős volt az ég, keleten helyenként esett az eső. A hőmérséklet 11 órakor az esős helyeken csak 12, 15, máshol 18, 20 fok között volt.

Ma 12 órakor Budapesten a hőmérséklet 19 fok, a tengerszintre átszámított légnyomás 757 mm, gyengén emelkedik.

A Balaton vizének hőmérséklete Siófoknál 11 órakor 19,6 fok volt.

Várható időjárás péntek estig:

Felhős idő, szórványosan esővel, esetleg zivatarral.
Mérsékelt, időnként megélénkülő északi, északkeleti szél.
A reggeli órákban helyenként párásság, köd.
A nappali felmelegedés délen is csökken.

Várható legalacsonyabb éjszakai hőmérséklet: 8, 13,
legmagasabb nappali hőmérséklet pénteken: 15, 20 fok között.

Bartha Péterné s.k.

Távolabbi kilátások hétfőig:

Legalacsonyabb hajnali hőmérsékletek eleinte 12, később 8 fok körül. Legmagasabb nappali hőmérsékletek 17, 22 fok között. Jelentős mennyiségű /legalább 5 mm/ eső az ország területének 40 százalékán várható.

TÁVELŐREJELZŐ CSOPORT

A hőmérséklet napi középértéke és eltérése a 90 évi átlagtól /Budapesten/:

1969. IX. 17.: 17,3 C°, +0,9 C°.

1871 óta ezen a napon Budapesten előfordult:

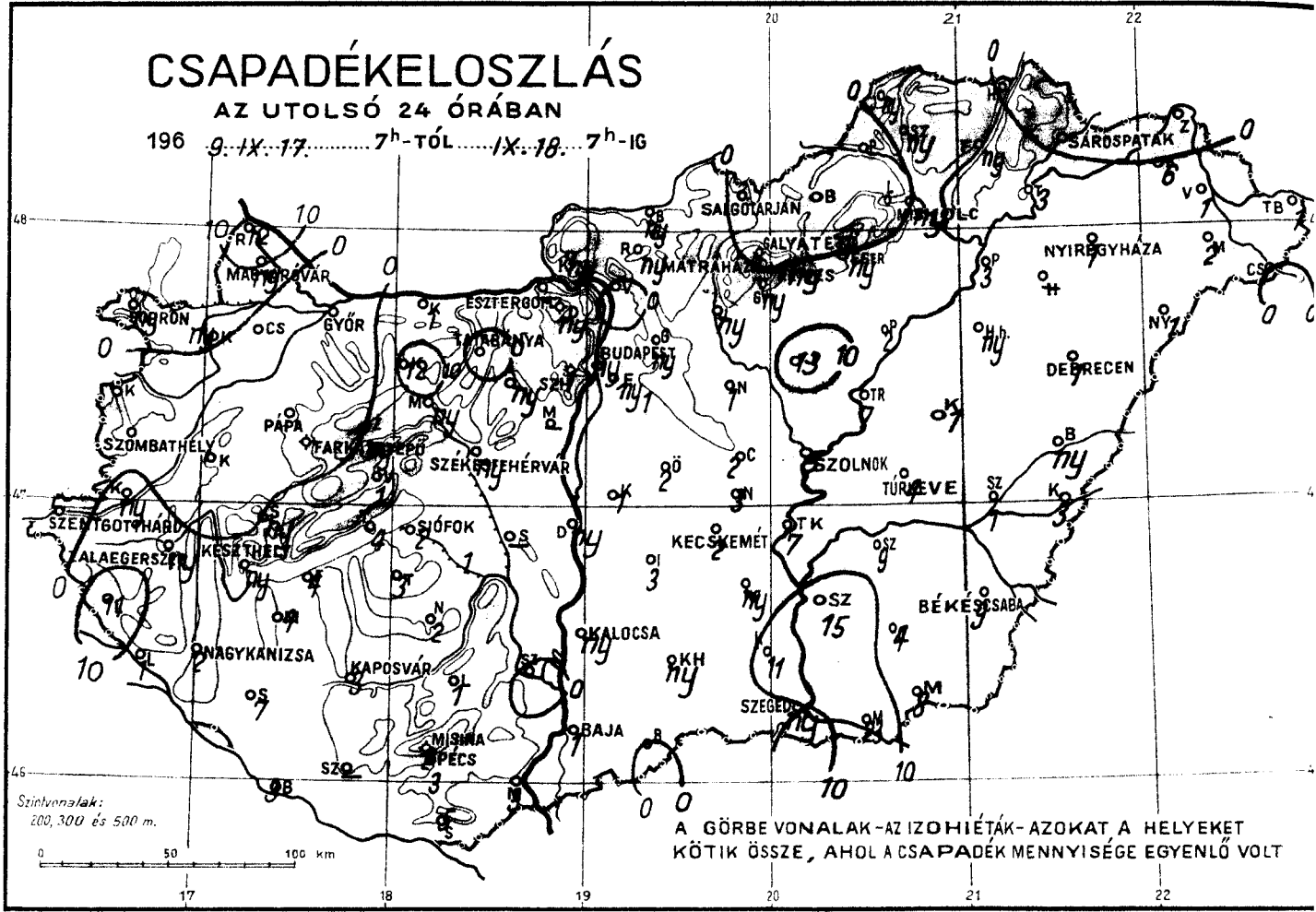
legmagasabb hőmérséklet: 34,1 C° /1947/
legalacsonyabb hőmérséklet: 2,5 C° /1889/

69.529.

CSAPADÉKELOSZLÁS

AZ UTOLSÓ 24 ÓRÁBAN

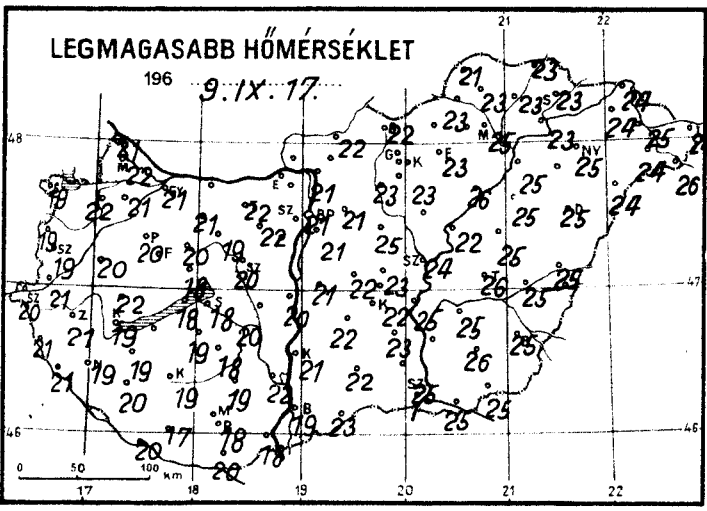
196 9. IX. 17. 7^h-TÓL 19. IX. 18. 7^h-IG



A GÖRBE VONALAK-AZ ISOHIÉTÁK-AZOKAT A HELYEKET KÖTIK ÖSSZE, AHOL A CSAPADÉK MENNYISÉGE EGYENLŐ VOLT

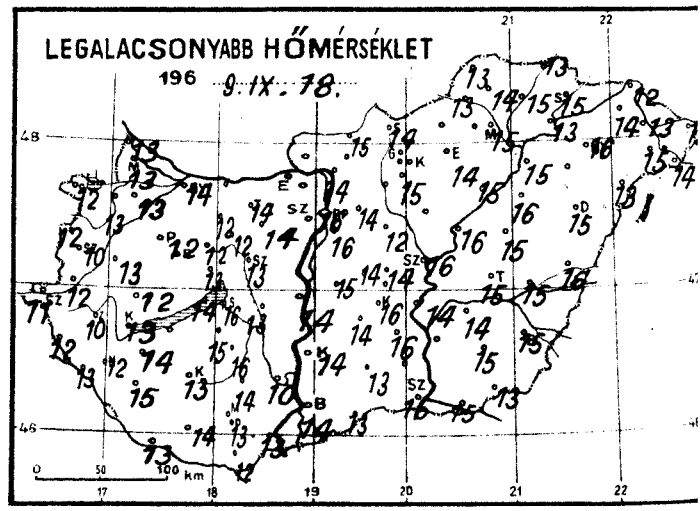
LEGMAGASABB HŐMÉRSÉKLET

196 9. IX. 17.



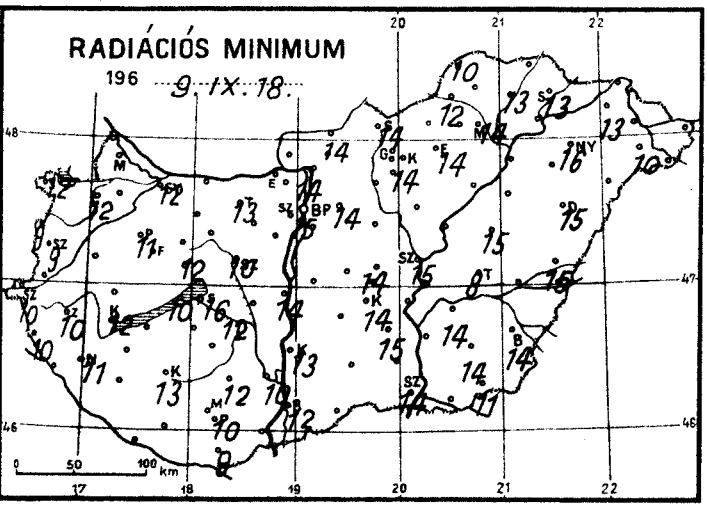
LEGALACSONYABB HŐMÉRSÉKLET

196 9. IX. 18.



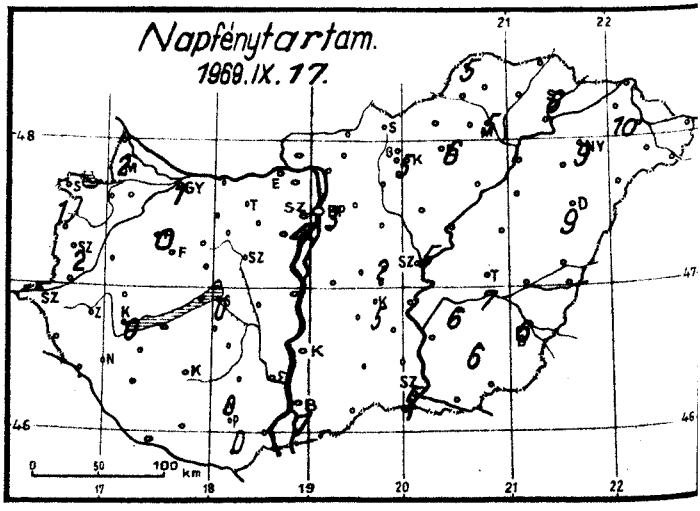
RADIÁCIÓS MINIMUM

196 9. IX. 18.



Napfénytartam.

1969. IX. 17.



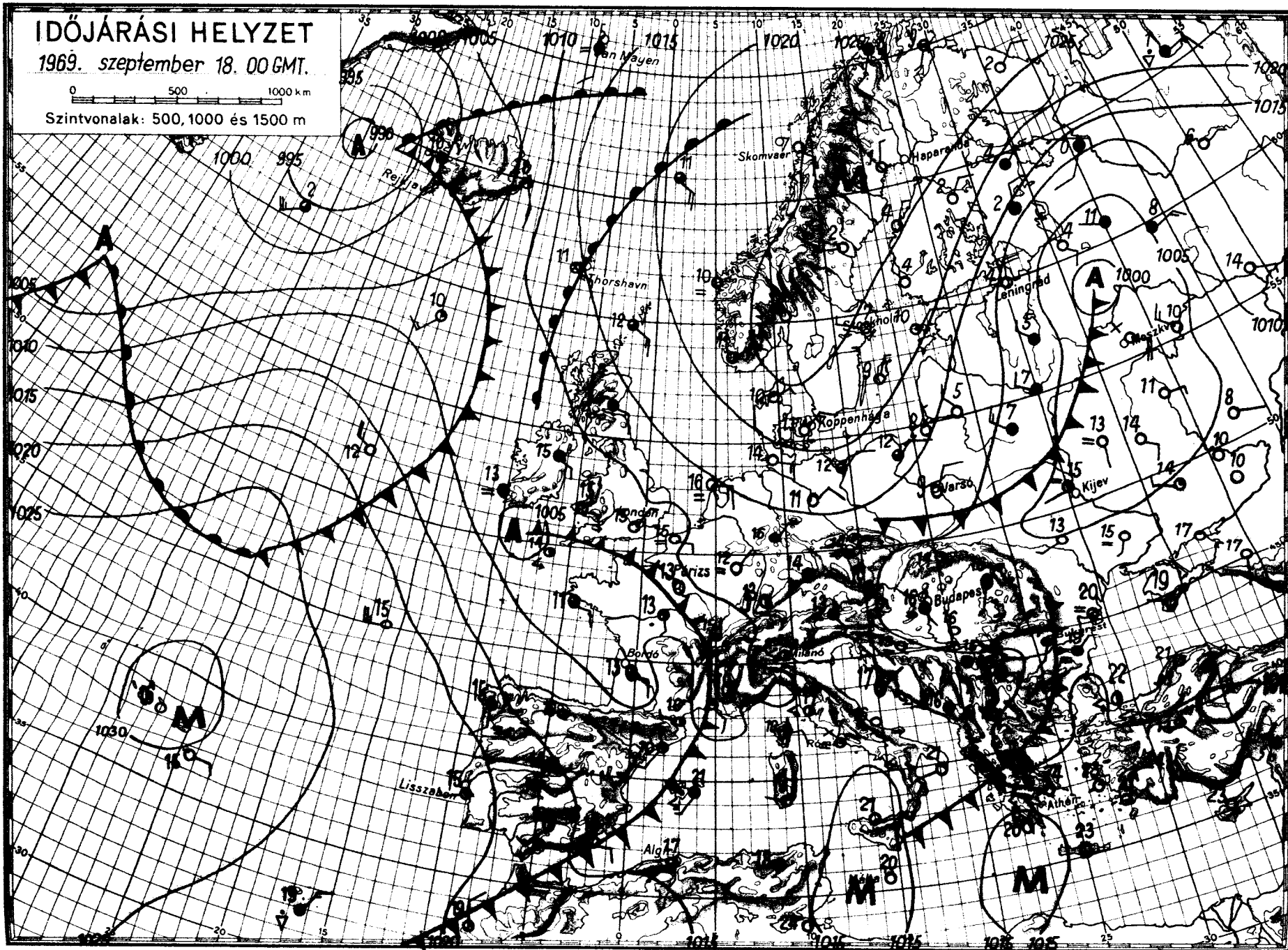
1969. szeptember ...18. nap...csütörtök	Az utolsó 24 óra adatai						24 órás csapadék mm		
	Csapadék (mm)		Hőmérsékleti szélsőségek			Napsütés (óra) tegnap			
			tegnapi nappali max.	éjszakai min.	min. 5 cm-en				
12815 Magyaróvár	ny		22	13	-	2	Rajka	12	
822 Győr	.	=	21	14	12	1	Kapuvár	ny	=
825 Pápa	.	=	20	12	11	0	Csorna	.	p
805 Sopron	ny	v	19	12	12	1	Komárom	1	v
812 Szombathely	.	=	19	10	9	2	Káld	.	p
910 Szentgotthárd	.	R	20	11	10		Kőszeg	.	
915 Zalaegerszeg	ny	R	21	10	10		Körmend	ny	R
Lenti	11		21	12	10		Letenye	1	
925 Nagykanizsa	2	v	19	12	11		Sümege	ny	
920 Keszthely	ny		19	13	12	0	Zirc	ny	
Tihany	4		18	14	10		Kisbér	12	p
935 Siófok	2	v	18	16	16	0	Mór	ny	
942 Pécs	3	=	18	13	10	0	Alcsút	ny	v
941 Misina-tető (534 m)	2		15	13	12	0	Esztergom		
Siklós	5		20	12	9		Dobogókő	ny	=
827 Farkasgyepű (400 m)	.		18	12	11		Fonyód	4	
Veszprém	1		18	13	12		Tab	3	
833 Tatabánya	.	=	22	14	13		Sárospatak	1	
839 Budapest (Ferihegy)	1		21	16	-		Lengyel	1	
840 Budapest OMI	ny		21	16	15	3	Nagykőnyi	2	p
841 Budapest (Szabadság, 474 m)	1		19	13	13	4	Marcali	4	
Martonvásár							Somogyuszob	7	
835 Székesfehérvár	ny	=	20	13	10		Kaposvár	3	
Dunántúlváros	ny	p	20	14	14		Barcs	3	
Szekszárd	.	p	22	10	10		Szigetvár	-	
Mohács	3	p	18	13			Bácsalmás	.	
960 Baja	1		19	14	12	1	Kiskunhalas	ny	
955 Kalocsa	ny		21	14	13		Izsák	3	
Cegléd	2		23	14	14	2	Kunstmiklós	1	
860 Szolnok	5	v	24	16	15	5	Örkény	2	
970 Keoskemét	2		22	16	14	5	Nagykátai	1	
Kiskunfélegyháza	ny	R	23	16	15		Jászapáti	13	
982 Szeged	ny	R	25	15	14	5	Tiszakécske	7	
Mezőhegyes	8	R	25	13	11		Nagykőrös	3	
Oroszló	4		26	15	14	6	Kistelek	11	R
990 Békéscsaba	9	R	25	15	14	6	Makó	23	R
875 Túrkeve	4	v	26	15	8	7	Szentes	15	R
Berettyóújfalu	ny		25	16	15		Szarvas	9	v
880 Debrecen	1		25	15	15	9	Szeghalom	1	
892 Nyíregyháza	1	R	25	16	16	9	Kőröszakál	3	
788 Kékvárda	6		24	14	13	10	Tiszaroff	7	
Mátészalka	2	R	24	15	10		Poroszló	2	
Tisza-becs	1		24	12			Karcag	1	
Vác	.	p	21	14	14		Hortobágy	ny	
Gödöllő	ny	v	21	14	14		Polgár	3	
Lőrinci	ny		23	-	-		Hajdúdorog		
Gyöngyös	ny		23	15	14		Nyírlugos	1	
Balassagyarmat	ny		22	15	14		Csenger	.	
755 Salgótarján	.		22	14	14		Vásárosnamény	1	
Galyatető (932 m)	.		14	9			Záhony	.	
851 Kékestető (1000 m)	ny	v	15	11	10	5	Királyrét	ny	
Mátraháza (872 m)							Romhány	ny	
865 Eger	ny		23	14	14	6	Borsodnádásd		
Putnok	.	-	23	13	12		Jósvafő	ny	p
Lillafüred	.		22	14			Szendrőlád	ny	
772 Miskolc	ny	=	25	15	14	5	Hidasnémeti	.	
Füged	1		23	15	13		Tokaj	3	
778 Sárospatak	.		23	15	13	6	Szentendre	ny	

IDŐJÁRÁSI HELYZET

1969. szeptember 18. 00 GMT.

0 500 1000 km

Szintvonalak: 500, 1000 és 1500 m



IDŐJÁRÁSI NAPIJELENTÉS

ЕЖЕДНЕВНЫЙ МЕТЕОРОЛОГИЧЕСКИЙ БЮЛЛЕТЕНЬ • DAILY WEATHER REPORT
BULLETIN QUOTIDIEN DE TEMPS • TÄGLICHER WETTERBERICHT

KIADJA AZ ORSZÁGOS METEOROLÓGIAI INTÉZET
BUDAPEST II. KITAIBEL PÁL UTCA 1
TELEFON: KÖZPONT: 353-500, IDŐJELZŐ OSZT.: 150-410

MEGJELENIK NAPONKÉNT • ELŐFIZETÉSI ÁRA
A POSTAI KÖLTSÉGGEL EGYÜTT NEGYEDÉVRE 60, Ft
KIADÁSÉRT FELEL AZ INTÉZET IGAZGATÓJA

82. évfolyam 262. szám. + Budapest + 1969. szeptember 19. péntek

Az időjárási helyzet ma reggel és a várható időjárás:

Miután a Közép- és Nyugat-Európa fölötti déli, délnyugati melegáramlás fokozatosan felszámolódott, már nem jelentett komoly ellenállást az időközben Észak-Európa legészakibb részein felhalmozódott hidegebb levegőfajta számára. Ennek következtében az elmúlt két nap alatt az igen hideg sarkvidéki levegő a Balti-térségen át zúdult dél felé és csütörtökön elérte a Kárpátok hegyvonulatát, sőt mivel vastagsága meghaladta a hegylánc magasságát, így már napközben megkezdődött északfelől a lehülés. Éjjel a Kárpát-medence mintegy teljesen feltöltődött hideg levegővel.

Hazánkban csütörtökön jobbára borult volt az ég, csupán a délnyugati részen mértek 2, 6 órás napfénytartamot. A hőmérséklet az északról, északkeletről beáramlott hidegebb levegő miatt általában csak 15, 20, a Dunántúlnak és a Duna-Tisza-közének déli részén még 21, 24 fokig emelkedett. A péntek reggel 7. óráig terjedő 24 órás időszakban a Dunántúl egy részének és az északkeleti határszél kivételével országosan esett eső, elsősorban délen zivatarok is kialakultak. A lehullott eső mennyisége általában csak néhány mm-ig terjedt, de helyenként meghaladta a 10 mm-t, a Somogy-megyei Vésén felhőszakadásból 35, Letenyén 43 mm hullott. Éjszakára az északkeleti országrészben felszakadozott a felhőzet és erős lehülés következett be: itt 0, +5 fokig hült le a levegő, a borult délnyugati részeken viszont 6, 12 fok közötti minimumok alakultak ki. Délelőtt a délnyugati országrész továbbra is borult maradt és sok helyen esett a hideg őszi eső, a hőmérséklet alig haladta meg a 10 fokot, a napos északkeleti részeken sem mértek 15 foknál magasabb értékeket.

Ma 12 órakor Budapesten a hőmérséklet 14 fok, a tengerszintre átszámított légnyomás 762 mm, gyengén süllyed.

A Balaton vizének hőmérséklete Siófoknál 11 órakor 18 fok.

Várható időjárás szombat estig:

A délnyugati, nyugati megyékben továbbra is erősen felhős ég, ismétlődő esőkkel, az ország többi részén kevés felhő, eső nélkül.

Mérsékelt keleti, északkeleti szél.

Az évszakhoz képest hideg marad az idő.

Várható legalacsonyabb éjszakai hőmérséklet: északkeleten 1, 5, a délnyugati országrészben 5, 10 fok között, az Északi-hegyvidéken és az északkeleti határmegyékben helyenként gyenge talajmenti fagy, legmagasabb nappali hőmérséklet szombaton: 9, 14 fok között.

Dr. Tóth Pál s.k.

A hőmérséklet napi középértéke és eltérése a 90 évi átlagtól /Budapesten/:

1969. IX. 18.: 15,3 C°, -1,1 C°.

1871 óta ezen a napon Budapesten előfordult:

legmagasabb hőmérséklet: 34,3 C° /1947/

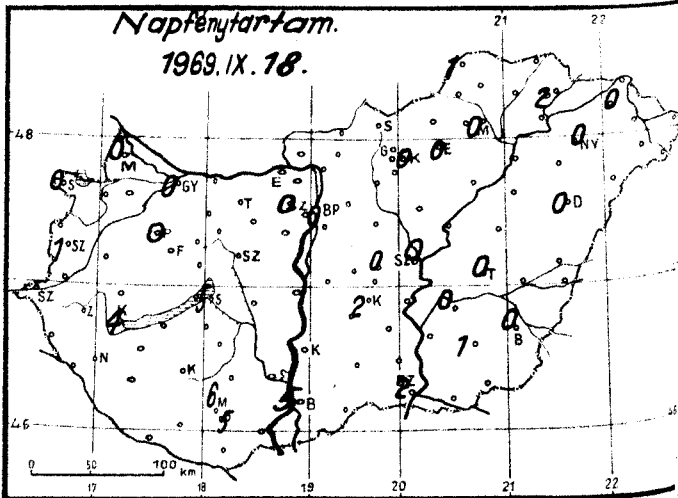
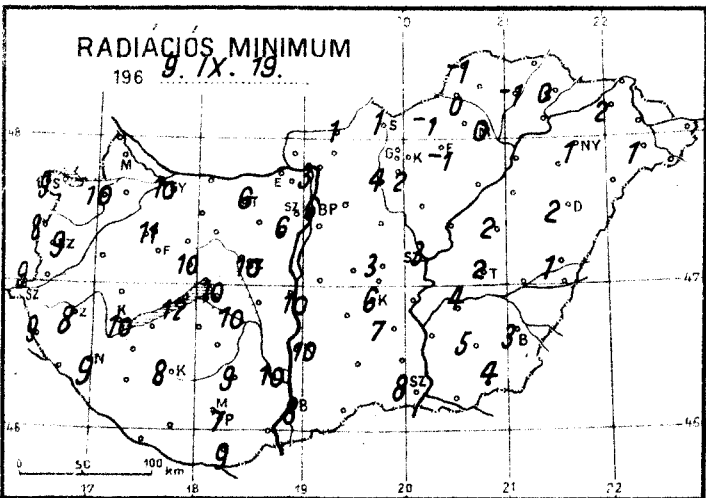
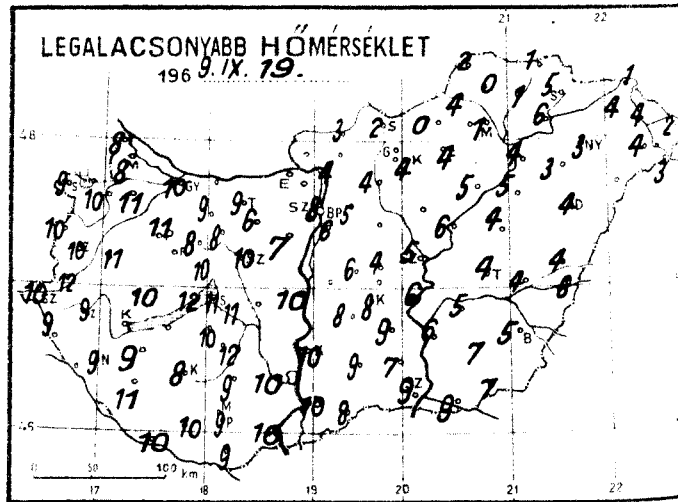
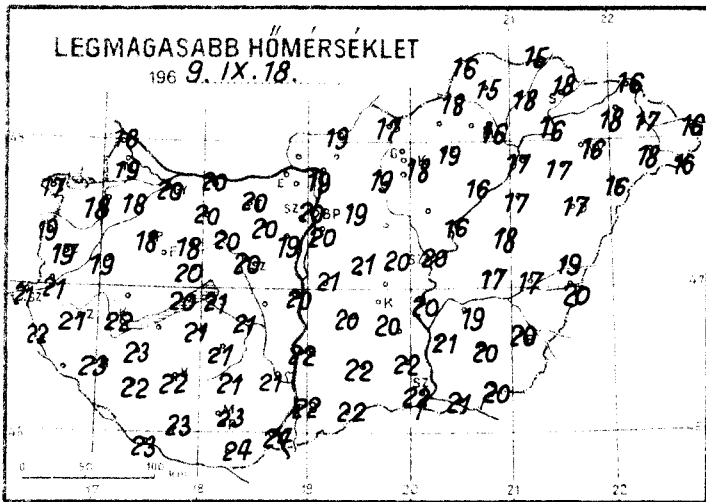
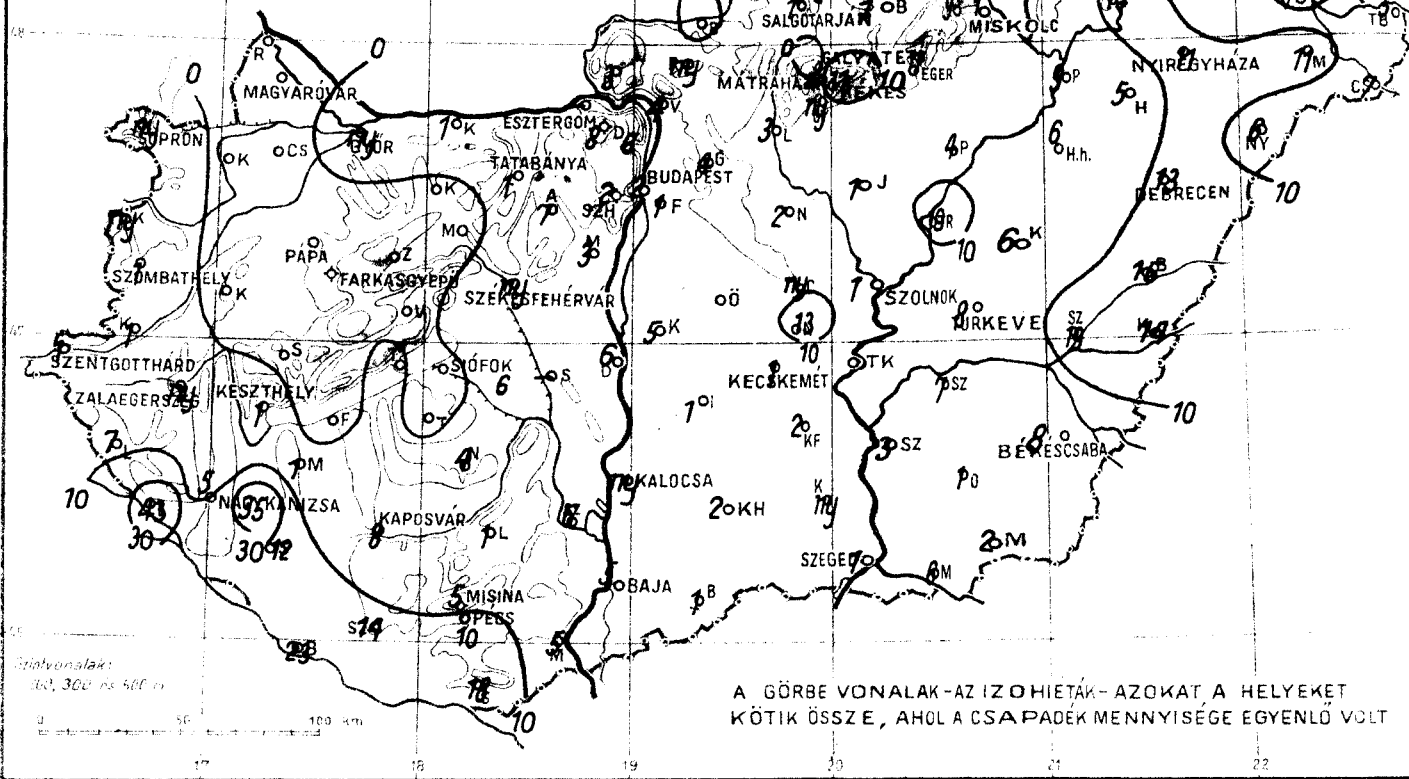
legalacsonyabb hőmérséklet: 4,0 C° /1886/

69.532.

CSAPADÉKELOSZLÁS

AZ UTOLSÓ 24 ÓRÁBAN

1969. IX. 18. 7^h-TÓL IX. 19. 7^h-IG



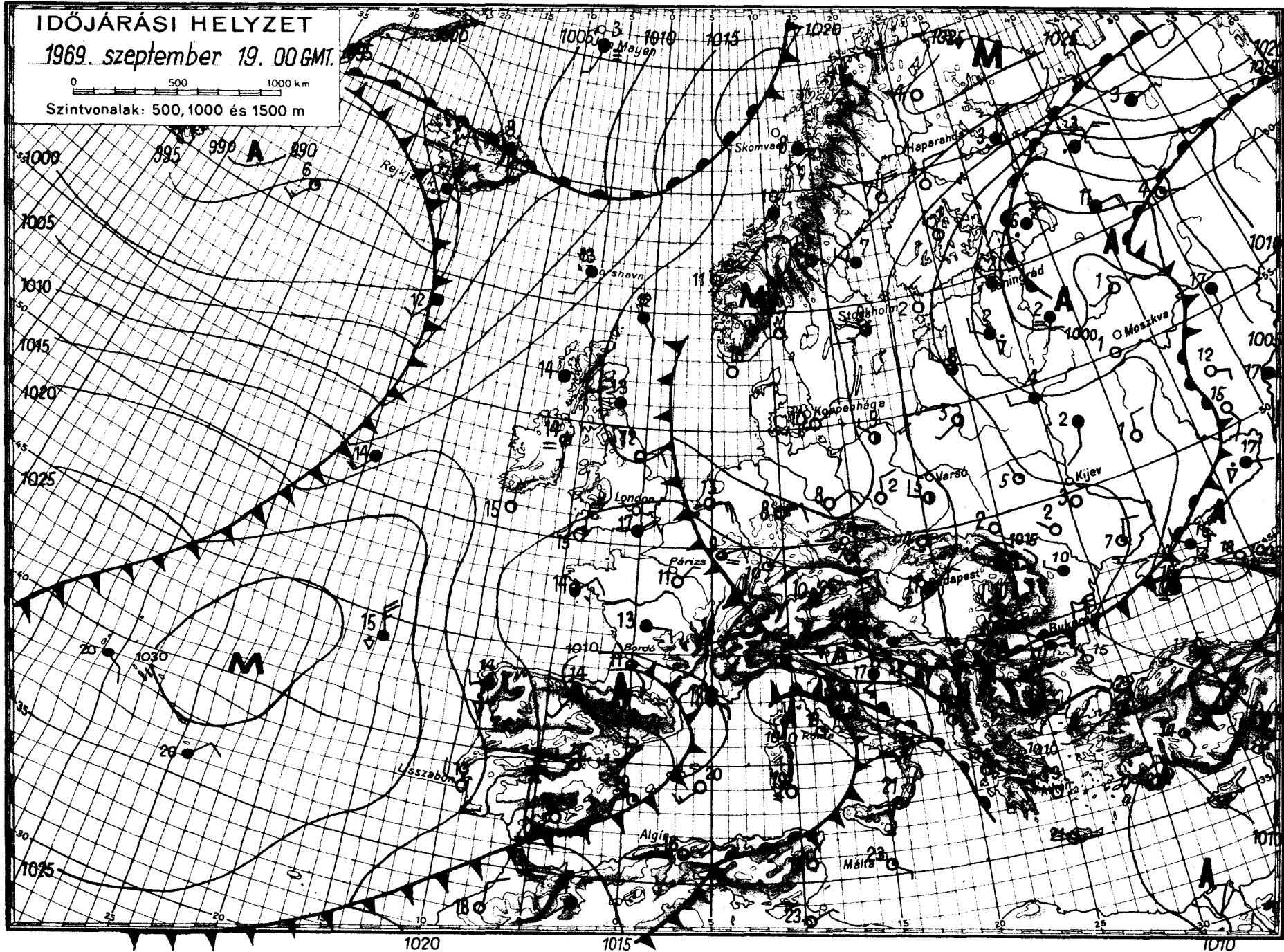
1969. szeptember 19. péntek nap	Az utolsó 24 óra adatai						24 órai csapadék mm		
	Csapadék (mm)		Hőmérsékleti szélsőségek			Napsütés (óra) tegnap			
			tegnapi nappali max.	éjszakai min.	min. 5 cm-en				
12815 Magyaróvár	.		19	8	-	0	Rajka	.	
822 Győr	ny	=	20	10	10	0	Kapuvár	.	
825 Pápa	.	=	18	11	11	0	Csorna	.	h
805 Sopron	ny	=	17	9	9	0	Komárom	1	
812 Szombathely	1	∇	19	10	9	1	Káld	.	
910 Szentgotthárd	1	R	21	10	9		Kőszeg	ny	
916 Zalaegerszeg	ny		21	9	8		Körmend	1	
Lenti	7		22	9	9		Letenye	43	R
925 Nagykanizsa	5	R	23	9	9		Sümeg	.	
920 Keszthely	1		22	-	10	4	Zirc	.	
Tihany	ny		20	12	12		Kisbér	.	h
935 Siófok	.	R	21	11	10	5	Mór	.	
942 Pécs	10	R	23	9	7	5	Alcsút	7	R
941 Misinatető (534 m)	5	R	20	6	6	6	Esztergom		
Siklós	18	R	24	9	9		Dobogókő	8	=
827 Farkasgyepű (400 m)	.		17	8	8		Fonyód	.	
Veszprém	.		20	10	10		Tab	.	
833 Tatabánya	1		20	9	6		Sárbogárd	6	R
839 Budapest (Ferihegy)	1	∇	20	6	-		Lengyel	1	
840 Budapest OMI	2		20	8	6	0	Nagykónyi	4	R
841 Budapest (Szabadság, 474 m)	2		17	11	10	0	Marcali	1	
Martonvásár	3		19	7	6		Somogyaszob	12	R
835 Székesfehérvár	ny		20	10	10		Kaposvár	8	R
Dunaújváros	6		20	10	10		Barcs	23	
Szekszárd	6	∇	21	10	10		Szigetvár	14	
Mohács	5	R	24	10			Bácsalmás	1	
960 Baja	5	R	22	10	8	5	Kiskunhalas	2	R
955 Kalocsa	ny		22	10	10		Izsák	1	
Cegléd	ny	h	20	4	3	0	Kunsztlők	5	
860 Szolnok	1	=	20	5	3	0	Örkény	ny	
970 Kecskemét	1	=	20	8	6	2	Nagykátai	2	h
Kiskunfélegyháza	2		22	9	7		Jászapáti	1	h
982 Szeged	1	∇	22	9	8	2	Tiszakécske	2	
Mezőhegyes	2		20	7	4		Nagykőrös	13	R
Oroszáza	1		20	7	5	1	Kistelek	ny	
990 Békéscsaba	8	R	20	5	3	0	Makó	6	∇
875 Túrkeve	8	=	17	4	2	0	Szentes	3	
Berettyóújfalu	15	∇	19	4	1		Szarvas	7	∇
880 Debrecen	13		17	4	2	0	Szeghalom	19	∇
892 Nyíregyháza	11		16	3	1	0	Kőröszakál	14	
788 Kisvárdai	.		18	4	2	0	Tiszaroff	19	
Mátészalka	11	R	18	4	1		Poroszló	4	h
Tiszabecs	5		16	2			Karcag	6	∇
Vác	4	h	19	4	3		Hortobágy	6	∇
Gödöllő	4	∇	19	5	3		Polgár	9	∇
Lőrinci	3	h	19	4	4		Hajdúdorog	5	
Gyöngyös	ny		18	4	2		Nyírlugos	6	
Balassagyarmat	.		19	3	1		Csenger	7	∇
755 Salgótarján	1		17	2	1		Vásárosnamény	.	h
Galyatető (932 m)	.		16	1			Záhony	ny	
851 Kékestető (1000 m)	11	=	12	2	0	0	Királyrét	3	
Mátraháza (872 m)							Romhány	ny	
865 Eger	7	∇	19	4	-1	0	Borsodnádásd	1	∇
Putnok	6		18	4	0		Jósvafő	ny	h
Lillafüred	9		16	2			Szendrőlád	2	
772 Miskolc	1	∇	16	1	0	0	Hidasnémeti	.	
Függő	ny	∇	18	1	-1		Tokaj	14	∇
778 Sárospatak	.		18	5	0	2	Szentendre	6	

IDŐJÁRÁSI HELYZET

1969. szeptember 19. 00 GMT.

0 500 1000 km

Szintvonalak: 500, 1000 és 1500 m



IDŐJÁRÁSI NAPIJELENTÉS

ЕЖЕДНЕВНЫЙ МЕТЕОРОЛОГИЧЕСКИЙ БЮЛЛЕТЕНЬ • DAILY WEATHER REPORT
BULLETIN QUOTIDIEN DE TEMPS • TÄGLICHER WETTERBERICHT

KIADJA AZ ORSZÁGOS METEOROLÓGIAI INTÉZET
BUDAPEST II. KITAIBEL PÁL UTCA 1
TELEFON: KÖZPONT: 353-500, IDŐJELZŐ OSZT.: 150-410

MEGJELENIK NAPONKÉNT • ELŐFIZETÉSI ÁRA
A POSTAI KÖLTSÉGGEL EGYÜTT NEGYEDÉVRE 60, Ft
KIADÁSÉRT FELEL AZ INTÉZET IGAZGATÓJA

82. évfolyam 263. szám. + Budapest + 1969. szeptember 20. szombat

Az időjárás helyzet ma reggel és a várható időjárás:

A Birt-szigetekre és a Skandináv-félszigetre élénk déli, délnyugati szelekkel, nedves, meleg levegő áramlik. Hatására ott erősen felhős, sokfelé esős időjárás uralkodik és a hőmérséklet magasabb az almult évek átlagánál. Európa többi részét hideg levegő árasztotta el. Ennek következtében a hőmérsékletek általában 4, 8 fokkal alacsonyabbak az évszaknak megfelelő értéknél. Nyugat- és Közép-Európában a hajnali és reggeli órákban sokfelé keletkezik köd. Olaszországban, a Balkán-félszigeten és a Szovjetunió európai területén több helyen esik az eső. A Kárpát-medence időjárását az elkövetkező nap folyamán is a hideg levegő határozza meg.

Hazánkban pénteken a Budapest-Szolnok-Békéscsaba vonaltól északkeletre 6, 11 órán keresztül sütött a nap, eső nem hullott és 16, 19 fokos maximumok alakultak ki. Az ország többi részén egész nap borult, vagy erősen felhős volt az ég, sokfelé esett az eső és napközben sem emelkedett a hőmérséklet általában 11, 15 foknál magasabbra. A ma reggel 7 óráig lehullott eső mennyisége a csapadéknyom és 8 mm között váltakozott. Hajnalra az északkeleti megyékben +1, +2 fokig hűlt le a levegő és helyenként gyenge talajmenti fagy is keletkezett. Másfelől hajnalban 6, 11 fokos hőmérsékleteket mértek. Délelőtt országszerte változóan felhős idő volt. A déli megyék egyes helyein esett az eső. 11 órára csak 10, 16 fokig melegedett föl a levegő.

Ma 12 órakor Budapesten a hőmérséklet 15 fok volt, a tengerszintre átszámított légnyomás 760 mm, nem változik.

A Balaton vizének hőmérséklete 11 órakor Siófoknál 17,4 fok volt.

Várható időjárás vasárnap estig:

Időnként kissé megnövekvő felhőzet, szórványosan esővel.
Mérsékelt, napközben kissé megélénkülő változó irányú szél.
Hajnalban és reggel többfelé párásság, köd.

Várható legalacsonyabb éjszakai hőmérséklet: 3, 8 fok között, a derült helyeken gyenge talajmenti fagy,
legmagasabb nappali hőmérséklet vasárnap: 12, 17 fok között.

Kerényi Nárcisz s.k.

A hőmérséklet napi középértéke és eltérése a 90 évi átlagtól /Budapesten/:

1969. IX. 19.: 12,8 C°, -3,6 C°.

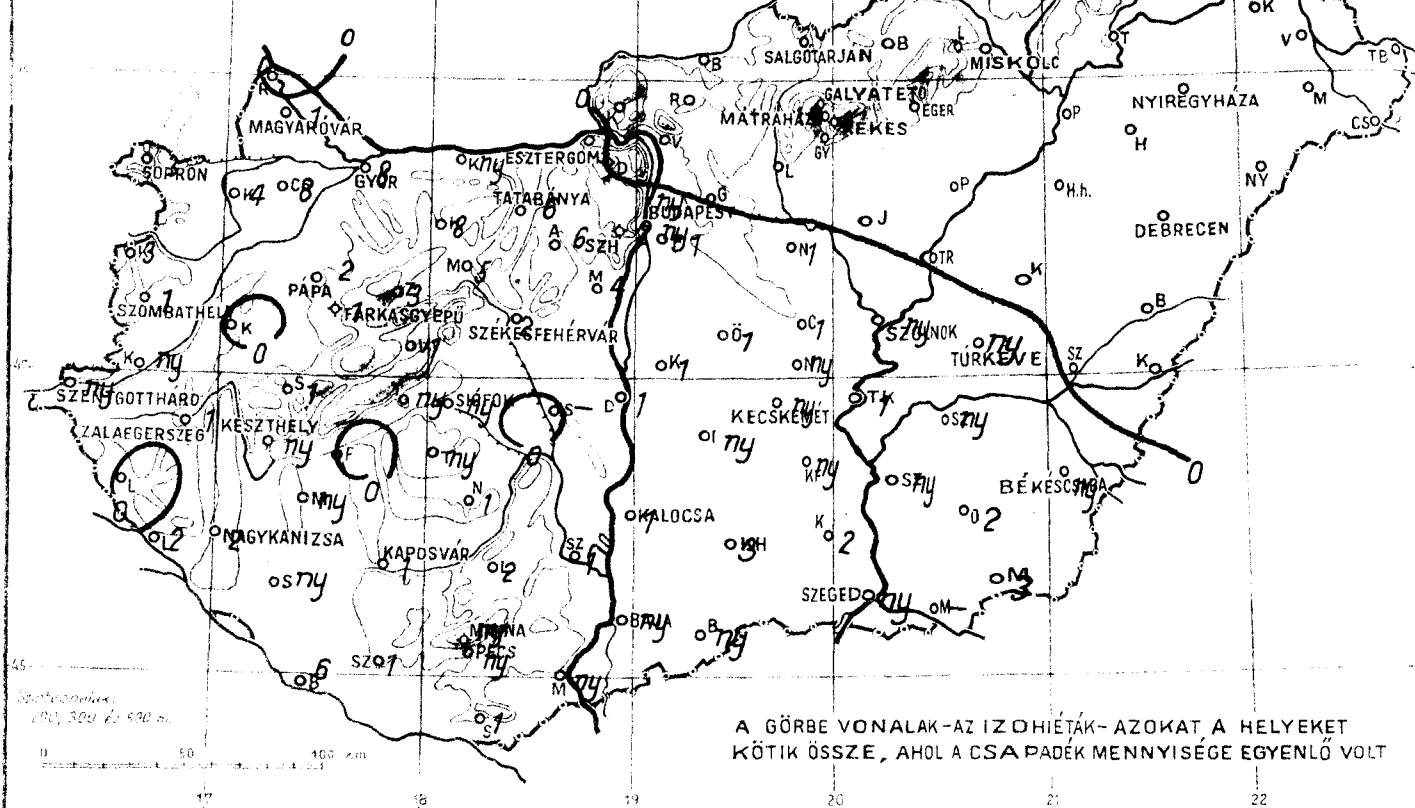
1871 óta ezen a napon Budapesten előfordult:

legmagasabb hőmérséklet: 33,3 C° /1947/
legalacsonyabb hőmérséklet: 4,2 C° /1894/

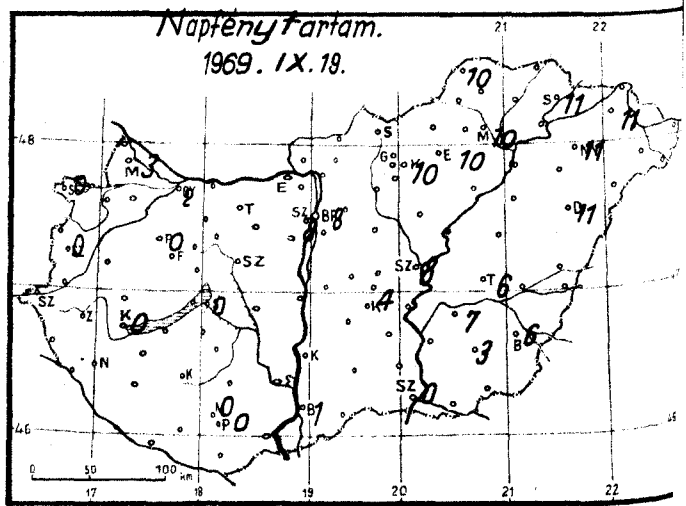
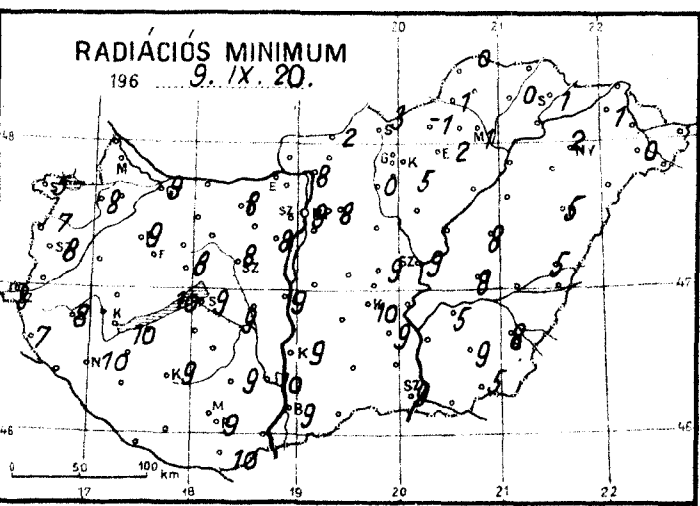
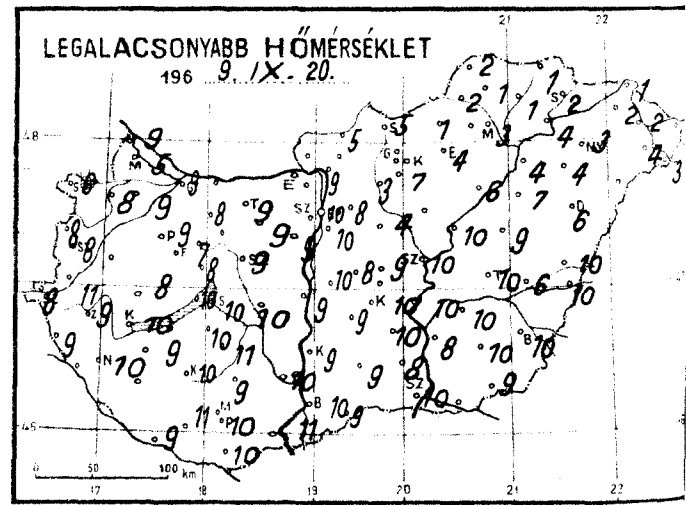
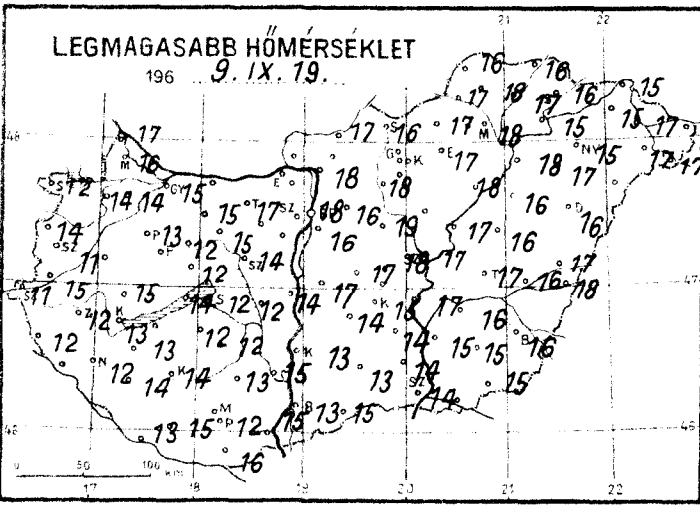
CSAPADÉKELOSZTLÁS

AZ UTOLSÓ 24 ÓRÁBAN

196 9. IX. 19. 7^h-TÓL IX. 20. 7^h-IG



A GÖRBE VONALAK-AZ ISZÓHIÉTÁK-AZOKAT A HELYEKET KÖTIK ÖSSZE, AHOL A CSA PADÉK MENNYISÉGE EGYENLŐ VOLT

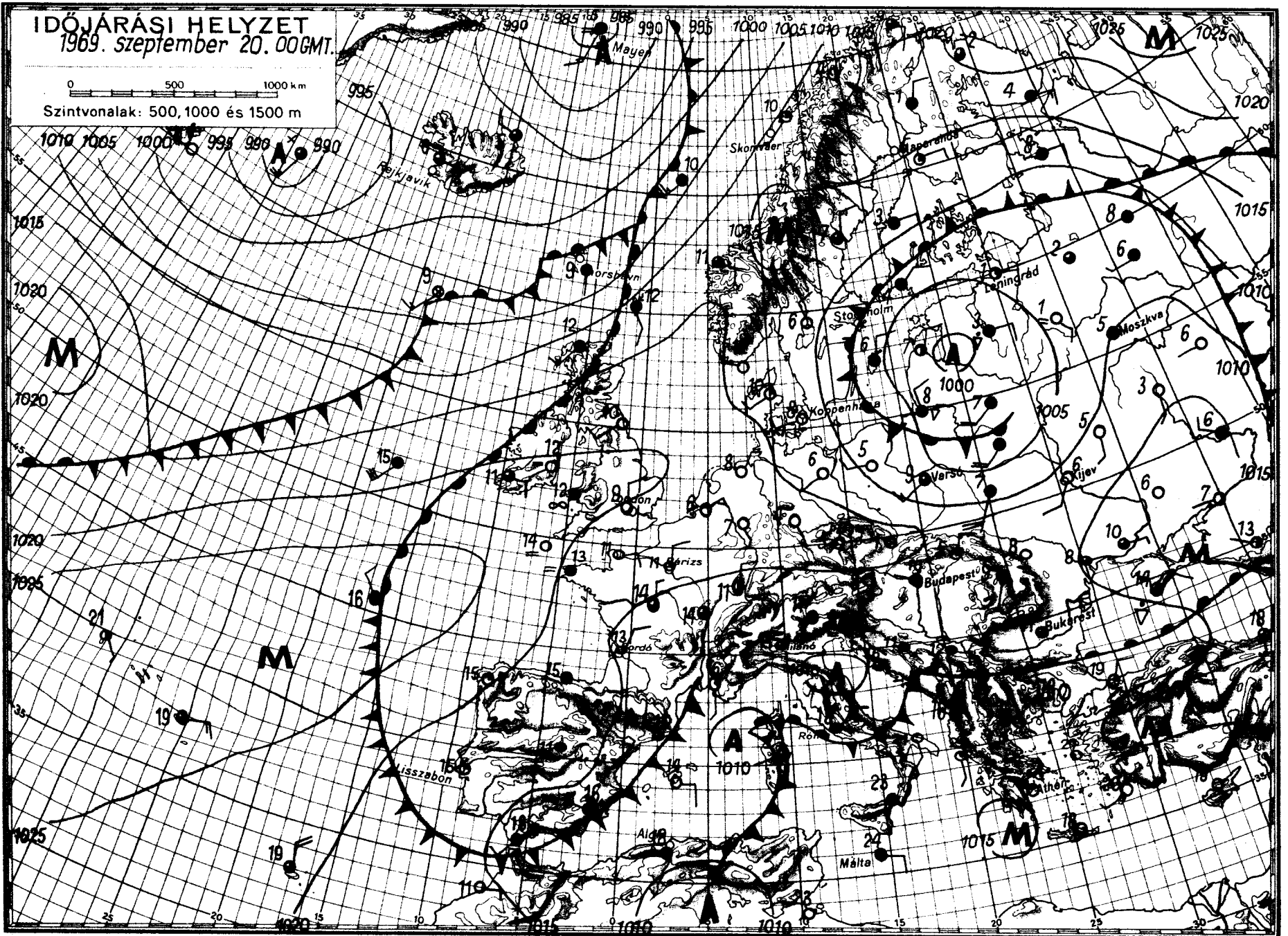


1969. szeptemberno, 20. szombat nap	Az utolsó 24 óra adatai						24 órai csapadék mm	
	Csapadék (mm)		Hőmérsékleti szélsőségek			Napütés (óra) tegnap		
			tegnapi nappali max.	éjszakai min.	min. 5 cm-en			
12815 Magyaróvár	1	=	16	5	-	3	Rajka	.
822 Győr	8		15	9	9	2	Kapuvár	4
825 Pápa	2		13	9	9	0	Csorna	8
805 Sopron	3		12	6	5	0	Komárom	ny
812 Szombathely	1		11	8	8	0	Káld	.
910 Szentgotthárd	ny		11	8	8		Kőszeg	3
915 Zalaegerszeg	1		12	9	8		Körmend	ny
Lenti	.		12	9	7		Letenye	2
925 Nagykanizsa	2		12	10	10		Sümeg	1
920 Keszthely	ny		13	10	10	0	Zirc	3
Tihany	ny		14	10	10		Kisbér	8
935 Siófok	ny		12	10	9	0	Mór	5
942 Pécs	ny		12	10	9	0	Alesút	6
941 Misinatód (534 m)	ny		15	7	7	0	Esztergom	.
Siklós	1		16	10	10		Dobogókő	.
827 Farkasgyepű (400 m)	1		14	7	7		Fonyód	.
Veszprém	1		12	8	8		Tab	ny
833 Tatabánya	6		17	9	8		Sárbogárd	.
839 Budapest (Ferihegy)	1		16	10	-		Lengyel	2
840 Budapest OMI	ny		18	10	9	8	Nagykónyi	1
841 Budapest (Szabadság, 474 m)	2	=	15	7	7	8	Marcali	ny
Martonvásár	4		16	9	8		Somogyuszob	ny
835 Székesfehérvár	2		14	9	8		Kaposvár	1
Dunaújváros	1		14	9	9		Barcs	6
Szekszárd	1	p	15	10	10		Szigetvár	1
Mohács	ny		15	11			Bácsalmás	ny
960 Baja	ny		13	10	9	1	Kiskunhalas	3
955 Kalocsa	1		13	9	9		Izsák	ny
Cegléd	1		18	9	9		Kunsztlőkő	1
860 Szolnok	ny		17	10	9	8	Órkény	1
970 Kecskemét	ny	v	15	10	10	4	Nagykátai	1
Kiskunfélegyháza	ny		14	10	9		Jászapáti	.
982 Szeged	ny		14	10	9	0	Tizsakécske	1
Mezőhegyes	3		15	9	5		Nagykőrös	ny
Orosháza	2		15	10	9	3	Kistelek	3
990 Békéscsaba	ny		16	10	8	6	Makó	.
875 Túrkeve	ny		17	10	8	8	Szentes	ny
Berettyóújfalú	.	p	17	10	5		Szarvas	ny
889 Debrecen	.		16	6	5	11	Szeghalom	.
892 Nyíregyháza	.	=	15	3	2	11	Kőrösszakál	.
798 Kisvárd	.		15	2	1	11	Tiszaroff	.
Mátészalka	.	L	17	4	0		Poroszló	.
Tiszabecs	.		16	1			Karcag	.
Vác	.	p	18	7	8		Hortobágy	.
Gödöllő	.		16	8	8		Polgár	.
Lőrinci	.	p	18	3	0		Hajdúdorog	.
Gyöngyös	.		-	7	5		Nyírlugos	.
Balassagyarmat	.		17	5	2		Csenger	.
755 Salgótarján	.		16	5	3		Vásárosnamény	.
Galyatető (932 m)	.		12	8			Záhony	.
851 Kékestető (1000 m)	.		10	4	1	10	Királyrét	.
Mátraháza (672 m)	.						Romhány	.
865 Eger	.	=	17	4	2	10	Borsodnád	.
Putnok	.		17	2	1		Jósvafő	.
Lillafüred	.		13	4			Szendrőlád	.
772 Miskolc	.	L	18	3	1	10	Hidasnémeti	.
Füged	.	L	17	1	0		Tokaj	.
778 Sárospatak	.		16	2	1	11	Szentendre	ny

IDŐJÁRÁSI HELYZET
1969. Szeptember 20. 00GMT.

0 500 1000 km

Szintvonalak: 500, 1000 és 1500 m



IDŐJÁRÁSI NAPIJELENTÉS

ЕЖЕДНЕВНЫЙ МЕТЕОРОЛОГИЧЕСКИЙ БЮЛЛЕТЕНЬ • DAILY WEATHER REPORT
BULLETIN QUOTIDIEN DE TEMPS • TÄGLICHER WETTERBERICHT

KIADJA AZ ORSZÁGOS METEOROLÓGIAI INTÉZET
BUDAPEST II. KITAIBEL PÁL UTCA 1
TELEFON: KÖZPONT: 353-500, IDŐJELZŐ OSZT.: 150-410

MEGJELENIK NAPONKÉNT • ELŐFIZETÉSI ÁRA
A POSTAI KÖLTSÉGGEL EGYÜTT NEGYEDÉVRE 60, Ft
KIADÁSÉRT FELEL AZ INTÉZET IGAZGATÓJA

82. évfolyam 264. szám.

+ Budapest +

1969. szeptember 21. vasárnap

Az időjárási helyzet ma reggel és a várható időjárás:

Szárazföldünk időjárásában az utolsó 24 óra folyamán jelentős változás kezdődött. Az elmúlt hét második felében, Európa legnagyobb részén uralomra jutó hideg, sarkvidéki eredetű levegő helyére Nyugat- és Észak-Európa fölé nedves óceáni, Délnyugat- és Közép-Európa fölé száraz, szubtrópusi eredetű levegő áramlik. Ennek következtében a Brit-szigeteken, az Északi-tenger környékén és Skandináviában erősen felhős, sokfelé szeles esős, hűvös az időjárás, szárazföldünk délnyugati és középső területein kevesebb a felhő, általában napos, csapadékmentes melegedő az idő.

Hazánk fölött szombaton észak felől fokozatosan felszakadozott a felhőzet, az esti órákban már az egész ország fölött derült volt az égbolt. Reggel és dél előtt még többfelé, délután már csak egy-két helyen volt kisebb futó eső. A lehullott csapadék mennyisége sehol sem haladta meg a 2 mm-t. A hőmérséklet napközben a déli megyékben csak 13-15, máshol 15-19 fokig emelkedett. Vasárnap hajnalra az északkeleti megyék néhány helyén -1, +2, az ország többi részén, szélsőséges területi eloszlásban +3, +11 fokig hűlt le a levegő. Ma délelőtt általában napos, száraz idő volt, 11 órára 16-19 fokig melegedett a levegő.

Ma 12 órakor Budapesten a hőmérséklet 18 fok, a tengerszintre átszámított légnyomás 764 mm, alig változik.

A Balaton vizének hőmérséklete Siófoknál 11 órakor: 15,2 fok volt.

Várható időjárás hétfő estig:

Vasárnap derült, csapadékmentes idő.

Hétfőn napközben kisebb felhőátvonulások, legfeljebb északon szórványos futó esőkkel.

Többfelé élénk, néhány helyes erős délnyugati, nyugati szél.

Reggeli páráság, helyenként köd.

Várható legalacsonyabb éjszakai hőmérséklet: 5, 10,

legmagasabb nappali hőmérséklet hétfőn: 20, 25 fok között.

Vissy Károly s.k.

A hőmérséklet napi középértéke és eltérése a 90 évi átlagtól /Budapesten/:

1969. IX. 20.: 13,4 C^o, -2,7 C^o.

1871 óta ezen a napon Budapesten előfordult:

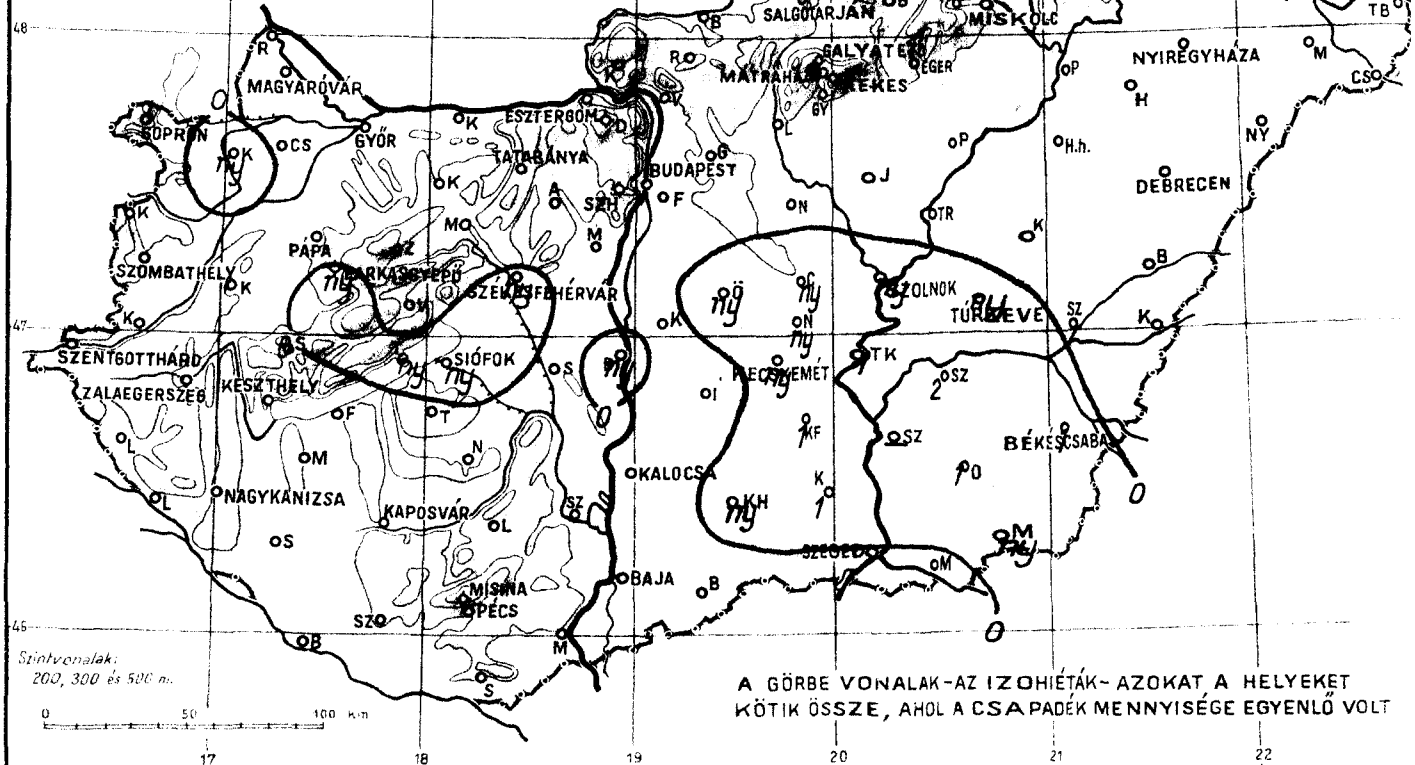
legmagasabb hőmérséklet: 35,2 C^o /1917/

legalacsonyabb hőmérséklet: 2,8 C^o /1922/

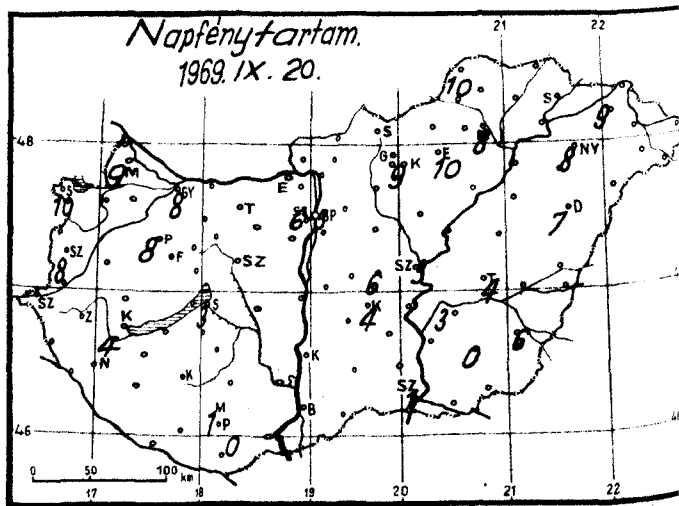
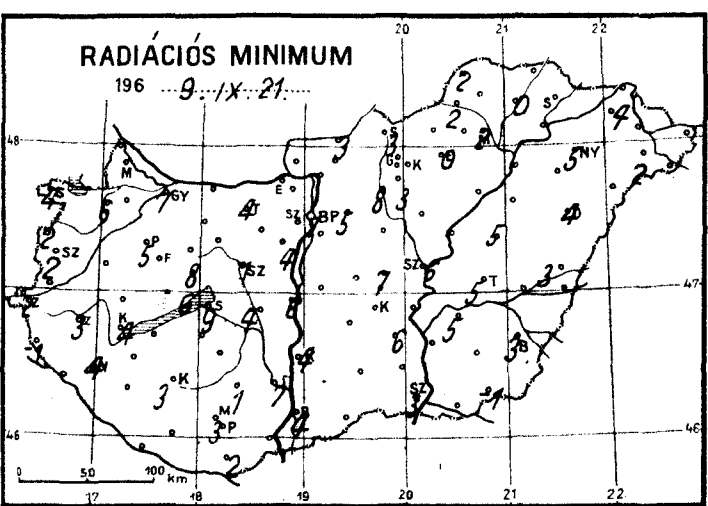
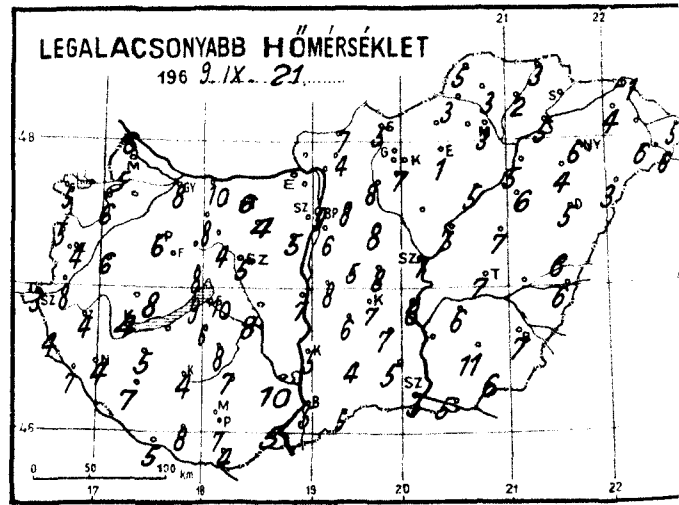
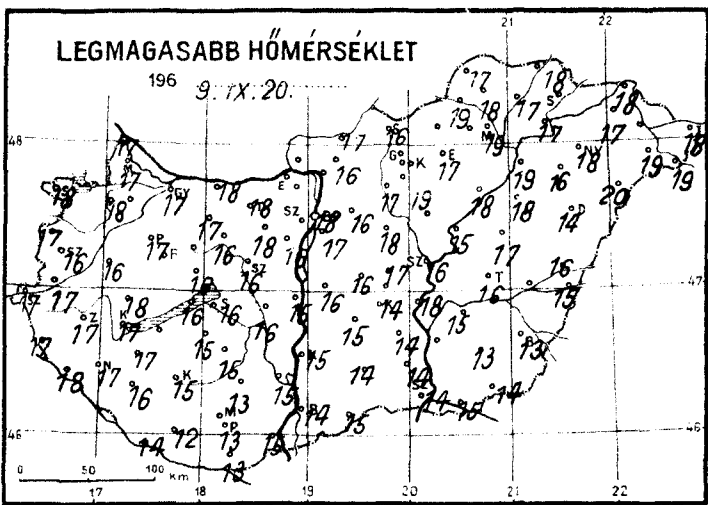
CSAPADEKELOSZLÁS

AZ UTOLSÓ 24 ÓRÁBAN

1969. IX. 20. 7h-TÓL IX. 21. 7h-IG



A GÖRBE VONALAK-AZ ISOHÉTÁK-AZOKAT A HELYEKET KÖTIK ÖSSZE, AHOL A CSA PADÉK MENNYISÉGE EGYENLŐ VOLT



1969...szepthember 6, 21...napvasárnap.....	Az utolsó 24 óra adatai					Napcsütés (óra) tegnap
	Csapadék (mm)	Hőmérsékleti szélsőségek				
		tegnapi nappali max.	éjszakai min.	min. 5 cm-en		
12815 Magyaróvár	.	17	5	-	9	
822 Győr	.	17	8	7	8	
825 Pápa	.	17	6	5	8	
805 Sopron	.	18	5	4	10	
812 Szombathely	.	16	4	2	8	
910 Szentgotthárd	.	17	3	2		
915 Zalaegerszeg	.	17	4	3		
Lenti	.	17	4	-1		
925 Nagykanizsa	.	17	4	4		
920 Keszthely	.	17	4	4	4	
Tihany	ny	16	9	6		
935 Siófok	ny	16	10	9	3	
942 Pécs	.	13	7	3	0	
941 Misina-tető (534 m)	.	11	9	6	1	
Siklós	.					
827 Farkasgyepű (400 m)	ny	15	7	7		
Veszprém	.	16	6	8		
833 Tatabánya	.	18	6	4		
839 Budapest (Ferihegy)	.	17	6	-		
840 Budapest OMI	.	18	9	7	5	
841 Budapest (Szabadság, 474 m)	.	15	7	5	6	
Martonvásár	.	16	5	4		
835 Székesfehérvár	ny	16	5	1		
Dunaújváros	ny	15	7	6		
Szekszárd	.	15	10	7		
Mohács	.	15	5			
960 Baja	.	14	5	4	0	
955 Kalocsa	.	15	5	4		
Cegléd	ny	17	8	7	6	
860 Szolnok	ny	16	7	6	3	
970 Kecskemét	2	14	7	-	4	
Kiskunfélegyháza	1	14	7	6		
982 Szeged	.	14	3	3	1	
Mezőhegyes	ny	14	6	-1		
Oroszáza	1	13	11	-	0	
990 Békéscsaba	1	13	7	3	6	
875 Túrkeve	ny	16	7	5	4	
Berettyóújfalú	.	16	6	3		
880 Debrecen	.	14	5	4	7	
892 Nyíregyháza	.	18	6	5	8	
788 Kisvárd	.	17	4	4	9	
Mátészalka	.	19	6	2		
Tiszabecs	.	18	5			
Vác	.					
Gödöllő	.	16	8	5		
Lőrinci	.	17	8	8		
Gyöngyös	.	19	7	3		
Balassagyarmat	.	17	7	3		
755 Salgótarján	.	16	5	3		
Galyatető (932 m)	.	13	10			
851 Kékestető (1000 m)	.	11	6	4	9	
Mátraháza (672 m)	.					
865 Eger	.	17	1	0	10	
Putnok	.	19	3	2		
Lillafüred	.	17	6			
772 Miskolc	.	19	3	2	8	
Füged	.	17	2	0		
778 Sárospatak	.					

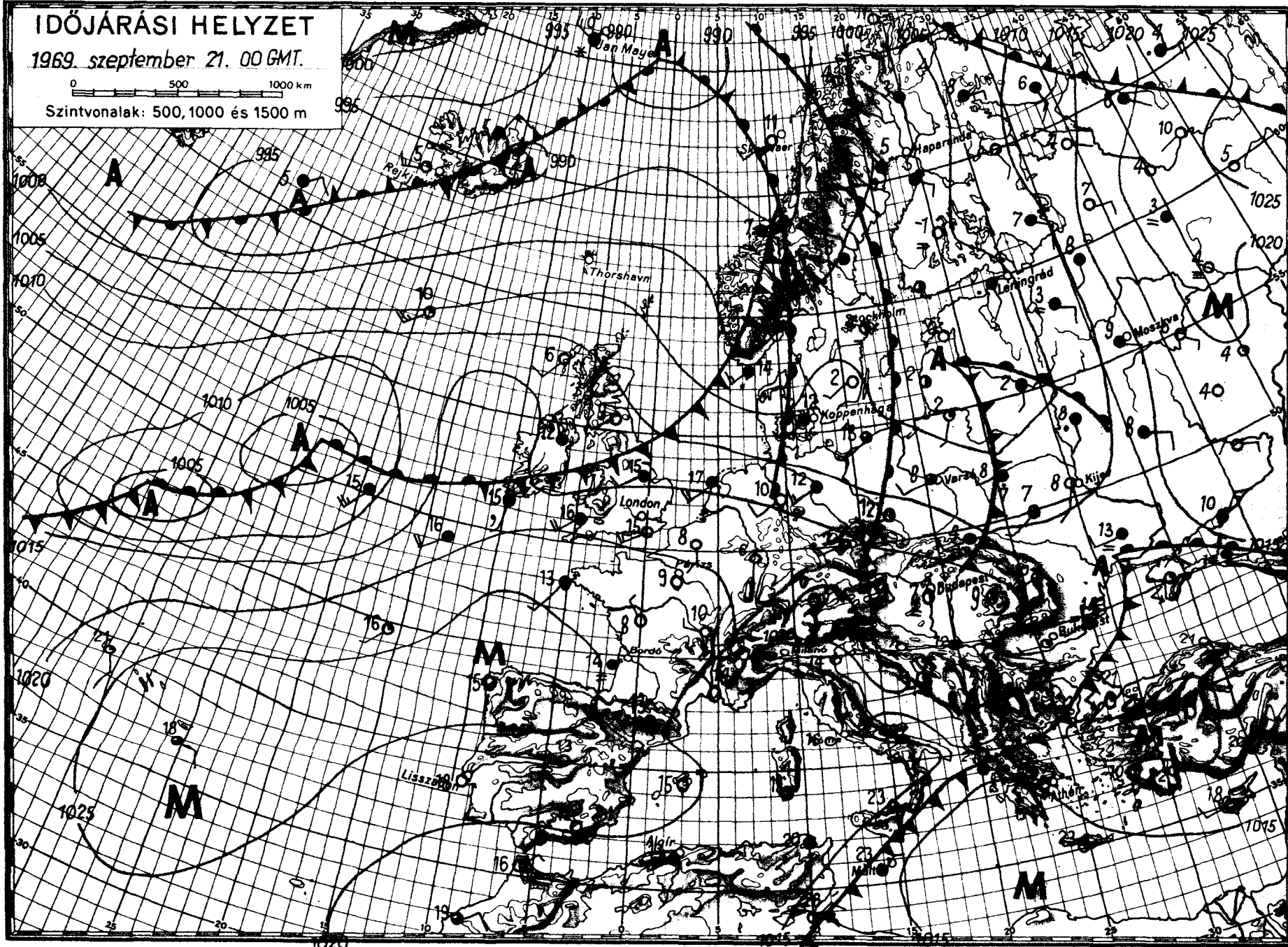
24 órás csapadék mm		
Rajka	.	
Kapuvár	ny	
Csorna	.	
Komárom	.	
Káld	.	
Kőszeg	.	
Körmend	.	
Letenye	.	
Sümege	.	
Zirc	.	
Kisbér	.	
Mór	.	
Alcsút	.	
Esztergom	.	
Dobogókő	.	
Fonyód	.	
Tab	.	
Sárbogosd	.	
Lengyel	.	
Nagykónyi	.	
Marcali	.	
Somogyuszob	.	
Kaposvár	.	
Barcs	.	
Szigetvár	.	
Bácsalmás	.	
Kiskunhalas	ny	
Izsák	.	
Kunsztmiklós	.	
Örkény	ny	
Nagykát	.	
Jászapáti	.	
Tiszakécske	1	
Nagykőrös	.	
Kistelek	1	
Makó	.	
Szentcsanak	.	
Szarvas	2	▽
Szeghalom	.	
Kőrösszakál	.	
Tiszaroff	.	
Poroszló	.	
Karcag	.	
Hortobágy	.	
Polgár	.	
Hajdúdorog	.	
Nyírlugos	.	
Csenger	.	
Vásárosnamény	.	
Záhony	.	
Királyrét	.	
Romhány	.	
Borsodnád	.	
Jósvafő	.	
Szendrőlád	.	
Hidasnémeti	.	
Tokaj	.	

IDŐJÁRÁSI HELYZET

1969. szeptember 21. 00 GMT.

0 500 1000 km

Szintvonalak: 500, 1000 és 1500 m



IDŐJÁRÁSI NAPIJELENTÉS

ЕЖЕДНЕВНЫЙ МЕТЕОРОЛОГИЧЕСКИЙ БЮЛЛЕТЕНЬ • DAILY WEATHER REPORT
BULLETIN QUOTIDIEN DE TEMPS • TÄGLICHER WETTERBERICHT

KIADJA AZ ORSZÁGOS METEOROLÓGIAI INTÉZET
BUDAPEST II. KITAIBEL PÁL UTCA 1
TELEFON: KÖZPONT: 353-500, IDŐJELZŐ OSZT.: 150-410

MEGJELNIK NAPONKÉNT • ELŐFIZETÉSI ÁRA
A POSTAI KÖLTSÉGGEL EGYÜTT NEGYEDÉVRE 60, Ft
KIADÁSÉRT FELEL AZ INTÉZET IGAZGATÓJA

82. évfolyam 265. szám.

+ Budapest +

1969. szeptember 22. hétfő

Az időjárási helyzet ma reggel és a várható időjárás:

Az Atlanti-óceánról a Brit-szigeteken át tovább folytatódik a nedves, óceáni légtömegek beáramlása kontinensünk középső és északi részei fölé. Ennek következtében ezeken a területeken változékony, helyenként esős, a reggeli órákban párás, többfelé ködös időjárás alakult ki. Európa déli területeire száraz, szubtrópusi eredetű levegő áramlik. Itt kevés a felhő, általában száraz, enyhe az idő. A hőmérséklet az évszaknak megfelelően alakul, vagy 2, 4 fokkal magasabb annál.

Hazánkban vasárnap az ország északkeleti részén 4, 7 máshol 7, 10 órán át sütött a nap és csak egy-két helyen hullott jelentéktelen mennyiségű eső. A hőmérséklet napközben északkeleten 16, 20, máshol 19, 24 fokig emelkedett. Hétfőn hajnalra szeszélyes eloszlásban 6, 14 fokig hűlt le a levegő. Nyugaton egy-két helyről ködöt is jelentettek. Délre változóan felhős volt az ég. A hőmérséklet 11 órára 18, 21 fokig emelkedett.

Ma 12 órakor Budapesten a hőmérséklet 18 fok, a tengerszintre átszámított légnyomás 766 mm, gyengén süllyedő irányzatú.

A Balaton vizének hőmérséklete 11 órakor Siófoknál 16,8 fok volt.

Várható időjárás kedd estig:

Felhőátvonulások.

Északon néhány helyen átfutó eső.

Mérsékelt, időnként élénk nyugati szél.

A déli megyékben reggeli páráság.

A hőmérséklet alakulásában lényeges változás nem lesz.

Várható legalacsonyabb éjszakai hőmérséklet: 8, 13,

legmagasabb nappali hőmérséklet kedden: 18, 23 fok között.

Bartha Péterné s.k.

Távolabbi kilátások péntekig:

Legalacsonyabb hajnali hőmérsékletek 7, 12 fok között. Legmagasabb nappali hőmérsékletek 17, 22 fok között. Jelentős mennyiségű /legalább 5 mm/ eső az ország területének 20 százalékán várható.

TÁVELŐREJELZŐ CSOPORT

A hőmérséklet napi középértéke és eltérése a 90 évi átlagtól /Budapesten/:

1969. IX. 21.:

16,2 C°,

+0,6 C°.

1871 óta ezen a napon Budapesten előfordult:

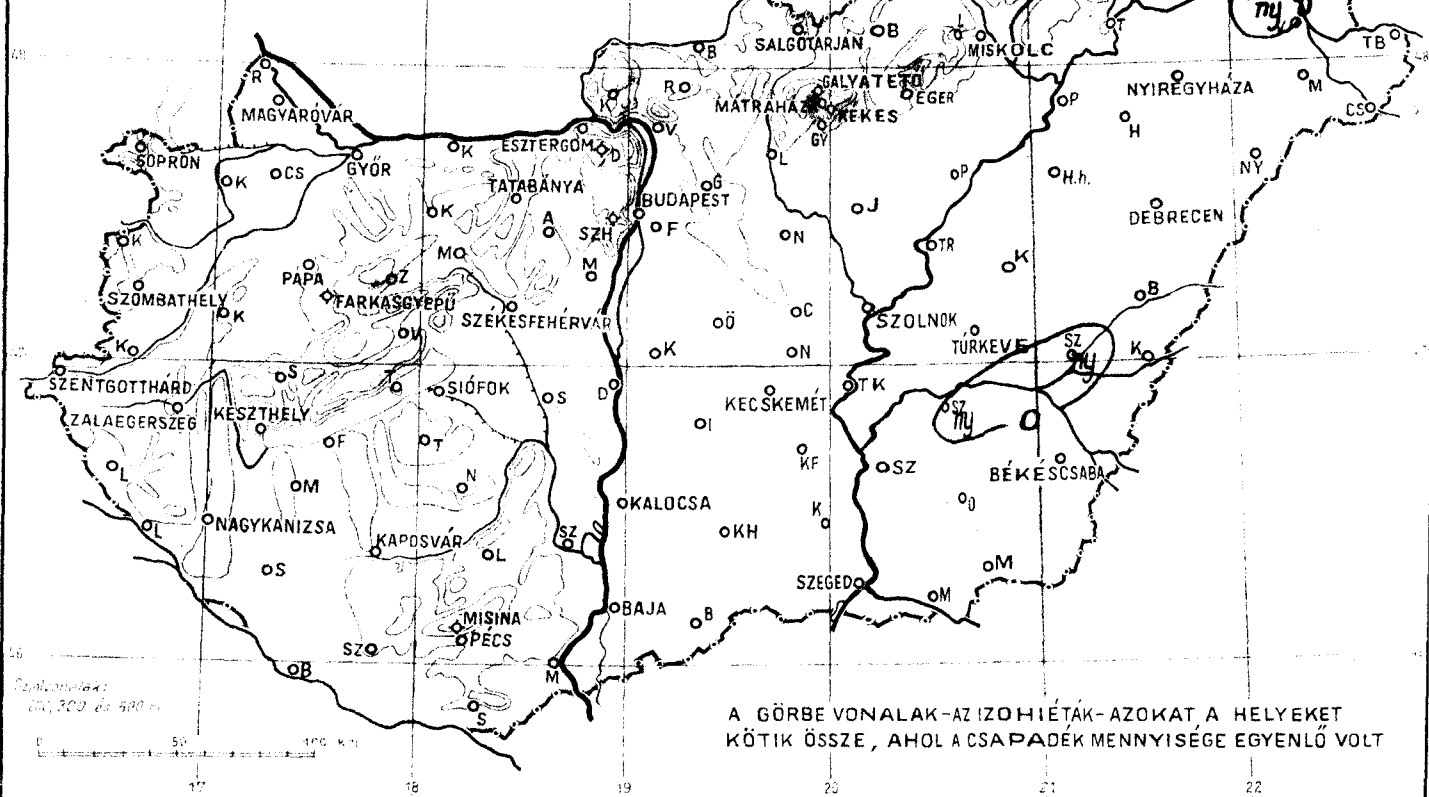
legmagasabb hőmérséklet: 31,1 C° /1917/

legalacsonyabb hőmérséklet: 4,0 C° /1921/

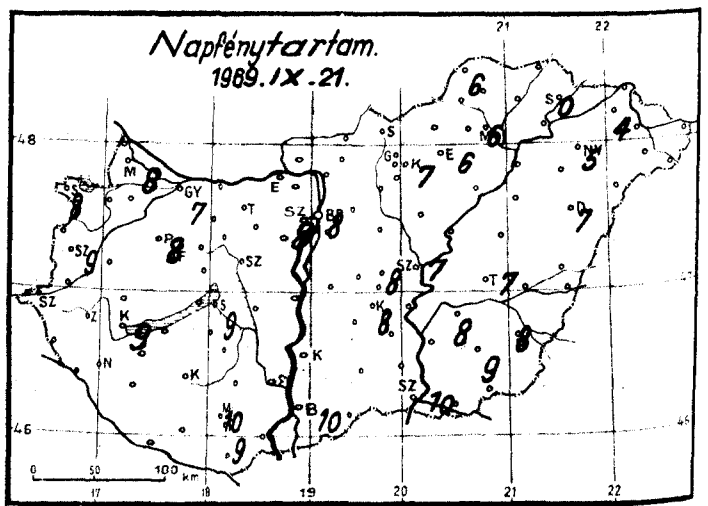
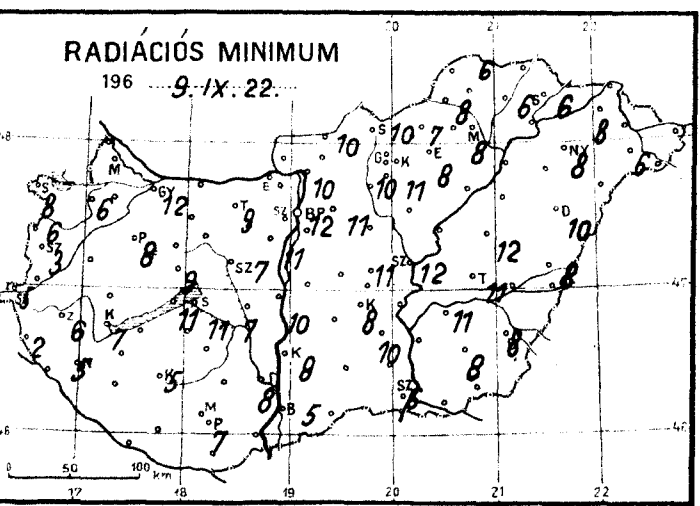
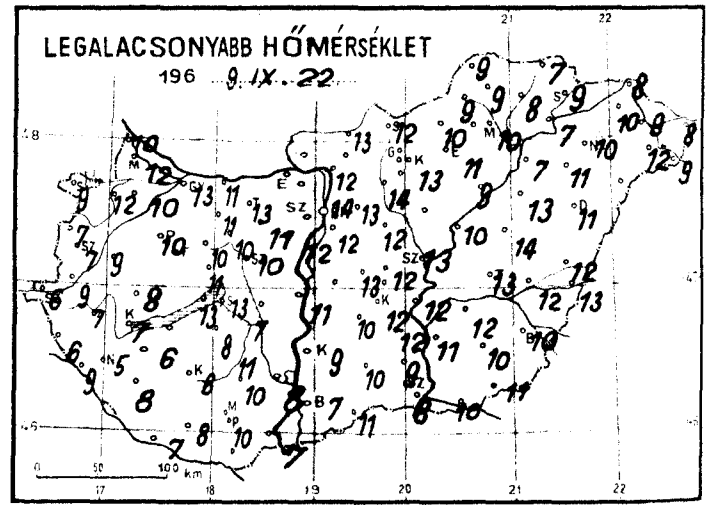
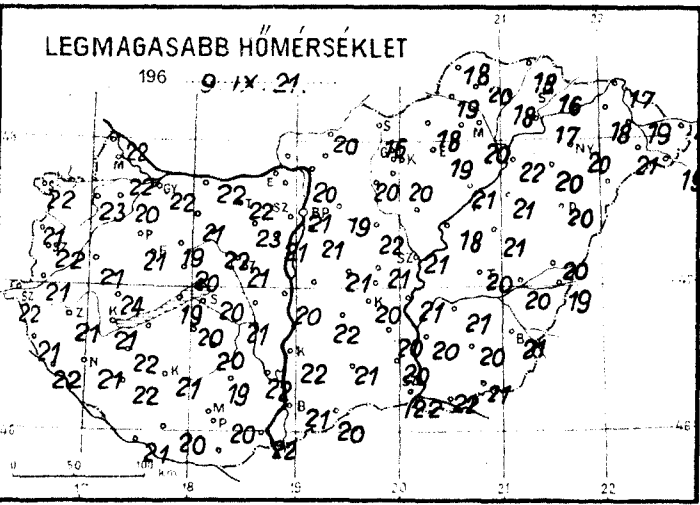
CSAPADÉKELOSZTLÁS

AZ UTOLSÓ 24 ÓRÁBAN

196 9. IX. 21. 7^h-TÓL 9. IX. 22. 7^h-IG



A GÖRBE VONALAK-AZ IZOHÉTÁK-AZOKAT A HELYEKET KÖTIK ÖSSZE, AHO A CSAPADÉK MENNYISÉGE EGYENLŐ VOLT

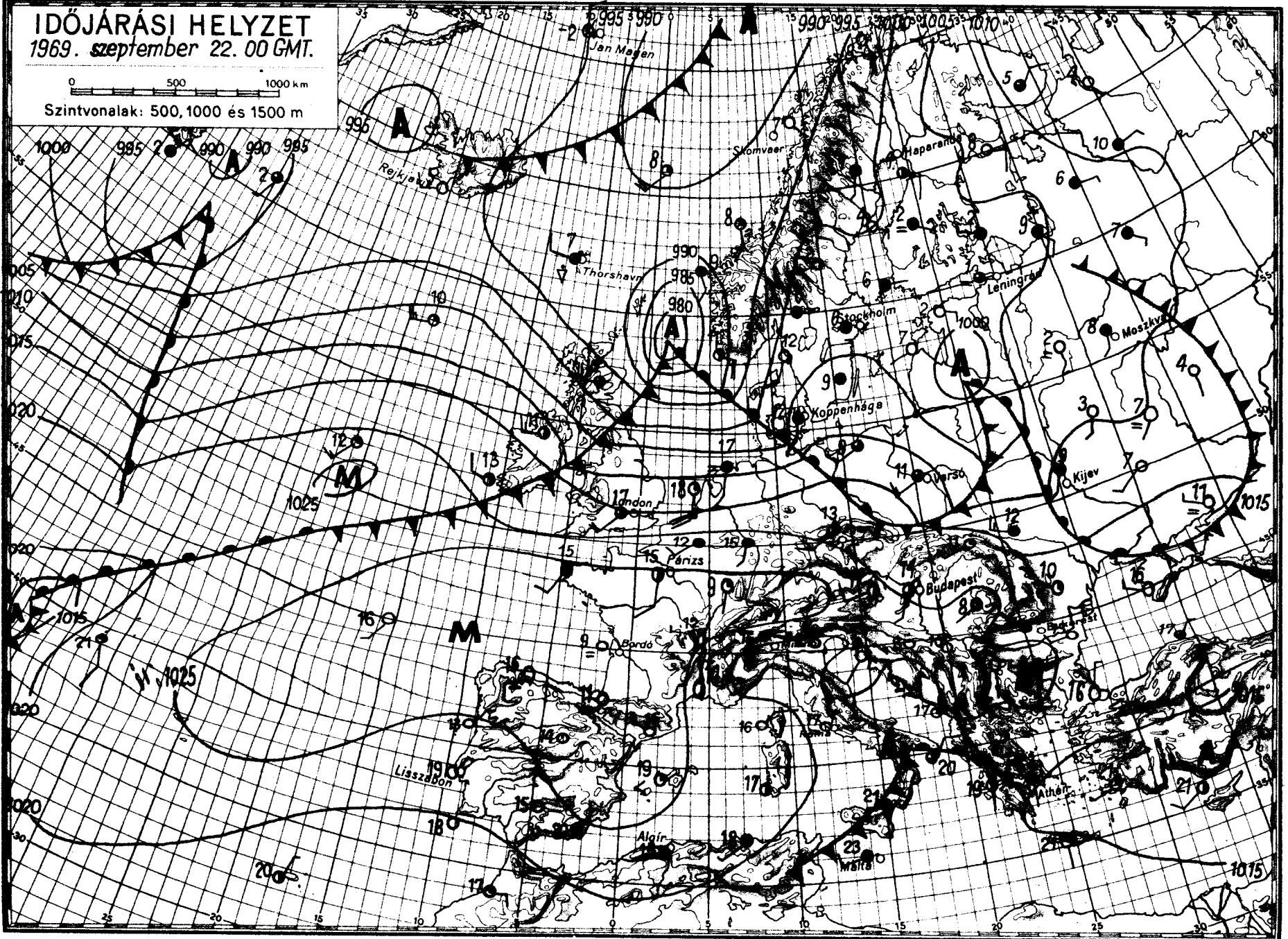


1969. szeptember 22. nap hétfő.....	Az utolsó 24 óra adatai						24 órai csapadék mm	
	Csapadék (mm)		Hőmérsékleti szélsőségek			Napsütés (óra) tegnap		
			tegnapi nappali max.	éjszakai min.	min. 5 cm-en			
12815 Magyaróvár	.		22	12	-	8	Rajka	.
822 Győr	.		22	13	12	7	Kapuvár	.
825 Pápa	.	=	21	10	8	8	Csorna	.
805 Sopron	.		22	9	8	8	Komárom	.
812 Szombathely	.		22	7	3	9	Káld	.
910 Szentgotthárd	.	=	22	6	5		Kőszeg	.
915 Zalaegerszeg	.		21	7	6		Körmend	.
Lenti	.		21	6	2		Letenye	.
925 Nagykanizsa	.	=	21	5	5		Sümeg	.
920 Keszthely	.	=	21	7	7	9	Zirc	.
Tihany	.		19	13	11		Kisbér	.
935 Siófok	.		20	13	11	9	Mór	.
942 Pécs	.	=	20	10	7	9	Alcsút	.
941 Misinatető (534 m)	.		17	13	9	10	Esztergom	.
Siklós	.						Dobogókő	.
827 Farkasgyepű (400 m)	.		18	12	8		Fonyód	.
Veszprém	.		20	11	9		Tab	.
833 Tatabánya	.		22	13	9		Sárbogárd	.
839 Budapest (Ferihegy)	.	=	21	12	-		Lengyel	.
840 Budapest OMI	.		21	14	12	8	Nagykőnyi	.
841 Budapest (Szabadság, 474 m)	.	D	19	12	10	8	Marcali	.
Martonvásár	.		21	12	11		Somogyuszob	.
835 Székesfehérvár	.		21	10	7		Kaposvár	.
Dunaújváros	.		20	11	10		Barcs	.
Szekszárd	.		22	8	8		Szigetvár	.
Mohács	.		22	7			Bácsalmás	.
960 Baja	.	=	21	7	5	10	Kiskunhalas	.
955 Kalocsa	.		22	9	8		Izsák	.
Cegléd	.		21	12	11	8	Kunsztmiklós	.
860 Szolnok	.	=	21	13	12	7	Örkény	.
970 Kecskemét	.	=	20	12	8	8	Nagykátá	.
Kiskunfélegyháza	.		20	12	10		Jászapáti	.
982 Szeged	.		22	8	6	10	Tiszakécske	.
Mezőhegyes	.		21	11			Nagykőrös	.
Orosháza	.		20	10	8	9	Kistelek	.
990 Békéscsaba	.		21	10	8	8	Makó	.
875 Túrkeve	.		20	13	11	7	Szentes	.
Berettyóújfalú	.		20	12	8		Szarvas	ny
882 Debrecen	.	=	20	11	10	7	Szeghalom	ny
892 Nyíregyháza	.	=	20	10	8	5	Körösszakál	.
788 Kisvárd	ny		18	10	8	4	Tiszaroff	.
Mátészalka	.		21	12	6		Poroszló	.
Tiszabecs	.		18	8			Karcag	.
Vác	.		20	12	10		Hortobágy	.
Gödöllő	.		19	13	11		Polgár	.
Lőrinci	.		20	14	10		Hajdúdorog	.
Gyöngyös	.		20	13	11		Nyírlugos	.
Balassagyarmat	.		20	13	10		Csenger	.
755 Salgótarján	.		18	12	10		Vásárosnamény	.
Galyatető (932 m)	.		11	7			Záhony	.
851 Kékestető (1000 m)	.		12	9	7	7	Királyrét	.
Mátraháza (872 m)	.						Rombhány	.
865 Eger	.		19	11	8	6	Borsodnádásd	.
Putnok	.		19	9	8		Jósvafő	.
Lillafüred	.		19	10			Szendrőlád	.
772 Miskolc	.	=	20	10	8	6	Hidasnémeti	.
Füged	.		18	8	6		Tokaj	.
778 Sárospatak	.	=	16	9	6	0	Szentendre	.

IDŐJÁRÁSI HELYZET 1969. szeptember 22. 00 GMT.

0 500 1000 km

Szintvonalak: 500, 1000 és 1500 m



IDŐJÁRÁSI NAPIJELENTÉS

ЕЖЕДНЕВНЫЙ МЕТЕОРОЛОГИЧЕСКИЙ БЮЛЛЕТЕНЬ • DAILY WEATHER REPORT
BULLETIN QUOTIDIEN DE TEMPS • TÄGLICHER WETTERBERICHT

KIADJA AZ ORSZÁGOS METEOROLÓGIAI INTÉZET
BUDAPEST II. KITAIBEL PÁL UTCA 1
TELEFON: KÖZPONT: 353-500, IDŐJELZŐ OSZT.: 150-410

MEGJELENIK NAPONKÉNT • ELŐFIZETÉSI ÁRA
A POSTAI KÖLTSÉGGEL EGYÜTT NEGYEDÉVRE 60, Ft
KIADÁSÉRT FELEL AZ INTÉZET IGAZGATÓJA

82. évfolyam 266. szám.

+ Budapest +

1969. szeptember 23. kedd

Az időjárás helyzet ma reggel és a várható időjárás:

A múlt hét végén lezajlott erős lehülés után, amely a Kárpát-medencében is véget vetett az átlagosnál melegebb időnek, egész Európában és Atlanti-óceán térségében alapvető átalakulás történt: megkezdődött az ősszel jellegzetes nyugat-keleti irányú élénk magassági szél és az erősen fejlett mérsékeltövi viharciklonok ütemes átvonulása szárazföldünkre. Ezek pályája jelenleg nagyjából a 60. szélességi kör mentén húzódik és mintegy kétezer km-es szélességű zónában változékony, esős, szélviharos időt okoz. Ugyanakkor az 50. szélességi kör mentén nyugodt, csendes időjárású sáv alakult ki, amely medencékre is kiterjeszkedik. A következő nap folyamán időjárásunk ennek megfelelően szép, nyugodt jellegű lesz.

Hazánkban hétfőn változóan felhős volt az ég, eső sehol sem hullott. Éjjel az északi országrészt időjárás front érintette, így megnövekedett a felhőzet és a Szombathely, Pápa, Magyaróvár, Sopron szögletben valamint Záhony, Tiszabecs vidékén futó záporokat váltott ki. A reggel 7 óráig lehullott eső jelentéktelen volt, csupán Kapuvárról jelentettek 2 mm esőmennyiséget. A tegnapi legmagasabb hőmérséklet 21, 25 fok között alakult ki. Kedd hajnalra általában 8, 13 fokig hűlt le a levegő. Délre az északnyugati határszél mentén még keletkezett egy-két futó zápor, de 11 órakor eső már sehol sem esett. Ebben az időpontban a hőmérséklet 16 és 22 fok között volt.

Ma 12 órakor Budapesten a hőmérséklet 21 fok, a tengerszintre átszámított légnyomás 770 mm, gyengén emelkedik.

A Balaton vizének hőmérséklete Siófoknál 11 órakor 17 fok.

Várható időjárás szerda estig:

Kedden felhőátvonulások, az északi megyékben helyenként még futó esővel. Szerdán kevés felhő, száraz, napos idő.

Átmenetileg megélénkülő északi, majd gyenge, változó irányú szél. Hűvösebb éjszaka.

Várható legalacsonyabb éjszakai hőmérséklet: 6, 11 fok között,
legmagasabb nappali hőmérséklet szerdán: 20 fok körül.

Dr. Tóth Pál s.k.

A hőmérséklet napi középértéke és eltérése a 90 évi átlagtól /Budapesten/:

1969. IX. 22.: 18,1 C°, +2,6 C°.

1871 óta ezen a napon Budapesten előfordult:

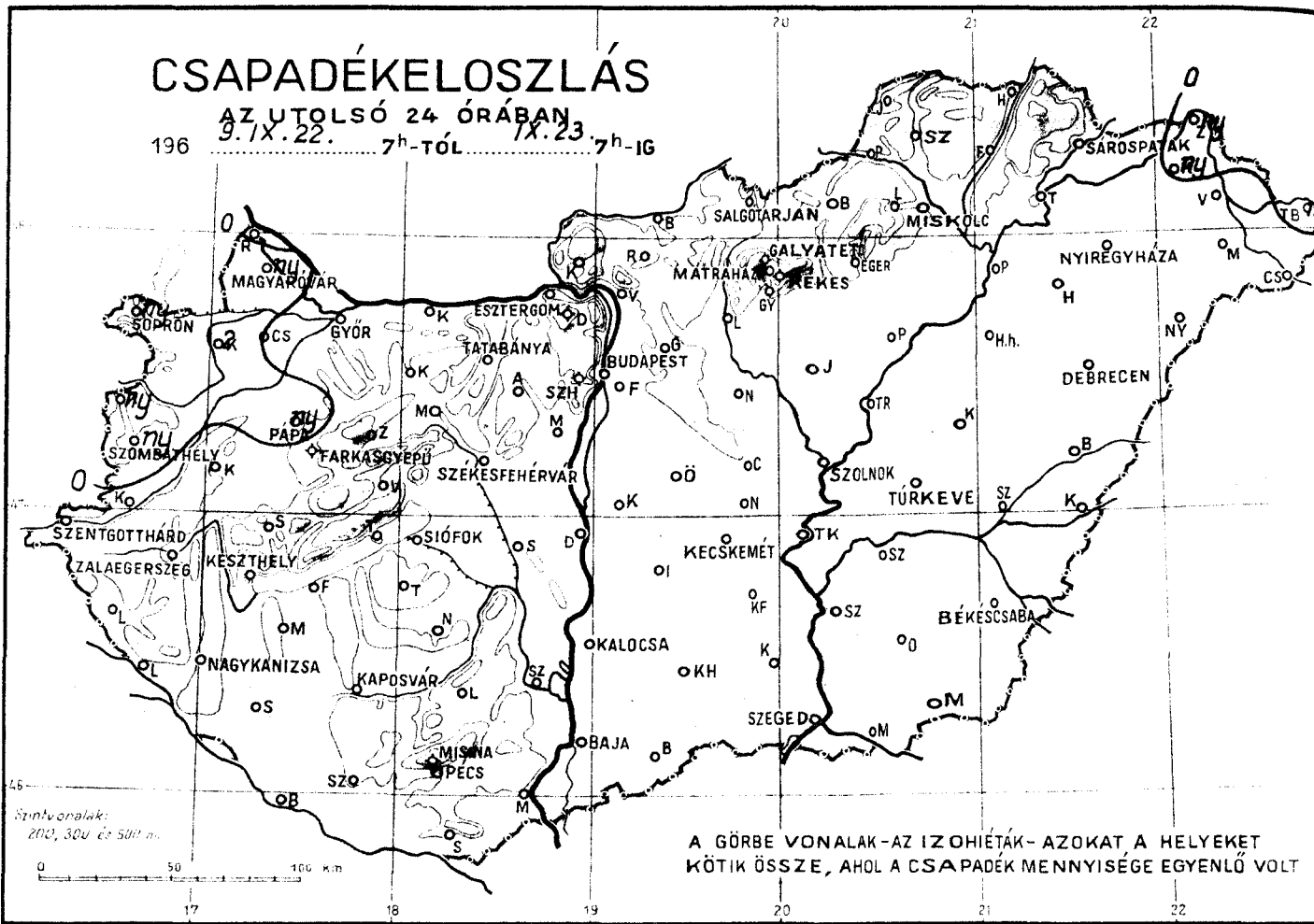
legmagasabb hőmérséklet: 30,2 C° /1920/
legalacsonyabb hőmérséklet: 3,1 C° /1915/

69.541.

CSAPADÉKELOSZLÁS

AZ UTOLSÓ 24 ÓRÁBAN
9. IX. 22. 7h-TÓL 10. IX. 23. 7h-IG

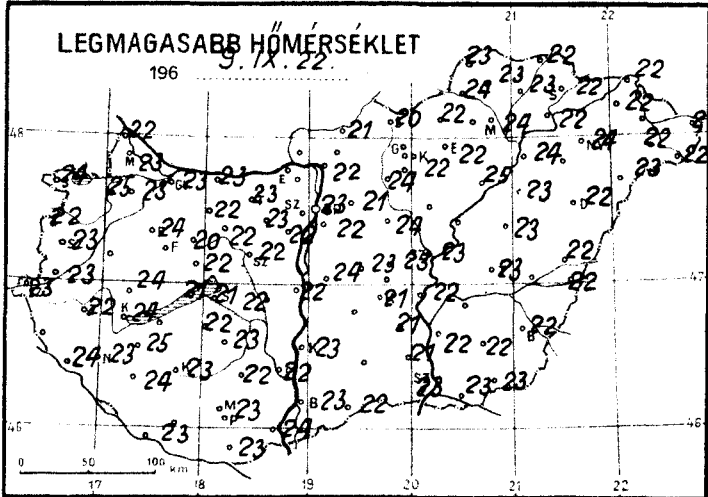
196



A GÖRBE VONALAK-AZ IZOHÉTIÁK- AZOKAT A HELYEKET KÖTIK ÖSSZE, AHOA A CSAPADÉK MENNYISÉGE EGYENLŐ VOLT

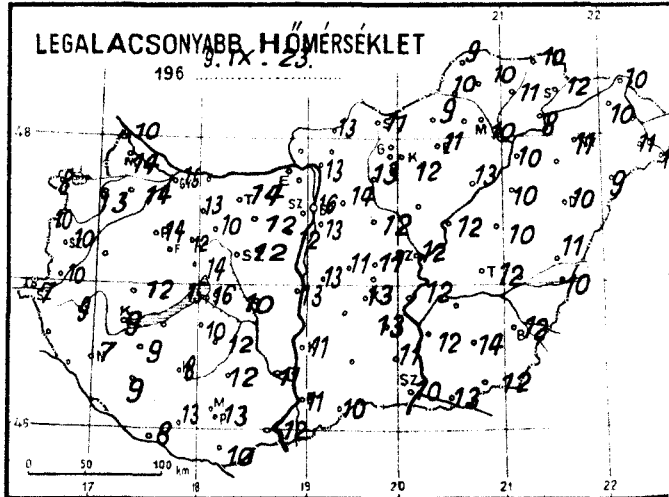
LEGMAGASABB HŐMÉRSÉKLET

196 9. IX. 22.



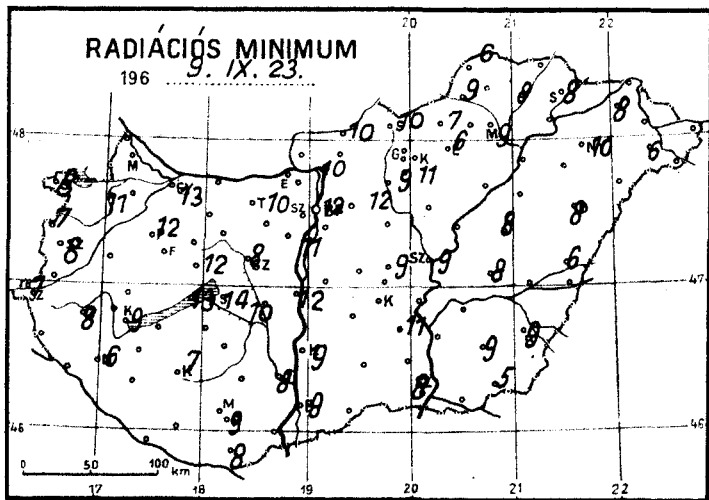
LEGALACSONYABB HŐMÉRSÉKLET

196 9. IX. 23.



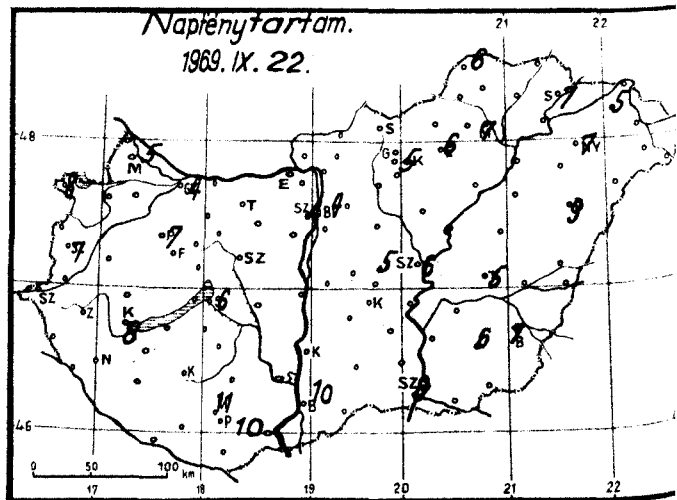
RADIÁCIÓS MINIMUM

196 9. IX. 23.



Napi nyitartam.

1969. IX. 22.



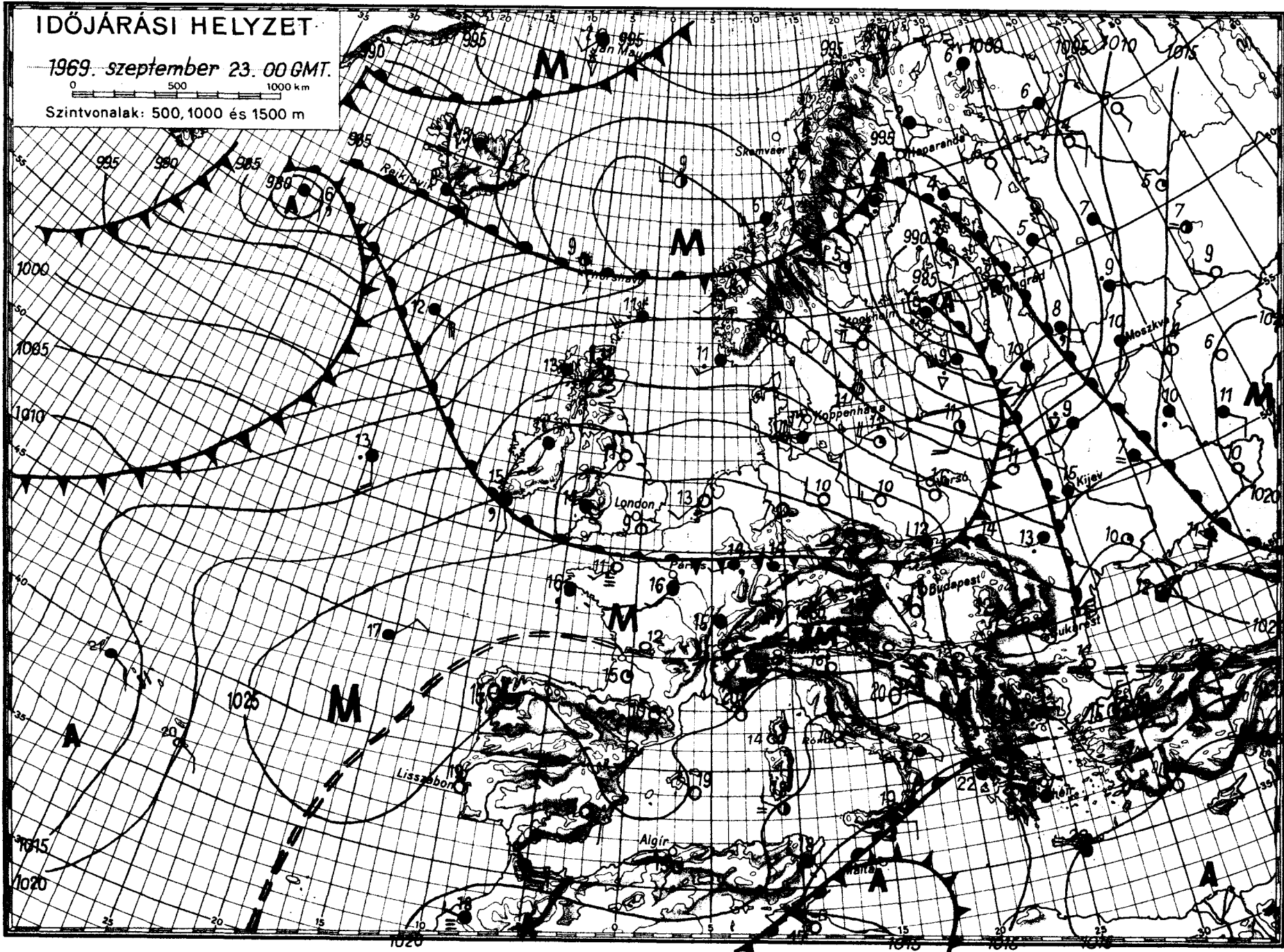
1969. szeptember hó, 23. kedd nap	Az utolsó 24 óra adatai						24 órai csapadék mm		
	Csapadék (mm)		Hőmérsékleti szélsőségek			Napfényt (óra) tegnap			
			tegnapi nappali max.	éjszakai min.	min. 5 cm-en				
12815 Magyaróvár	ny		23	14	-	5	Rajka	.	
822 Győr	.		23	15	13	4	Kapuvár	2	pp
825 Pápa	ny	↓	24	14	12	7	Csorna	.	pp
805 Sopron	ny	↓	24	8	8	8	Komárom	.	
812 Szombathely	ny	↓	23	10	8	7	Káld		
910 Szentgotthárd	.	=	23	7	7		Kőszeg	ny	
915 Zalaegerszeg	.		22	9	8		Körmend	.	
Lenti	.	=	23	7	6		Letenye	.	
925 Nagykanizsa	.		24	9	9	8	Sümeg	.	
920 Keszthely	.		21	15	13		Zirc	.	
Tihany	.		21	16	14	6	Kisbér	.	p
935 Siófok	.		23	13	9	10	Mór	.	
942 Pécs	.		19	13	12	11	Alcsút	.	
941 Misinatótő (534 m)	.	p	23	10	8		Esztergom	.	
Siklós	.		21	12	12		Dobogókő	.	
827 Farkasgyepű (400 m)	.		22	14	12		Fonyód	.	
Veszprém	.		23	14	10		Tab	.	
833 Tatabánya	.		22	13	-		Sárbogárd	.	
839 Budapest (Ferihegy)	.		23	16	12	4	Longyel	.	
840 Budapest OMI	.		18	13	11	4	Nagykőnyi	.	pp
841 Budapest (Szabadság, 474 m)	.		22	12	11		Marcali	.	pp
Martonvásár	.		22	12	8		Somogyuszob	.	
835 Székesfehérvár	.		22	13	12		Kaposvár	.	p
Dunaújváros	.		22	11	8		Barcs	.	
Szekszárd	.	pp	24	12			Szigetvár	.	
Mohács	.	pp	23	11	9	10	Bácsalmás	.	
960 Baja	.	=	23	11	9		Kiskunhalas	.	
955 Kalocsa	.	p	23	11	9	5	Izsák	.	
Cegléd	.	p	23	12	9	6	Kunsztlöklös	.	
860 Szolnok	.	=	21	13	-		Örkény	.	
970 Kecskemét	.		21	13	11		Nagykátai	.	pp
Kiskunfélegyháza	.		23	10	8	8	Jászapáti	.	pp
982 Szeged	.	p	23	12	5		Tiszakécske	.	
Mezőhegyes	.		22	14	9	6	Nagykörös	.	
Orosháza	.		22	12	9	7	Kistelek	.	
990 Békéscsaba	.		23	12	8	5	Makó	.	
876 Túrkeve	.	=	22	11	6		Szentes	.	
Berettyóújfalú	.	=	22	10	8	9	Szarvas	.	
882 Debrecen	.		24	11	10	7	Szeghalom	.	
892 Nyíregyháza	ny	=	22	10	8	5	Kőröszakál	.	
788 Kisvárdai	.	p	22	11	6		Tiszaroff	.	
Mátészalka	ny		21	10			Poroszló	.	pp
Tiszabecs	.	p	22	13	10		Karcag	.	pp
Váo	.		21	14	12		Hortobágy	.	
Gödöllő	.		24	13	9		Polgár	.	
Lőrinci	.		22	12	11		Hajdúdorog	.	
Gyöngyös	.	p	21	13	10		Nyírlugos	.	
Balassagyarmat	.		20	11	10		Csenger	.	p
755 Salgótarján	.		14	10			Vásárosnamény	.	
Galyatető (932 m)	.		16	10	9	5	Záhony	ny	
851 Kékestető (1000 m)	.		22	11	6	6	Királyrét	.	
Mátraháza (672 m)	.	=	24	10	9		Romhány	.	
865 Eger	.		22	12			Borsodnádásd	.	
Putnok	.		24	10	9		Jósvafő	.	
Lillafüred	.		22	12			Szendrőlád	.	
772 Miskolc	.		24	10	9	7	Hidasnémeti	.	
Füged	.		23	11	8		Tokaj	.	
778 Sárospatak	.		22	12	8	7	Szentendre	.	

IDŐJÁRÁSI HELYZET

1969. szeptember 23. 00 GMT.

0 500 1000 km

Szintvonalak: 500, 1000 és 1500 m



IDŐJÁRÁSI NAPIJELENTÉS

ЕЖЕДНЕВНЫЙ МЕТЕОРОЛОГИЧЕСКИЙ БЮЛЛЕТЕНЬ • DAILY WEATHER REPORT
BULLETIN QUOTIDIEN DE TEMPS • TÄGLICHER WETTERBERICHT

KIADJA AZ ORSZÁGOS METEOROLÓGIAI INTÉZET
BUDAPEST II. KITAIBEL PÁL UTCA 1
TELEFON: KÖZPONT: 353-500, IDŐJELZŐ OSZT.: 150-410

MEGJELNIK NAPONKÉNT • ELŐFIZETÉSI ÁRA
A POSTAI KÖLTSÉGGEL EGYÜTT NEGYEDÉVRE 60. Ft
KIADÁSÉRT FELEL AZ INTÉZET IGAZGATÓJA

82. évfolyam 267. szám.

+ Budapest +

1969. szeptember 24. szerda

Az időjárási helyzet ma reggel és a várható időjárás:

Szárazföldünk nyugati, déli és középső részein egészen a Fekete-tenger térségéig magas légnyomás zónája helyezkedik el. Ennek következtében az említett területeken, így a Kárpát-medencében is, a reggeli ködöktől eltekintve, általában száraz, derült, vagy csak mérsékelt felhős időjárás uralkodik. A nappali hőmérséklet az évszaknak megfelelően alakult ki. Ezzel szemben a Skandináv-félszigeten és a Szovjetunió európai területének északi, északnyugati felében felhős, többfelé esős az idő. A maximális hőmérséklet csak 8, 15 fokot ért el.

Hazánkban kedden északon változó mennyiségű, délen kevés felhő volt. A délkeleti részeken 9, 11, máshol 5, 9 órán át sütött a nap. Nyugaton néhány helyen jelentéktelen mennyiségű eső hullott. A hőmérséklet napközben általában 19, 24 fokig emelkedett. Szerdán hajnalra 5, 12 fokig hűlt le a levegő. Délelőtt kevés felhő volt. A hőmérséklet 11 órakor 16, 20 fok között váltakozott.

Ma 12 órakor a hőmérséklet Budapesten 19 fok, a tengerszintre átszámított légnyomás 774 mm, alig változik.

A Balaton vizének hőmérséklete Siófoknál 11 órakor 17 fok volt.

Várható időjárás csütörtök estig:

Kevés felhő, eső nélkül.

Éjszaka gyenge, napközben mérsékelt változó irányú szél.

A hajnali és a reggeli órákban páráság, helyenként köd.

Várható legalacsonyabb éjszakai hőmérséklet: 5, 10

legmagasabb nappali hőmérséklet csütörtökön: 19, 23 fok között.

Bartha Péterné s.k.

A hőmérséklet napi középértéke és eltérése a 90 évi átlagtól /Budapesten/:

1969. IX. 23.: 17,9 C^o, +2,6 C^o.

1871 óta ezen a napon Budapesten előfordult:

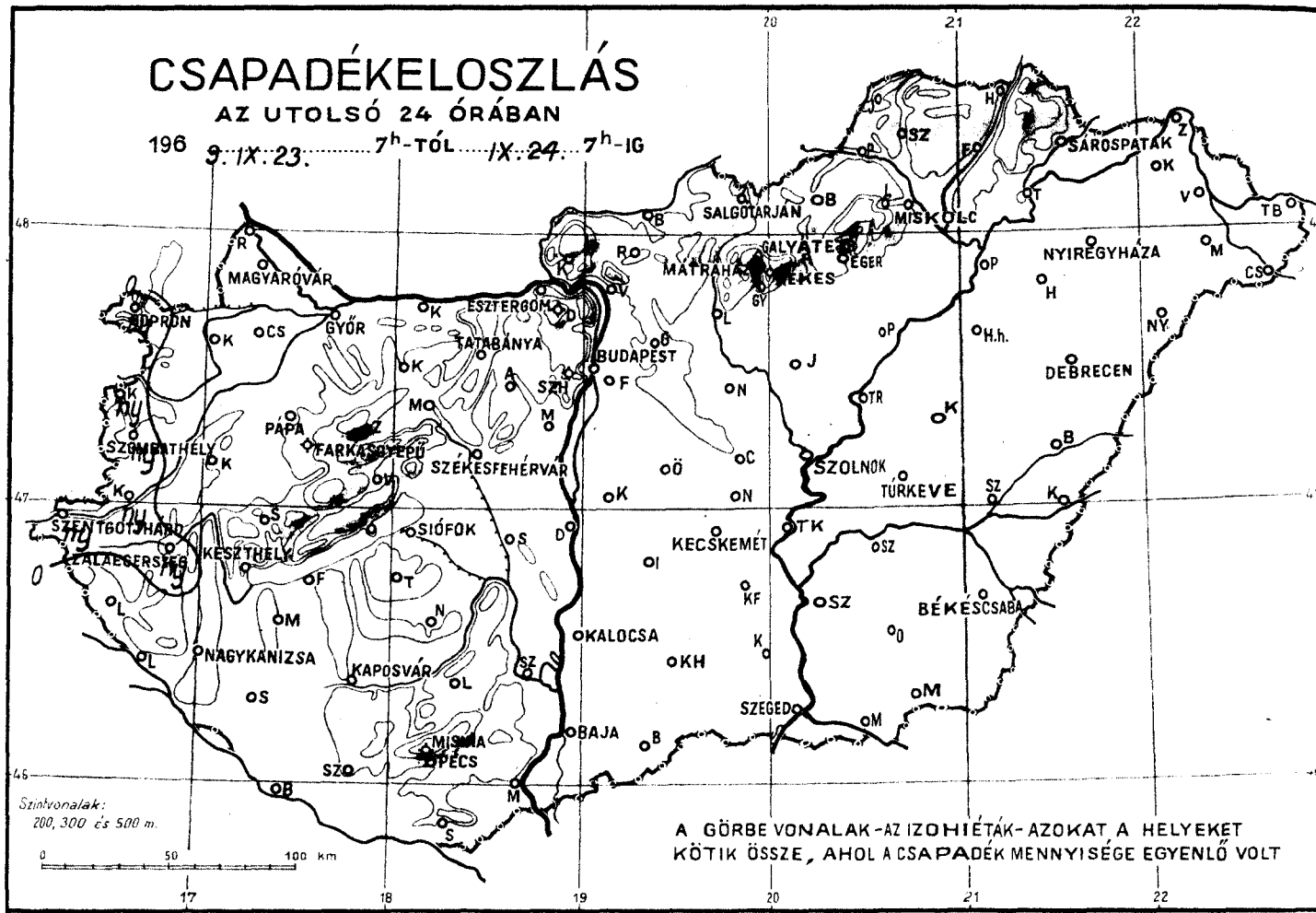
legmagasabb hőmérséklet: 30,8 C^o /1920/

legalacsonyabb hőmérséklet: 1,2 C^o /1915/

CSAPADÉKELOSZLÁS

AZ UTOLSÓ 24 ÓRÁBAN

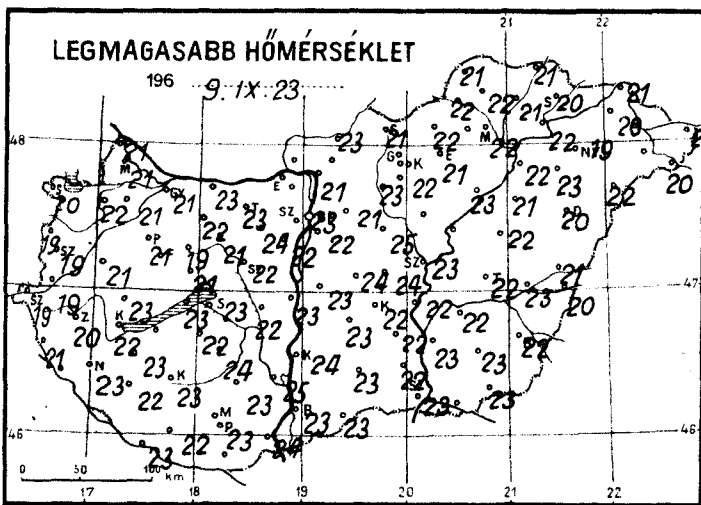
196 9. IX. 23. 7^h-TÓL IX. 24. 7^h-IG



A GÖRBE VONALAK - AZ ISOHÉTÁK - AZOKAT A HELYEK KÖTIK ÖSSZE, AHOL A CSAPADÉK MENNYISÉGE EGYENLŐ VOLT

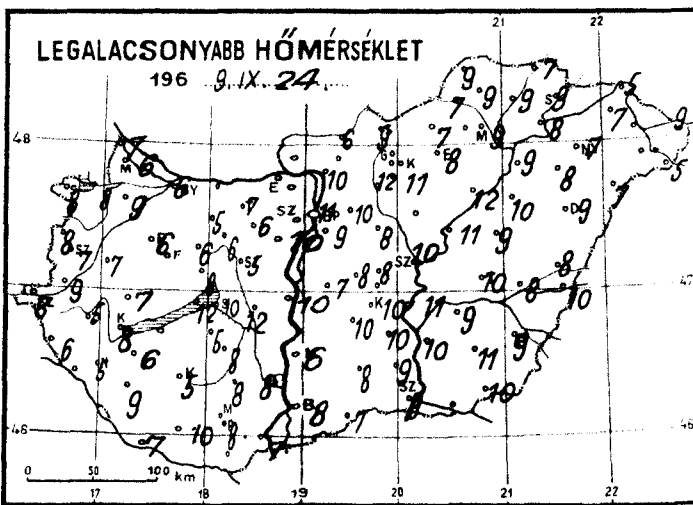
LEGMAGASABB HŐMÉRSÉKLET

196 9. IX. 23.



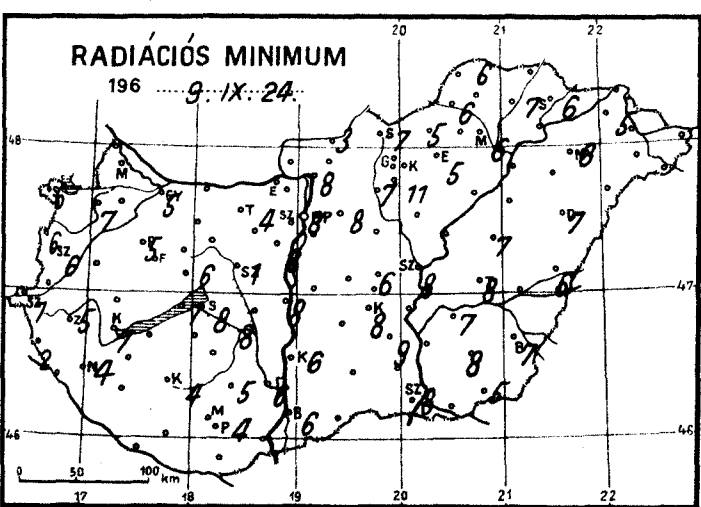
LEGALACSONYABB HŐMÉRSÉKLET

196 9. IX. 24.



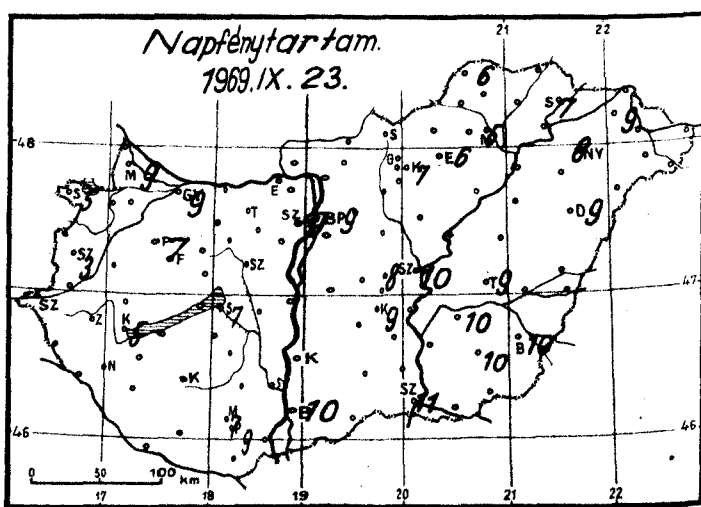
RADIÁCIÓS MINIMUM

196 9. IX. 24.



Napfénytartam.

1969. IX. 23.



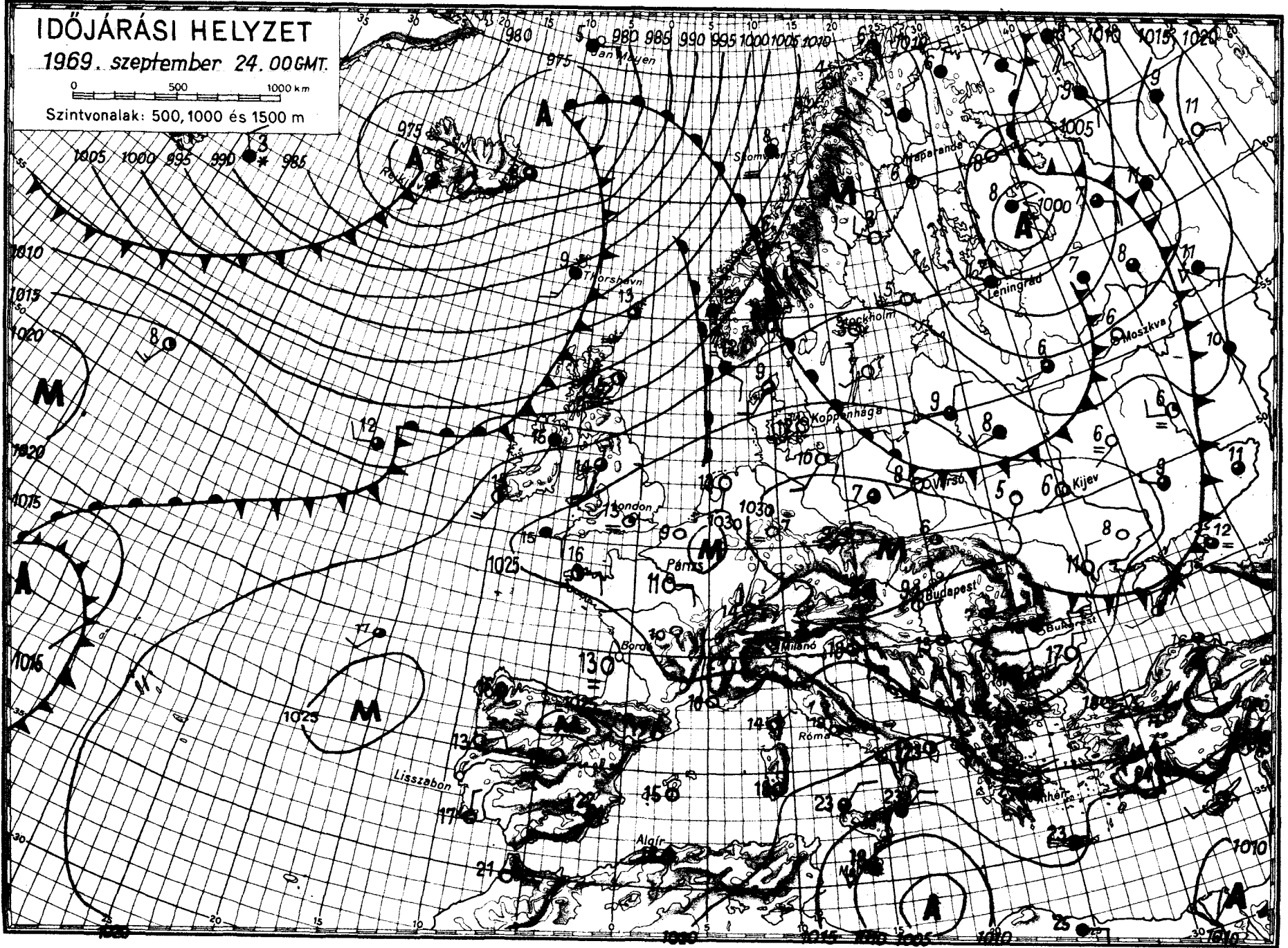
1969. szeptember, 24. nap szerda	Az utolsó 24 óra adatai						24 órai csapadék mm		
	Csapadék (mm)		Hőmérsékleti szélsőségek			Napsütés (óra) tegnap			
			tegnapi nappali max.	éjszakai min.	min. 5 cm-en				
12815 Magyaróvár	.		21	6	-	9	Rajka	.	
822 Győr	.		21	6	5	9	Kapuvár	.	P
825 Pápa	.		21	6	5	7	Csorna	.	P
805 Sopron	ny	∇	20	8	6	5	Komárom	.	P
812 Szombathely	ny	∇	19	7	6	3	Káld	.	P
910 Szentgotthárd	ny	∇	19	8	7		Kőszeg	ny	
915 Zalaegerszeg	ny	∇	20	5	5		Körmend	ny	
Lenti	.		21	6	2		Letenye	.	
925 Nagykanizsa	.	=	23	5	4		Sümeg	.	P
920 Keszthely	.		22	8	7	5	Zirc	.	
Tihany	.		22	12	7		Kisbér	.	P
935 Siófok	.		23	10	8	7	Mór	.	
942 Pécs	.		23	8	4	9	Alcsút	.	
941 Misina-tető (534 m)	.		20	9	7	7	Esztergom	.	
Siklós	.						Dobogókő	.	
827 Farkasgyepű (400 m)	.		20	8	7		Fonyód	.	
Veszprém	.		21	8	6		Tab	.	
833 Tatabánya	.		23	7	4		Sárbogárd	.	
839 Budapest (Ferihegy)	.		22	9	-		Sárbogárd	.	
840 Budapest OMI	.		23	11	8	9	Lengyel	.	
841 Budapest (Szabadság, 474 m)	.	=	21	9	5	9	Nagykónyi	.	P
Martonvásár	.		22	10	8		Marcali	.	P
835 Székesfehérvár	.		22	5	1		Somogyuszob	.	
Dunaújváros	.		23	10	8		Kaposvár	.	P
Szekszárd	.	P	25	8	6		Barcs	.	
Mohács	.	P	24	7			Szigetvár	.	
960 Baja	.		23	8	6	10	Bácsalmás	.	
955 Kalocsa	.		24	6	6		Kiskunhalas	.	
Cegléd	.	P	24	8	6	8	Izák	.	
860 Szolnok	.		23	10	8	10	Kunsztniklós	.	
970 Kecskemét	.	=	22	10	8	9	Örkény	.	
Kiskunfélegyháza	.		22	10	9		Nagykáta	.	
982 Szeged	.		23	9	8	11	Jászapáti	.	P
Mezőhegyes	.		23	10	5		Tiszakécske	.	P
Oroszló	.		23	11	8	10	Nagykőrös	.	P
990 Békéscsaba	.		22	9	7	10	Kistelek	.	
875 Túrkeve	.		22	10	8	9	Makó	.	
Berettyóújfalu	.	P	21	8	6		Szentés	.	
880 Debrecen	.		20	9	7	9	Szarvas	.	
892 Nyíregyháza	.		19	7	6	8	Szeghalom	.	
788 Kisvárda	.		20	7	5	9	Kőröszczakál	.	
Mátészalka	.						Tiszaroff	.	
Tiszabecs	.		21	9			Poroszló	.	
Vác	.		21	10	8		Karcag	.	
Gödöllő	.		21	10	8		Hortobágy	.	
Lőrinci	.		23	12	7		Polgár	.	
Gyöngyös	.		22	11	11		Hajdúdorog	.	
Balassagyarmat	.	P	23	6	3		Nyírlugos	.	P
755 Salgótarján	.		21	9	7		Ceenger	.	
Galyatető (932 m)	.		17	-	-		Vásárosnamény	.	
851 Kékestető (1000 m)	.		15	7	6	7	Záhony	.	
Mátraháza (672 m)	.						Királyrét	.	
865 Eger	.	=	21	8	5	6	Romhány	.	
Putnok	.		22	7	6		Borsodnád	.	
Lillafüred	.		19	8			Jósvafő	.	
772 Miskolc	.		22	9	6	5	Szendrőlád	.	
Füged	.	P	21	9	7		Hidasnémeti	.	
778 Sárospatak	.		20	9	6	7	Tokaj	.	
							Szentendrő	.	

IDŐJÁRÁSI HELYZET

1969. szeptember 24. 00 GMT.

0 500 1000 km

Szintvonalak: 500, 1000 és 1500 m



ISTÁPOLMI VÉDELMI KÖZPONT

IDŐJÁRÁSI NAPIJELENTÉS

ЕЖЕДНЕВНЫЙ МЕТЕОРОЛОГИЧЕСКИЙ БЮЛЛЕТЕНЬ • DAILY WEATHER REPORT
BULLETIN QUOTIDIEN DE TEMPS • TÄGLICHER WETTERBERICHT

KIADJA AZ ORSZÁGOS METEOROLÓGIAI INTÉZET
BUDAPEST II. KITAIBEL PÁL UTCA 1
TELEFON: KÖZPONT: 353-500, IDŐJELZŐ OSZT.: 150-410

MEGJELENIK NAPONKÉNT • ELŐFIZETÉSI ÁRA
A POSTAI KÖLTSÉGGEL EGYÜTT NEGYEDÉVRE 60, Ft
KIADÁSÉRT FELEL AZ INTÉZET IGAZGATÓJA

82. évfolyam 268. szám. + Budapest + 1969. szeptember 25. csütörtök

Az időjárás helyzet ma reggel és a várható időjárás:

Az Atlanti-óceánról áramló nedves, hűvös légtömegek a Skandináv-félszigeten és Európa északi részén változékony, esős, a reggeli órákban párássá, helyenként ködös időt okoznak. Ugyanakkor Dél-, Nyugat-, és Közép-Európában tovább tart a derült, csapadékmentes, csendes, a reggeli órákban párássá, többfelé ködös időjárás.

Hazánkban szerdán kevés felhő volt, 8, 11 órán át sütött a nap. Eső sehol sem hullott. A hőmérséklet napközben 19, 23 fokig emelkedett. Csütörtök hajnalra szeszélyes területi eloszlásban általában 4, 10, északkeleten néhány helyen +1, +4 fokig hűlt le a levegő. Egy-két helyről ködöt jelentettek. Délelőtt tovább tartott a derült, száraz, napos idő. A hőmérséklet 11 órára 17, 20 fokig emelkedett.

Ma 12 órakor Budapesten a hőmérséklet 20 fok, a tengerszintre átszámított légnyomás 761 mm, mérsékelten süllyedő irányzatú.

A Balaton vizének hőmérséklete Siófoknál 11 órakor 17,4 fok volt.

Várható időjárás péntek estig:

Kevés felhő, eső nem lesz.

Gyenge, időnként kissé megélénkülő, változó irányú szél.

A reggeli órákban páráság, néhány helyen köd.

Várható legalacsonyabb éjszakai hőmérséklet: 4, 9,

legmagasabb hőmérséklet pénteken: 20, 25 fok között.

Bartha Péterné s.k.

Távolabbi kilátások hétfélig:

A legalacsonyabb hajnali hőmérsékletek igen szeszélyesen alakulnak, várható értékük 5, 12 fok között. Legmagasabb nappali hőmérsékletek 20, 25 fok között. Jelentős mennyiségű /legalább 5 mm/ eső az ország területének 10 százalékán várható.

TÁVELŐREJELZŐ CSOPORT

A hőmérséklet napi középértéke és eltérése a 90 évi átlagtól /Budapesten/:

1969. IX. 24.: 15,9 C^o, +0,8 C^o.

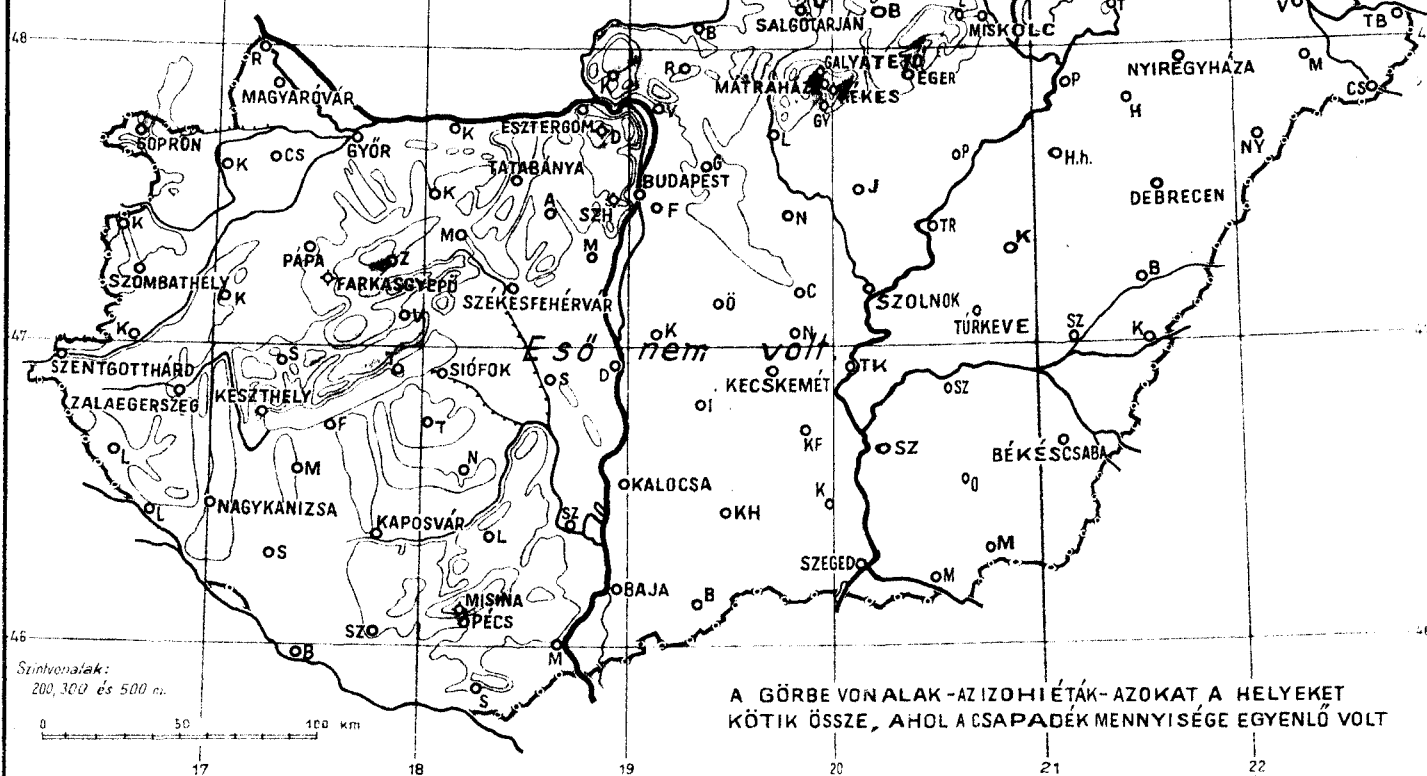
1871 óta ezen a napon Budapesten előfordult:

legmagasabb hőmérséklet: 31,7 C^o /1918/
legalacsonyabb hőmérséklet: 1,2 C^o /1915/

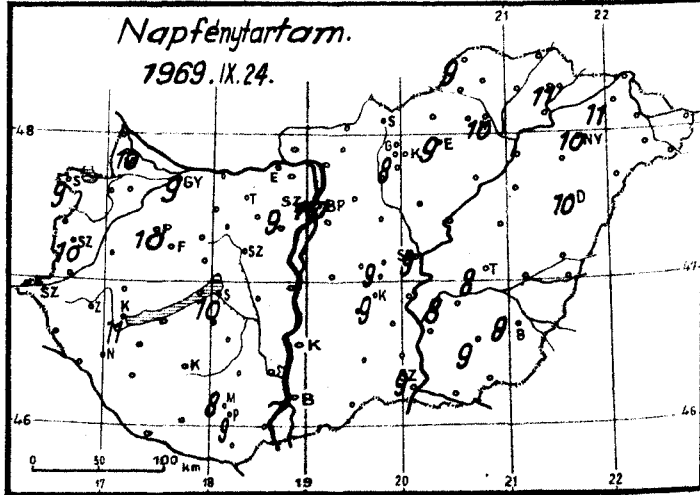
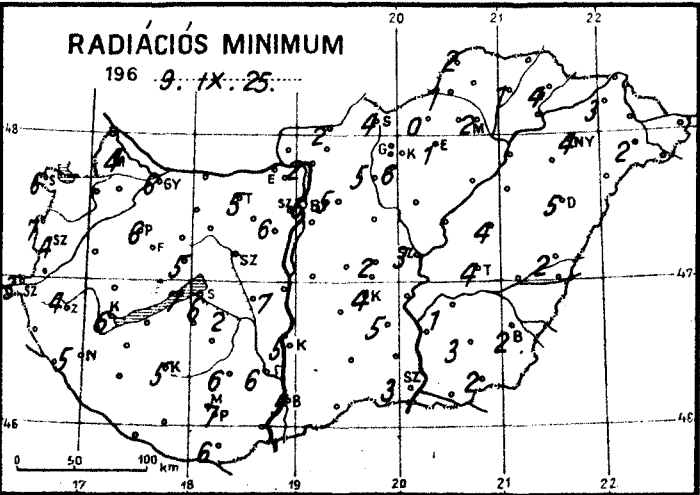
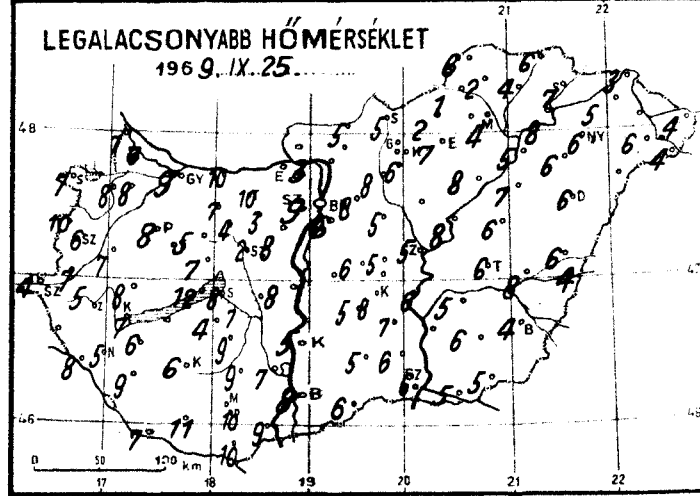
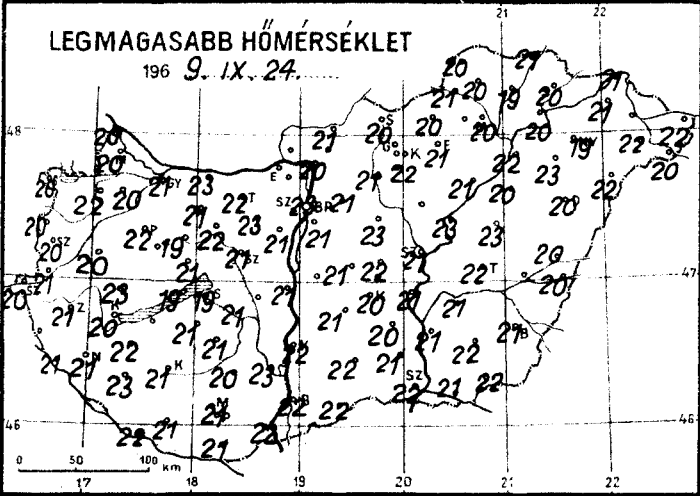
CSAPADÉKELOSZLÁS

AZ UTOLSÓ 24 ÓRÁBAN

196 9. IX. 24. 7^h-TÓL IX. 25. 7^h-IG



A GÖRBE VONALAK - AZ ISOHIÉTÁK - AZOKAT A HELYEKET KÖTIK ÖSSZE, AHOL A CSAPADÉK MENNYISÉGE EGYENLŐ VOLT



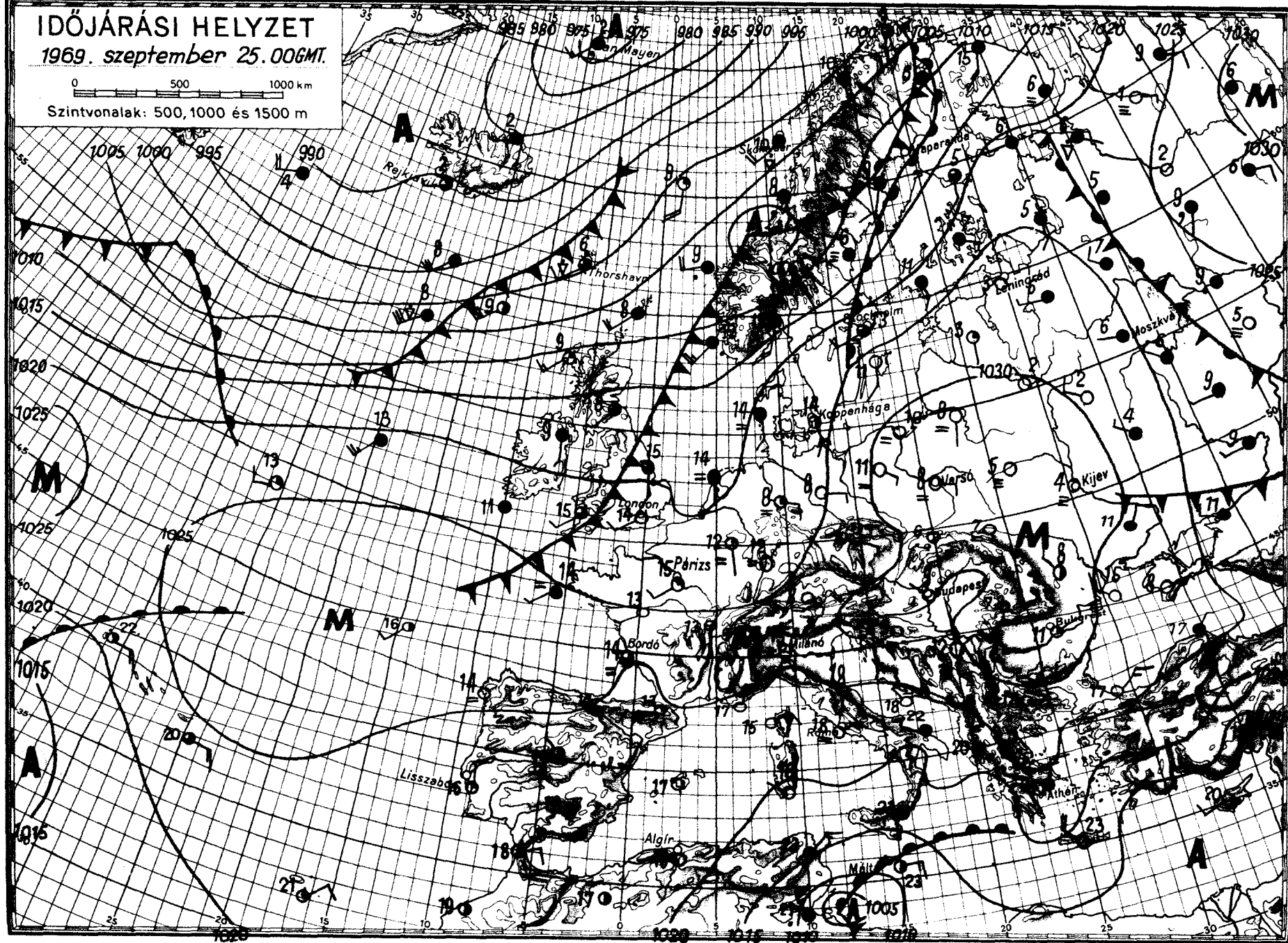
1969. szeptember hó, 25... napcsütörtök....	Az utolsó 24 óra adatai						24 órás csapadék mm		
	Csapadék (mm)	=	Hőmérsékleti szélsőségek			Napfényt (óra) tegnap			
			tegnapi nappali max.	éjszakai min.	min. 5 cm-en				
12815 Magyaróvár	.	=	20	6	4	10	Rajka	.	
822 Győr	.	=	21	9	6	9	Kapuvár	.	p
825 Pápa	.	=	22	8	6	10	Csorna	.	pp
805 Sopron	.		20	7	6	9	Komárom	.	pp
812 Szombathely	.		20	6	4	10	Káld	.	p
910 Szentgotthárd	.	=	20	4	3		Kőszeg	.	
915 Zalaegerszeg	.	=	21	5	4		Körmend	.	
Lenti							Letenye	.	
925 Nagykanizsa	.	=	21	5	5		Sümeg	.	
920 Keszthely	.		20	7	6	11	Zirc	.	
Tihany	.		19	12	7		Kisbér	.	p
935 Siófok	.	=	19	8	6	10	Mór	.	
942 Pécs	.		21	10	7	9	Alcsút	.	
941 Mésén (534 m)	.		18	11	8	8	Esztergom	.	
Siklós	.		21	10	6		Dobogókő	.	
827 Farkasgyepű (400 m)	.						Fonyód	.	
Veszprém	.		21	7	5		Tab	.	
833 Tatabánya	.		22	10	5		Sárbogárd	.	
839 Budapest (Ferihegy)	.		21	6	-		Sárbogos	.	
840 Budapest OMI	.		23	9	6	10	Lengyel	.	
841 Budapest (Szabadság, 474 m)	.	p	20	8	4	9	Nagykónyi	.	p
Martonvásár	.		21	8	6		Marcali	.	p
835 Székesfehérvár	.		21	2	-		Somogyuszob	.	
Dunaújváros	.		21	8	7		Kaposvár	.	p
Szekszárd	.	pp	23	7	6		Barcs	.	
Mohács	.	pp	22	9			Szigetvár	.	
960 Baja	.		22	8	5	7	Bácsalmás	.	
955 Kalocsa	.		22	5	5		Kiskunhalas	.	
Cegléd	.	p	22	5	2	9	Izák	.	
860 Szolnok	.		21	5	3	9	Kunsztmiklós	.	
970 Keoskemét	.		20	8	4	9	Örkény	.	
Kiskunfélegyháza	.		20	7	5		Nagykátai	.	pp
982 Szeged	.		22	6	3	9	Jászapáti	.	ppp
Mezőhegyes	.	p	22	5	2		Tiszakécske	.	ppp
Orosháza	.		22	6	3	9	Nagykőrös	.	
990 Békéscsaba	.	=	21	4	2	8	Kistelek	.	
875 Túrkeve	.		22	6	4	8	Makó	.	
Berettyóújfalu	.	p	20	6	2		Szentcsanak	.	
882 Debrecen	.		20	6	5	10	Szarvas	.	
892 Nyíregyháza	.		19	6	4	10	Szeghalom	.	
788 Kisvárdai	.		21	5	3	11	Körösszakál	.	
Mátészalka	.	p	22	6	2		Tiszaroff	.	
Tiszabecs	.		22	4			Poroszló	.	pp
Vác	.	ppp	20	3	2		Karcag	.	pp
Gödöllő	.	ppp	21	8	5		Hortobágy	.	
Lőrinci	.	ppp	21	8	5		Polgár	.	
Gyöngyös	.	ppp	22	6	6		Hajdúdorog	.	
Balassagyarmat	.	p	21	5	2		Nyírlugos	.	pp
755 Salgótarján	.		20	5	4		Csenger	.	pp
Gályatető (932 m)	.						Vásárosnamény	.	
851 Kékestető (1000 m)	.		14	8	4	8	Záhony	.	
Mátraháza (672 m)	.						Királyrét	.	
865 Eger	.	=	21	7	1	9	Romhány	.	
Putnok	.		21	1	1		Borsodnád	.	
Lillafüred	.		18	5			Jósvafő	.	
772 Miskolc	.	=	20	4	2	10	Szendrőlád	.	
Füged	.		19	4	1		Hidasnémeti	.	
778 Sárospatak	.		20	7	4	11	Tokaj	.	
							Szentendre	.	

IDŐJÁRÁSI HELYZET

1969. szeptember 25. 00GMT.

0 500 1000 km

Szintvonalak: 500, 1000 és 1500 m



IDŐJÁRÁSI NAPIJELENTÉS

ЕЖЕДНЕВНЫЙ МЕТЕОРОЛОГИЧЕСКИЙ БЮЛЛЕТЕНЬ • DAILY WEATHER REPORT
BULLETIN QUOTIDIEN DE TEMPS • TÄGLICHER WETTERBERICHT

KIADJA AZ ORSZÁGOS METEOROLÓGIAI INTÉZET
BUDAPEST II. KITAIBEL PÁL UTCA 1
TELEFON: KÖZPONT: 353-500, IDŐJELZŐ OSZT.: 150-410

MEGJELENIK NAPONKÉNT • ELŐFIZETÉSI ÁRA
A POSTAI KÖLTSÉGGEL EGYÜTT NEGYEDÉVRE 60, Ft
KIADÁSÉRT FELEL AZ INTÉZET IGAZGATÓJA

82. évfolyam 269. szám. + Budapest + 1969. szeptember 26. péntek

Az időjárás helyzet ma reggel és a várható időjárás:

Az óceáni eredetű nedves levegő, több hullámban tovább áramlik a Brit-szigeteken kersztül Észak-Európa fölé. Hatására ezeken a területeken változó-kony, szeles, sokfelé esős időjárás uralkodik. Európa többi részein napos, csendes, a reggeli órákban többfelé párás, ködös az idő. Az éjszakai lehülés erős, de napközben a hőmérséklet eléri az évszaknak megfelelő értéket, vagy néhány fokkal meg is haladja azt.

Hazánkban csütörtökön napos, száraz, szép őszi idő volt. Az erős éjszakai lehülés után, a sok napsütés hatására kora délutánra országsszerte 20, 24 fokig emelkedett a hőmérséklet. Ma hajnalra szeszélyes eloszlásban 4, 12 fokig hült le a levegő. Többfelé keletkezett páráság, a Dunántúlon néhány helyen köd. Délelőtt időnként befelhősödött az ég. A hőmérséklet 11 órára a felhős helyeken 15, 17, máshol 19, 21 fokig emelkedett.

Ma 12 órakor Budapesten a hőmérséklet 21 fok volt, a tengerszintre átszámított légnyomás 768 mm, alig változik.

A Balaton vizének hőmérséklete Siófoknál 11 órakor 17,8 fok volt.

Várható időjárás szombat estig:

Időnként kisebb felhősödés, eső nélkül.

Éjszaka gyenge, napközben mérsékelt változó irányú szél.

Hajnalban és reggel többfelé páráság, köd.

A hőmérséklet alakulásában lényeges változás nem lesz.

Várható legalacsonyabb éjszakai hőmérséklet: 6, 11,

legmagasabb nappali hőmérséklet szombaton: 19, 21 fok között.

Kerényi Nárcisz s.k.

Korrektció!

Az Időjárás Napijelentés 1969. szept. 25. csütörtöki számában a harmadik bekezdés második sorában szereplő "légnyomás 761 mm" helyesen: légnyomás 771 mm, tévedés folytán rossz adat került a szövegbe.

A hőmérséklet napi középértéke és eltérése a 90 évi átlagtól /Budapesten/:

1969. IX. 25.: 15,2 C°, +0,2 C°.

1871 óta ezen a napon Budapesten előfordult:

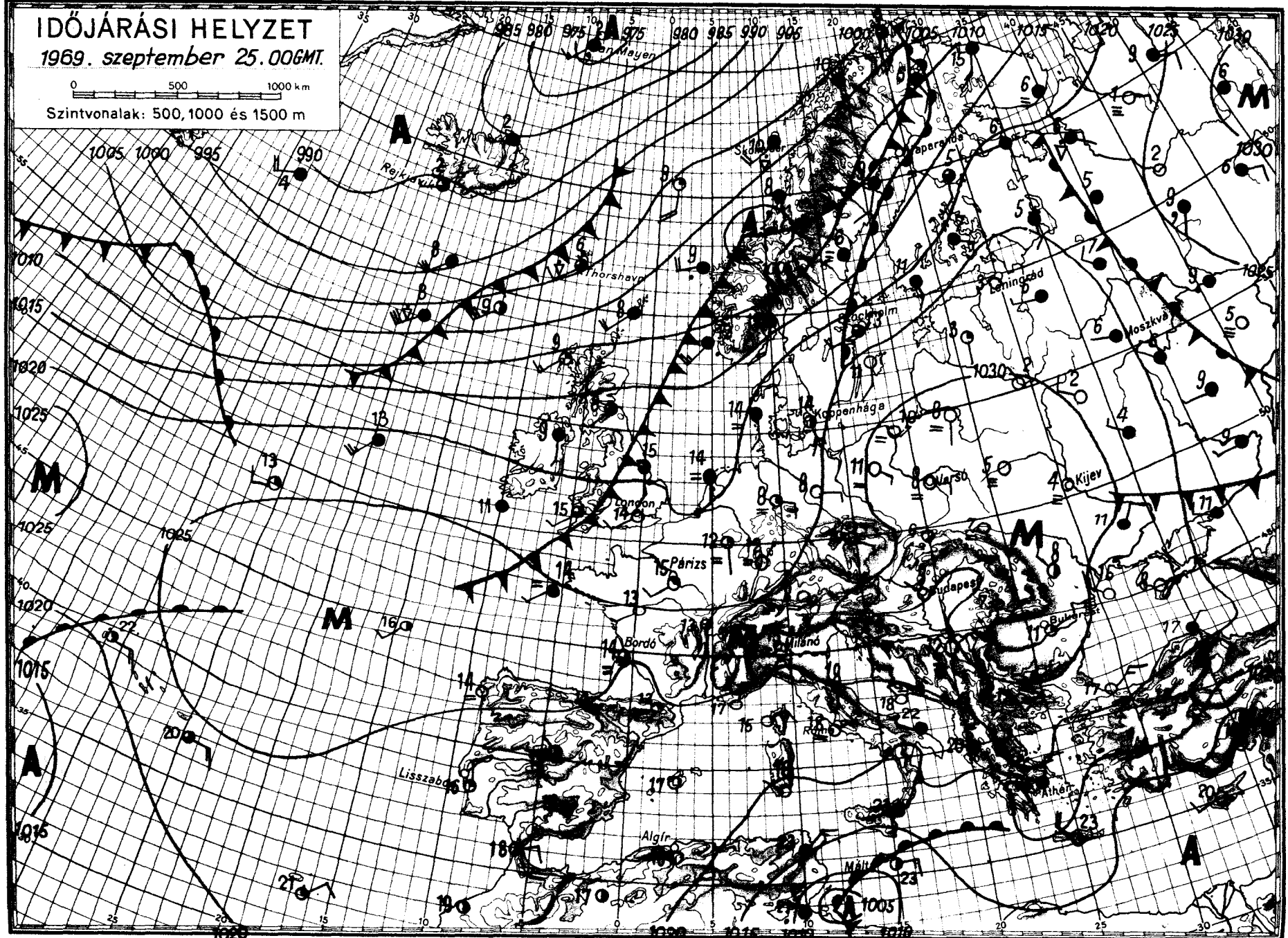
legmagasabb hőmérséklet: 32,9 C°/1918/
legalacsonyabb hőmérséklet: 2,3 C°/1915/

IDŐJÁRÁSI HELYZET

1969. szeptember 25. 00 GMT.

0 500 1000 k.m

Szintvonalak: 500, 1000 és 1500 m



ISTÁVOSZKI VILÁGKÉP 1969/10

IDŐJÁRÁSI NAPIJELENTÉS

ЕЖЕДНЕВНЫЙ МЕТЕОРОЛОГИЧЕСКИЙ БЮЛЛЕТЕНЬ • DAILY WEATHER REPORT
BULLETIN QUOTIDIEN DE TEMPS • TÄGLICHER WETTERBERICHT

KIADJA AZ ORSZÁGOS METEOROLÓGIAI INTÉZET
BUDAPEST II. KITAIBEL PÁL UTCA 1
TELEFON: KÖZPONT: 353-500, IDŐJELZŐ OSZT.: 150-410

MEGJELENIK NAPONKÉNT • ELŐFIZETÉSI ÁRA
A POSTAI KÖLTSÉGGEL EGYÜTT NEGYEDÉVRE 60, Ft
KIADÁSÉRT FELEL AZ INTÉZET IGAZGATÓJA

82. évfolyam 269. szám. + Budapest + 1969. szeptember 26. péntek

Az időjárás helyzet ma reggel és a várható időjárás:

Az óceáni eredetű nedves levegő, több hullámban tovább áramlik a Brit-szigeteken keresztül Észak-Európa fölé. Hatására ezeken a területeken változó-kony, szeles, sokfelé esős időjárás uralkodik. Európa többi részein napos, csendes, a reggeli órákban többfelé párás, ködös az idő. Az éjszakai lehülés erős, de napközben a hőmérséklet eléri az évszaknak megfelelő értéket, vagy néhány fokkal meg is haladja azt.

Hazánkban csütörtökön napos, száraz, szép őszi idő volt. Az erős éjszakai lehülés után, a sok napsütés hatására kora délutánra országszerte 20, 24 fokig emelkedett a hőmérséklet. Ma hajnalra szeszélyes eloszlásban 4, 12 fokig hült le a levegő. Többfelé keletkezett páráság, a Dunántúlon néhány helyen köd. Dél előtt időnként befelhősödött az ég. A hőmérséklet 11 órára a felhős helyeken 15, 17, máshol 19, 21 fokig emelkedett.

Ma 12 órakor Budapesten a hőmérséklet 21 fok volt, a tengerszintre átszámított légnyomás 768 mm, alig változik.

A Balaton vizének hőmérséklete Siófoknál 11 órakor 17,8 fok volt.

Várható időjárás szombat estig:

Időnként kisebb felhősödés, eső nélkül.

Éjszaka gyenge, napközben mérsékelt változó irányú szél.

Hajnalban és reggel többfelé páráság, köd.

A hőmérséklet alakulásában lényeges változás nem lesz.

Várható legalacsonyabb éjszakai hőmérséklet: 6, 11,

legmagasabb nappali hőmérséklet szombaton: 19, 21 fok között.

Kerényi Nárcisz s.k.

Korrektció!

Az Időjárás Napijelentés 1969. szept. 25. csütörtöki számában a harmadik bekezdés második sorában szereplő "légnyomás 761 mm" helyesen: légnyomás 771 mm, tévedés folytán rossz adat került a szövegbe.

A hőmérséklet napi középértéke és eltérése a 90 évi átlagtól /Budapesten/:

1969. IX. 25.: 15,2 C°, +0,2 C°.

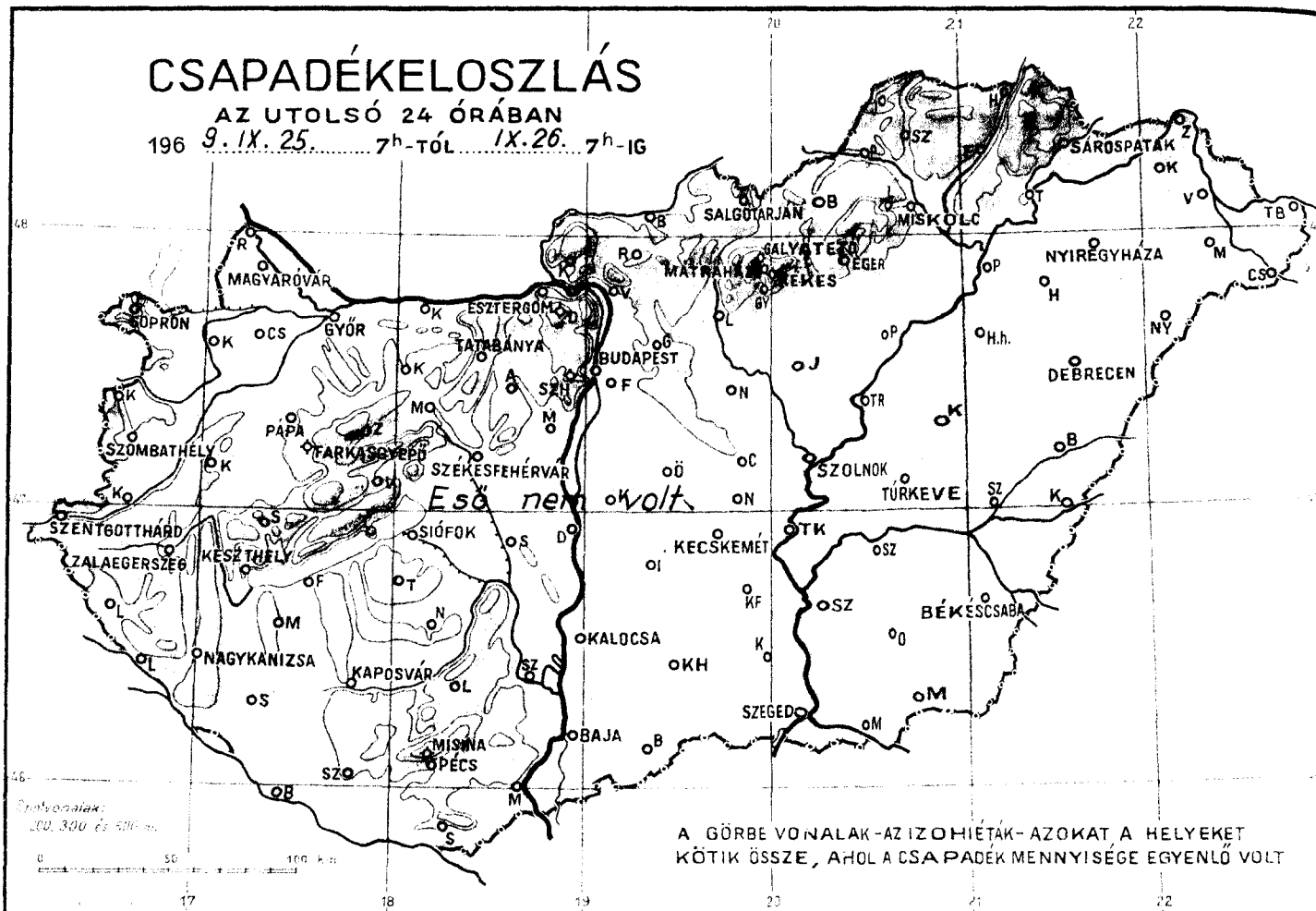
1871 óta ezen a napon Budapesten előfordult:

legmagasabb hőmérséklet: 32,9 C° /1918/

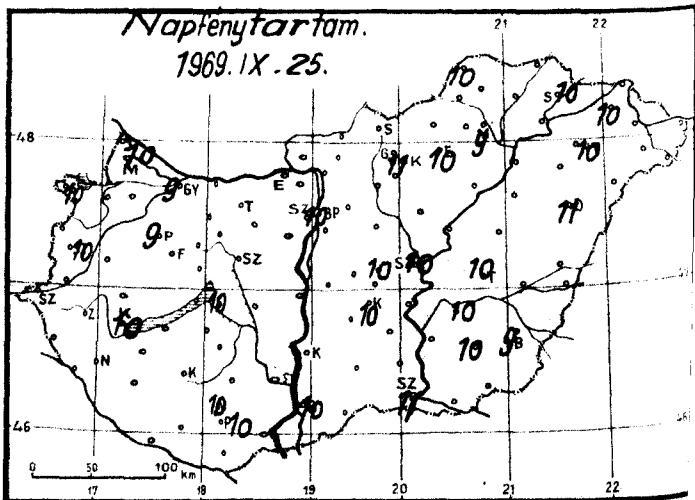
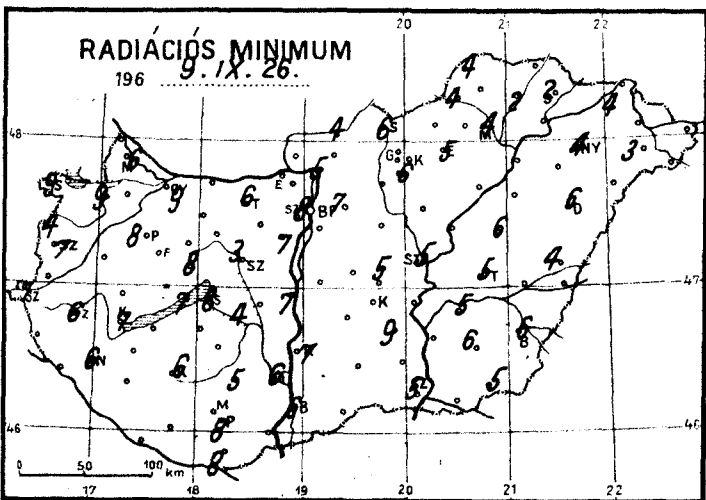
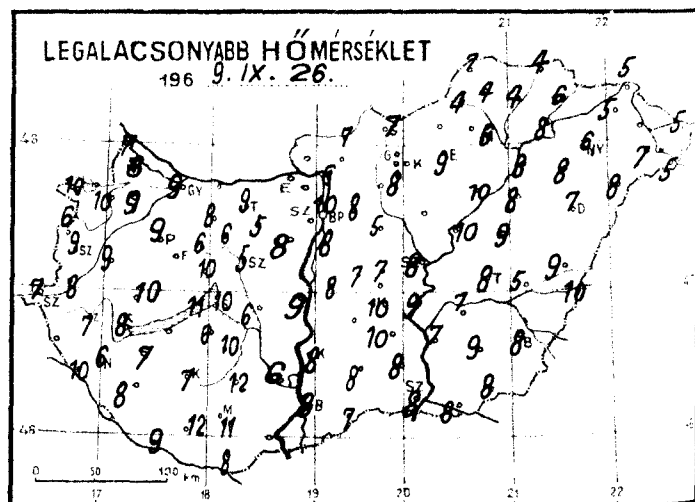
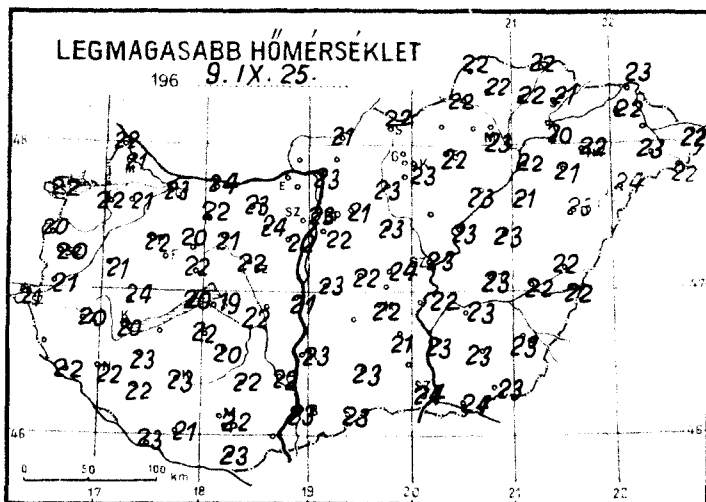
legalacsonyabb hőmérséklet: 2,3 C° /1915/

CSAPADÉKELOSZLÁS

AZ UTOLSÓ 24 ÓRÁBAN
196 9. IX. 25. 7h-TÓL IX. 26. 7h-IG



A GÖRBE VONALAK - AZ ISOHÉTIÁK - AZOKAT A HELYEKET KÖTIK ÖSSZE, AHOL A CSA PADÉK MENNYISÉGE EGYENLŐ VOLT



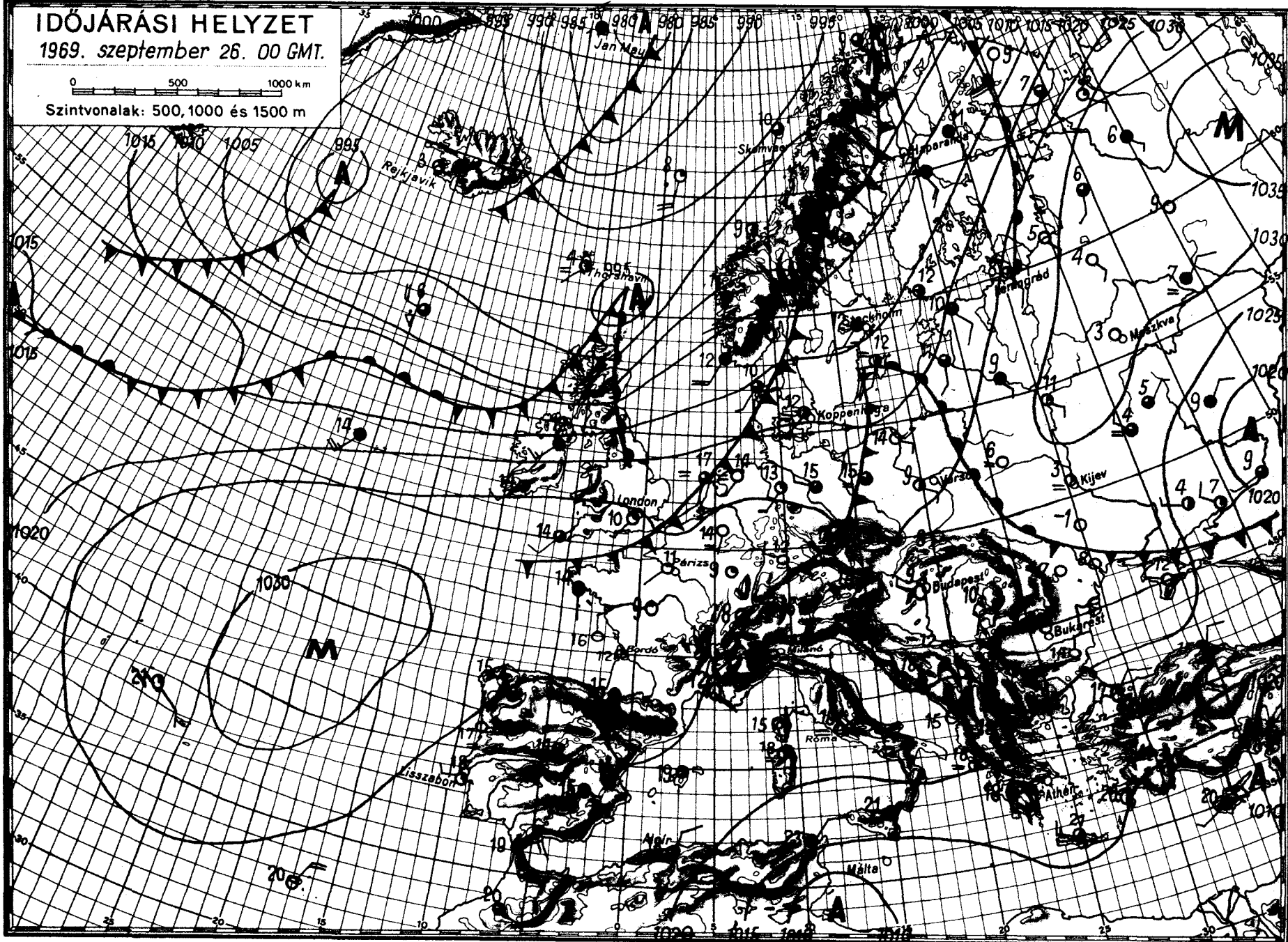
1969. szeptember 26. nap péntek	Az utolsó 24 óra adatai						24 órás csapadék mm		
	Csapadék (mm)	Hőmérsékleti szélsőségek	Hőmérsékleti szélsőségek			Napsütés (óra) tegnap			
			tegnapi nappali max.	éjszakai min.	min. 5 cm-en				
12815 Magyaróvár	.	"	21	8	6	10	Rajka	.	
822 Győr	.	"	23	9	9	9	Kapuvár	.	P
825 Pápa	.	"	22	9	8	9	Csorna	.	P
805 Sopron	.	"	22	10	9	10	Komárom	.	P
812 Szombathely	.	"	20	9	7	10	Káld	.	P
910 Szentgotthárd	.	"	21	7	7		Kőszeg	.	
915 Zalaegerszeg	.	"	20	7	6		Körmend	.	
Lenti	.	"					Letenye	.	
925 Nagykanizsa	.	"	22	6	6		Sümege	.	
920 Keszthely	.	"	20	8	7	10	Zirc	.	
Tihany	.	"	20	11	7		Kisbér	.	P
935 Siófok	.	"	19	10	8	10	Mór	.	
942 Pécs	.	"	22	11	8	10	Alcsút	.	
941 Misina-tető (534 m)	.	"	19	14	9	10	Esztergom	.	
Siklós	.	P	23	8	8		Dobogókő	.	
827 Farkasgyepű (400 m)	.	"	20	9	3		Fonyód	.	
Veszprém	.	P	22	10	8		Tab	.	
833 Tatabánya	.	P	23	9	6		Sárbogárd	.	
839 Budapest (Ferihegy)	.	"	22	8	-		Lengyel	.	
840 Budapest OMI	.	P	23	10	8	10	Nagykónyi	.	P
841 Budapest (Szabadság, 474 m)	.	"					Marcali	.	P
Martonvásár	.	"	22	8	7		Somogyaszó	.	
835 Székesfehérvár	.	"	22	5	3		Kaposvár	.	P
Dunaujváros	.	"	21	9	7		Barcs	.	P
Szekszárd	.	P	22	6	6		Szigetvár	.	
Mohács	.	P	24	8			Bácsalmás	.	
960 Baja	.	"	23	8	6	10	Kiskunhalas	.	
955 Kulcsa	.	"	23	8	7		Izsák	.	
Cegléd	.	P	24	7	5	10	Kunsztlóklós	.	
860 Szolnok	.	"	23	8	5	10	Örkény	.	
970 Kecskemét	.	"	22	10	-	10	Nagykátai	.	P
Kiskunfélegyháza	.	"	21	10	9		Jászapáti	.	P
982 Szeged	.	"	24	8	5	11	Tiszakécske	.	P
Mezőhegyes	.	P	23	8	5		Nagykőrös	.	
Orosháza	.	"	23	9	6	10	Kistelek	.	
990 Békéscsaba	.	"	23	8	6	9	Makó	.	
875 Túrkeve	.	"	23	8	5	10	Szentés	.	
Berettyóújfalu	.	P	22	9	4		Szarvas	.	
882 Eberesen	.	"	23	7	6	11	Szeghalom	.	P
892 Nyíregyháza	.	"	22	6	4	10	Körösszakál	.	
788 Kisvárdai	.	"	22	5	4	10	Tiszaroff	.	
Mátészalka	.	P	23	7	3		Poroszló	.	L
Tiszabecs	.	"	22	5			Karcag	.	
Vác	.	P	23	6	5		Hortobágy	.	
Gödöllő	.	P	21	8	7		Polgár	.	
Lőrinci	.	"	23	-	-		Hajdúdorog	.	
Gyöngyös	.	"	23	8	6		Nyírlugos	.	
Balassagyarmat	.	P	21	7	4		Csenger	.	P
755 Salgótarján	.	"	22	7	6		Vásárosnamény	.	
Galyatető (932 m)	.	"	19	13			Záhony	.	
851 Kékestető (1000 m)	.	"	16	10	8	11	Királyrét	.	
Mátraháza (672 m)	.	"					Romhány	.	
865 Eger	.	"	22	9	5	10	Borsodnádásd	.	
Putnok	.	"	22	4	4		Jósvafő	.	
Lillafüred	.	"	20	9			Szendrőlád	.	
772 Miskolc	.	"	23	6	4	9	Hidasnémeti	.	
Füged	.	P	22	4	2		Tokaj	.	
778 Sárospatak	.	"	21	6	2	10	Szentendre	.	

IDŐJÁRÁSI HELYZET

1969. szeptember 26. 00 GMT.

0 500 1000 km

Szintvonalak: 500, 1000 és 1500 m



IDŐJÁRÁSI NAPIJELENTÉS

ЕЖЕДНЕВНЫЙ МЕТЕОРОЛОГИЧЕСКИЙ БЮЛЛЕТЕНЬ · DAILY WEATHER REPORT
BULLETIN QUOTIDIEN DE TEMPS · TÄGLICHER WETTERBERICHT

KIADJA AZ ORSZÁGOS METEOROLÓGIAI INTÉZET
BUDAPEST II. KITAIBEL PÁL UTCA 1
TELEFON: KÖZPONT: 353-500, IDŐJELZŐ OSZT.: 150-410

MEGJELENIK NAPONKÉNT · ELŐFIZETÉSI ÁRA
A POSTAI KÖLTSÉGGEL EGYÜTT NEGYEDÉVRE 60, Ft
KIADÁSÉRT FELEL AZ INTÉZET IGAZGATÓJA

82. évfolyam 270. szám. + Budapest + 1969. szeptember 27. szombat

Az időjárás helyzet ma reggel és a várható időjárás:

Az elmúlt négy nap során a szabályos nyugat-keleti irányú pályán haladó mérsékletövi viharciklonok Európa északi felében változékony, erősen szeles, esős, hűvös őszi időt okoztak. Ugyanakkor a Kárpát-medencét is magábanfoglaló szép, száraz, napos időt biztosító magasanomású képződmény zónája, ugyancsak nyugat-keleti irányú tengellyel, a mai napig fennmaradt. Jelenleg az óceán és szárazföldünk közötti áramlásrendszer átalakulóban van, így lehetőség nyílik arra, hogy a napokon át tőlünk északra elvonuló időjárás frontok vasárnap már átszeljék a Kárpát-térséget és kisebb időváltozást hozzanak.

Hazánkban pénteken folytatódott a száraz, csendes, az évszakhoz képest meleg idő. A nap folyamán az északkeleti megyék fölött felhőzet vonult át, emiatt ott csak 2, 6 órás napfénytartamot mértek. Máshol továbbra is 6, 10 órán át sütött a nap. A hőmérséklet napközben 20, 25 fokig emelkedett. Szombat hajnalra általában 6, 11 fokig hűlt le a levegő, de ettől mind lefelé, mind felfelé előfordult egy-két fokos eltérés. A korareggeli órákban a délnyugati megyéket sűrű ködtakaró fedte le, ami 8, 10 óra között már felszakadozott. Dél-előtt az ország egyes részei fölött kisebb felhőátvonulások voltak, de a hőmérséklet 11 órára még így is elérte a 18, 22 fokot.

Ma 12 órakor Budapesten a hőmérséklet 21 fok, a tengerszintre átszámított légnyomás 765 mm, gyengén süllyedő irányzatú.

A Balaton vizének hőmérséklete Siófoknál 11 órakor 18 fok.

Várható időjárás vasárnap estig:

Szombaton kevés felhő, eső nélkül.

Vasárnap megnövekvő felhőzet, több helyen, elsősorban az északi ország-részben futó esővel.

Mérsékelt, időnként élénk déli, délnyugati, majd északira, északnyugatra forduló és átmenetileg megerősödő szél.

Sokfelé hajnali ködképződés.

A nappali felmelegedés gyengül.

Várható legalacsonyabb éjszakai hőmérséklet: 8, 13,
legmagasabb nappali hőmérséklet vasárnap északon 15, 19, délen
19, 23 fok között.

dr. Tóth Pál s.k.

A hőmérséklet napi középértéke és eltérése a 90 évi átlagtól /Budapesten/:

1969. IX. 26.: 16,8 C°, +2,0 C°.

1871 óta ezen a napon Budapesten előfordult:

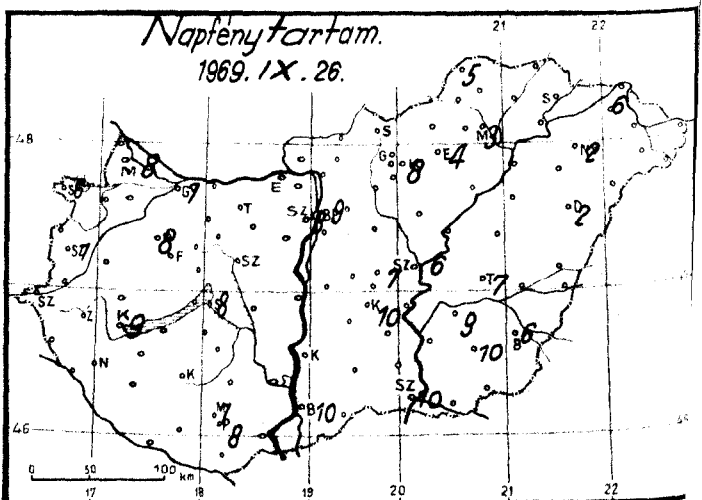
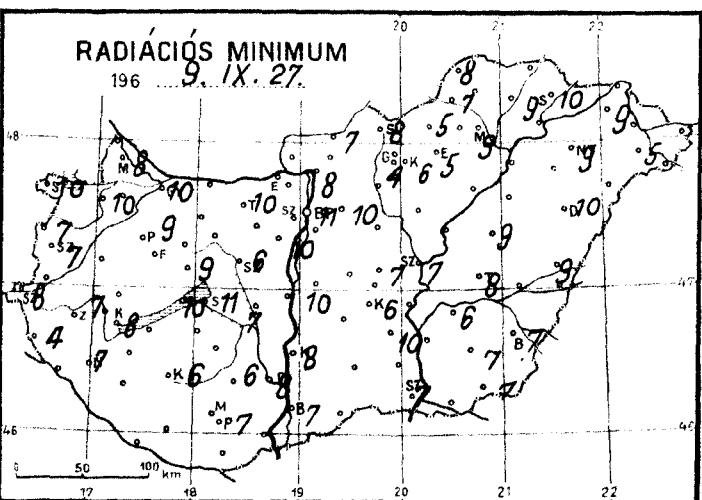
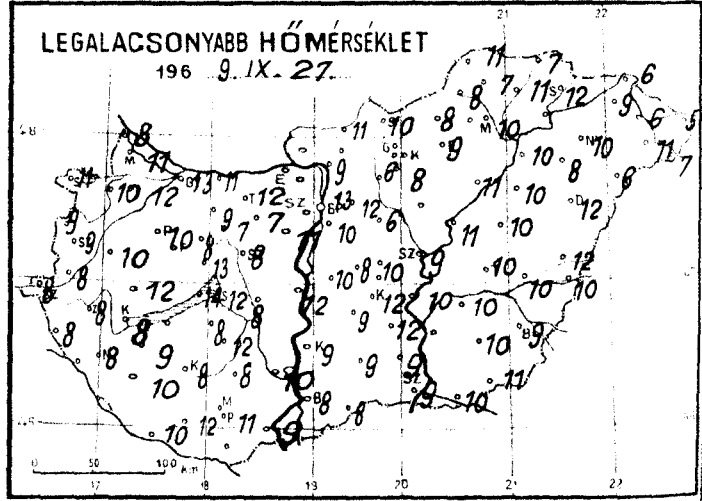
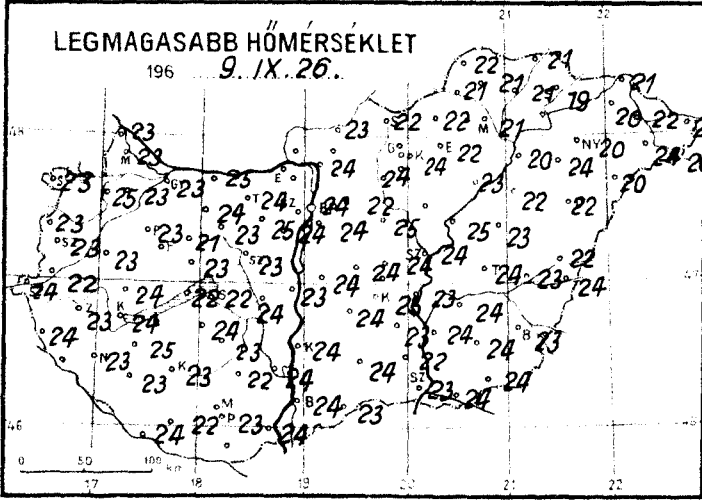
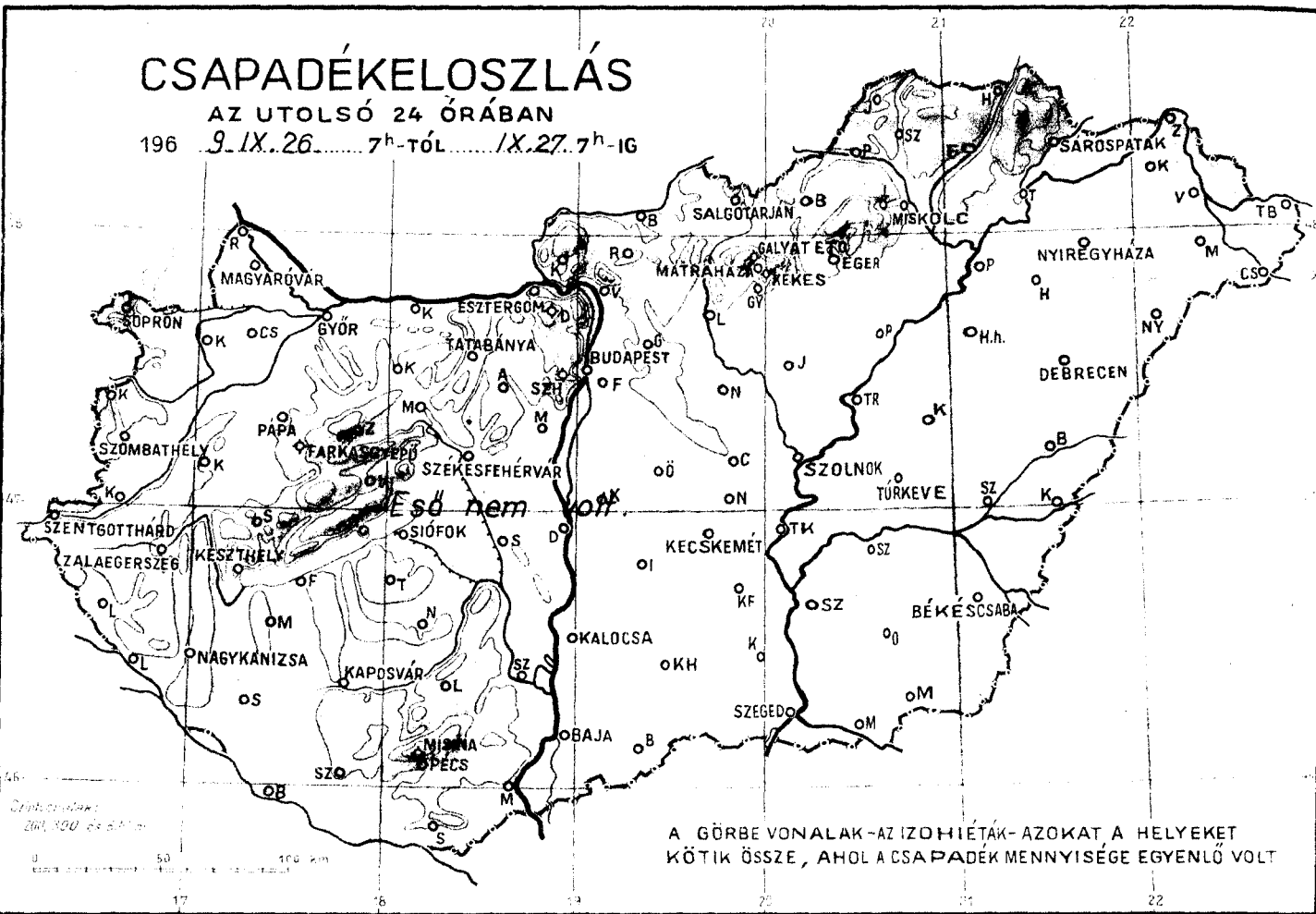
legmagasabb hőmérséklet: 31,1 C° /1942/
legalacsonyabb hőmérséklet: 1,9 C° /1906/

69.547.

CSAPADÉKELOSZLÁS

AZ UTOLSÓ 24 ÓRÁBAN

196 9. IX. 26. 7h-TÓL 196 9. IX. 27. 7h-IG



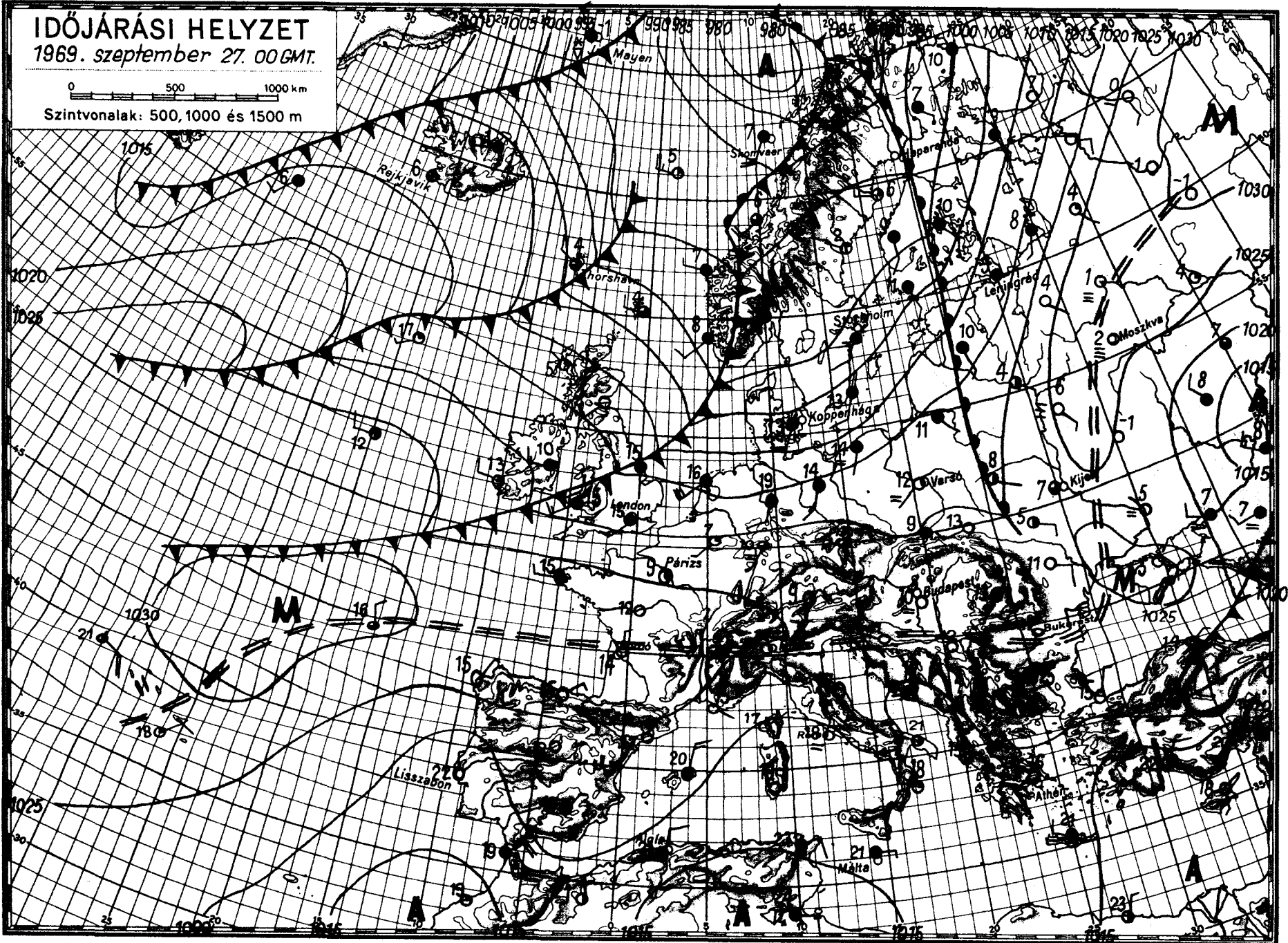
1969. szeptember hó, 27. szombat nap	Az utolsó 24 óra adatai						24 órás csapadék mm		
	Csapadék (mm)		Hőmérsékleti szélsőségek			Napsütés (óra) tegnap			
			tegnapi nappali max.	éjszakai min.	min. 5 cm-en				
12815 Magyaróvár	.		23	11	8	8	Rajka	.	
822 Győr	.	"	23	13	10	7	Kapuvár	.	bb
825 Pápa	.	"	23	10	9	8	Csorna	.	bb
805 Sopron	.	"	23	11	10	6	Komárom	.	
812 Szombathely	.	"	23	9	7	7	Káld	.	p
910 Szentgotthárd	.	"	24	8	8		Kőszeg	.	
915 Zalaegerszeg	.	"	23	8	7		Körmend	.	
Lenti	.		24	8	4		Letenye	.	
925 Nagykanizsa	.	"	23	8	7		Sümeg	.	
920 Keszthely	.	"	24	8	8	9	Ziro	.	
Tihany	.		22	14	10		Kisbér	.	p
935 Siófok	.	"	22	12	11	8	Mór	.	
942 Pécs	.	"	23	11	7	8	Alcsút	.	
941 Misinatető (534 m)	.		21	15	10	7	Esztergom	.	
Siklós	.						Dobogókő	.	
827 Farkasgyepű (400 m)	.		21	12	5		Fonyód	.	
Veszprém	.	p	23	13	9		Tab	.	
833 Tatabánya	.		24	12	10		Sárospatak	.	
839 Budapest (Ferihegy)	.	"	24	10	-		Lengyel	.	
840 Budapest OMI	.		24	13	11	9	Nagykónyi	.	bb
841 Budapest (Szabadság, 474 m)	.	p	21	13	9	8	Marcali	.	bb
Martonvásár	.		24	11	10		Somogyuszob	.	
835 Székesfehérvár	.		23	8	6		Kaposvár	.	
Dunaújváros	.		23	12	10		Barcs	.	
Szekszárd	.	p	24	10	8		Szigetvár	.	
Mohács	.		24	9			Bácsalmás	.	
960 Baja	.		24	8	7	10	Kiskunhalas	.	
955 Kalocsa	.		24	9	8		Izsák	.	
Cegléd	.		24	10	7	7	Kunsztniklós	.	
860 Szolnok	.	"	24	9	7	6	Örkény	.	
970 Keoskernét	.	"	23	12	6	10	Nagykátán	.	
Kiskunfélegyháza	.		23	12	10		Jászapáti	.	p
982 Szeged	.		23	9	7	10	Tiszakécske	.	
Mezőhegyes	.	p	24	11	7		Nagykőrös	.	
Orosháza	.		24	10	7	10	Kistelek	.	
990 Békéscsaba	.		23	9	7	6	Makó	.	
875 Túrkeve	.		24	10	8	7	Szentes	.	
Berettyóújfalu	.	p	22	12	9		Szarvas	.	
888 Eger	.	"	22	12	10	2	Szeghalom	.	p
892 Nyíregyháza	.	"	20	10	9	2	Kőröszczakál	.	
788 Kisvárd	.	"	20	9	9	6	Tiszaroff	.	
Mátészalka	.	p	24	11	5		Poroszló	.	bb
Tiszabecs	.		22	5			Karcag	.	bb
Vác	.		24	9	8		Hortobágy	.	
Gödöllő	.		22	12	10		Polgár	.	
Lőrinci	.		24	6	4		Hajdúdorog	.	
Gyöngyös	.		24	8	6		Nyírlugos	.	
Balassagyarmat	.	p	23	11	7		Csenger	.	p
755 Salgótarján	.		22	10	8		Vásárosnamény	.	
Galyatető (932 m)	.		18	12			Záhony	.	
851 Kékestető (1000 m)	.		16	12	9	8	Királyrét	.	
Mátraháza (672 m)	.						Romhány	.	
865 Eger	.	"	22	9	5	4	Borsodnádasd	.	
Putnok	.		21	8	7		Jósvafő	.	
Lillafüred	.						Szendrőlád	.	
772 Miskolc	.	"	21	10	9	3	Hidasnémeti	.	
Füged	.	p	21	11	9		Tokaj	.	
778 Sárospatak	.	"	19	12	10	-	Szentendre	.	

IDŐJÁRÁSI HELYZET

1969. szeptember 27. 00 GMT.

0 500 1000 km

Szintvonalak: 500, 1000 és 1500 m



IDŐJÁRÁSI NAPIJELENTÉS

ЕЖЕДНЕВНЫЙ МЕТЕОРОЛОГИЧЕСКИЙ БЮЛЛЕТЕНЬ • DAILY WEATHER REPORT
BULLETIN QUOTIDIEN DE TEMPS • TÄGLICHER WETTERBERICHT

KIADJA AZ ORSZÁGOS METEOROLÓGIAI INTÉZET
BUDAPEST II. KITAIBEL PÁL UTCA 1
TELEFON: KÖZPONT: 353-500, IDŐJELZŐ OSZT.: 150-410

MEGJELENIK NAPONKÉNT • ELŐFIZETÉSI ÁRA
A POSTAI KÖLTSÉGGEL EGYÜTT NEGYEDÉVRE 60, Ft
KIADÁSÉRT FELEL AZ INTÉZET IGAZGATÓJA

82. évfolyam 271 szám. + Budapest + 1969. szeptember 28. vasárnap

Az időjárás helyzet ma reggel és a várható időjárás:

Szárazföldünk fölött, nagy sebességgel, egymást követik az északnyugat, észak felől érkező hideg sarkvidéki és a nyugat felől áramló enyhébb óceáni levegő hullámai, így Európa időjárásában rendkívül gyors változások történnek. A hideg levegő első hulláma, futó esővel, átlag 5-10 fokos hőmérséklet-csökkenéssel elárasztva a Kárpát-medencét is, ma hajnalban elérte Moszkva-Kiev-Belgrád vonalát. Ugyanakkor Grönland felől a sarkvidéki levegő egy újabb, még hidegebb hulláma közelítette meg szárazföldünk nyugati, északnyugati partvidékét, hatására futó esők, záporok alakulnak ki, és a szél a Brit-szigetek és a Skandináv-félsziget nyugati részén eléri a 60-80, sőt helyenként megközelíti a 100 km/óra sebességet. Hétfőn előreláthatólag már a hideg levegőnek ez az igen gyorsan érkező újabb hulláma határozza meg Nyugat- és Közép-Európa időjárását.

Hazánkban szombaton az északi határvidéken és a Tiszántúl északi felén változóan felhős volt az ég, 3-6 órán át sütött a nap. Az ország többi részén kevés volt a felhő és 6-9 órás napfénytartamot mértek. Napközben esőt sehonnan sem jelentettek. A hőmérséklet a koradélutáni órákra 21-25 fokig emelkedett. Vasárnapra virradó éjszaka az északkeleti megyék néhány helyén kisebb eső esett, de mennyisége sehol sem haladta meg az 1 mm-t. Hajnalra általában 8-13, északkelten néhány helyen 6-8 fokig hült le a levegő. Ma délelőtt többfelé élénk, helyenként erős északnyugati, északi szél fújt, a hőmérséklet 11 órakor a szombati 18-22 fokkal szemben csak 12-17 fok volt.

Ma 12 órakor Budapesten a hőmérséklet 15 fok, a tengerszintre átszámított légnyomás 768 mm, alig változik.

A Balaton vizének hőmérséklete 11 órakor Siófoknál 18 fok volt.

Várható időjárás hétfő estig:

Hétfő reggelig átmenetileg csökkenő felhőzet, valószínűleg eső nélkül.

Hétfőn napközben nyugat felől újabb felhőátvonulások futó esővel.

Mérséklődő, majd holnap újra megerősödő délnyugati, nyugati, helyenként, elsősorban a Dunántúlon viharosság fokozódó és északnyugati, északira forduló szél.

Átmeneti melegedés után újabb gyors lehülés.

A hőmérséklet hajnalban 5-10, hétfő délben 13-18 fok között lesz.

Vissy Károly s.k.

A hőmérséklet napi középértéke és eltérése a 90 évi átlagtól /Budapesten/:

1969. IX. 27.: 18,3 °C, +3,7 °C.

1871 óta ezen a napon Budapesten előfordult:

legmagasabb hőmérséklet: 30,9 °C /1942/

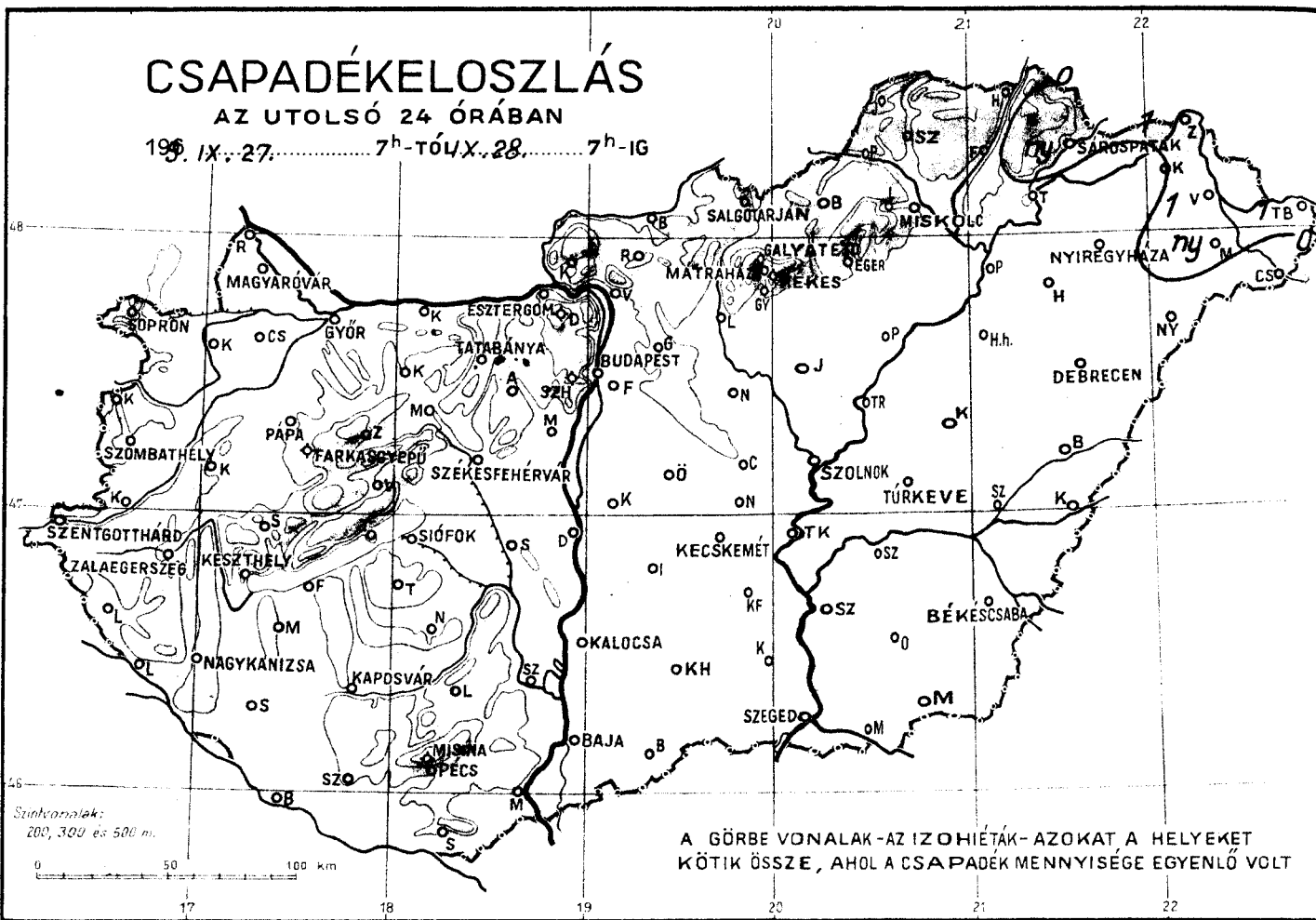
legalacsonyabb hőmérséklet: 1,7 °C /1887/

69.548.

CSAPADÉKELOSZLÁS

AZ UTOLSÓ 24 ÓRÁBAN

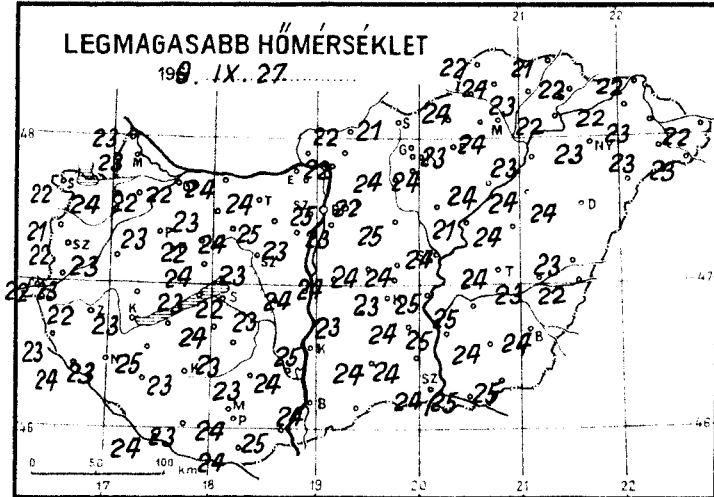
1969. IX. 27. 7^h-TÓL X. 28. 7^h-IG



A GÖRBE VONALAK - AZ ISOHIÉTÁK - AZOKAT A HELYEKET KÖTIK ÖSSZE, AHOL A CSA PADÉK MENNYISÉGE EGYENLŐ VOLT

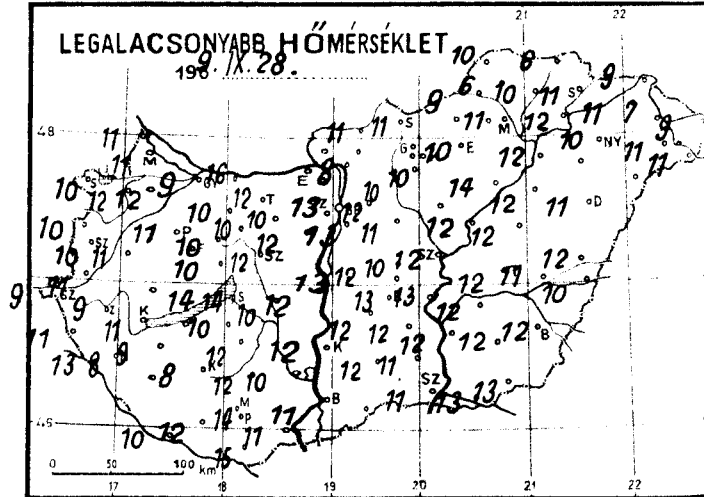
LEGMAGASABB HŐMÉRSÉKLET

1969. IX. 27.



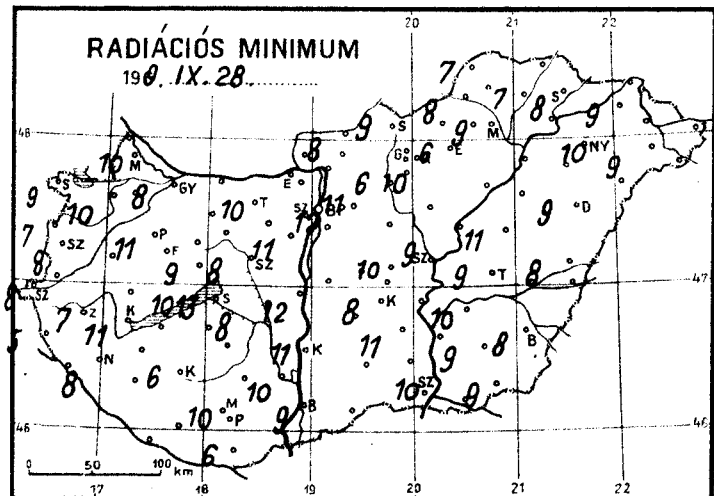
LEGALACSONYABB HŐMÉRSÉKLET

1969. IX. 28.



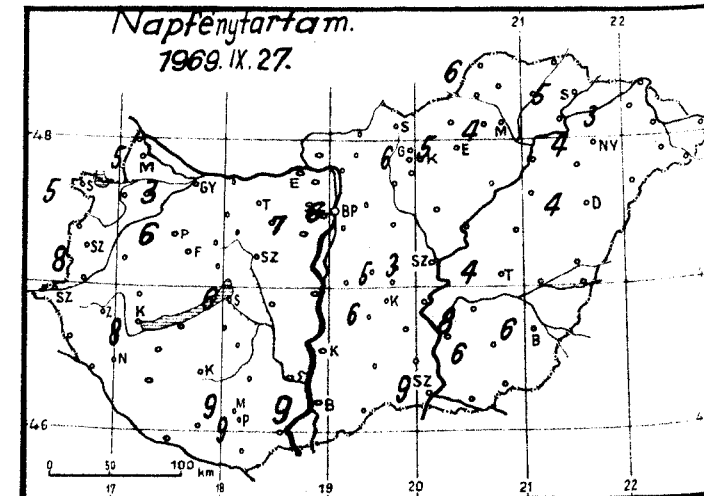
RADIÁCIÓS MINIMUM

1969. IX. 28.



Napfénytartam.

1969. IX. 27.



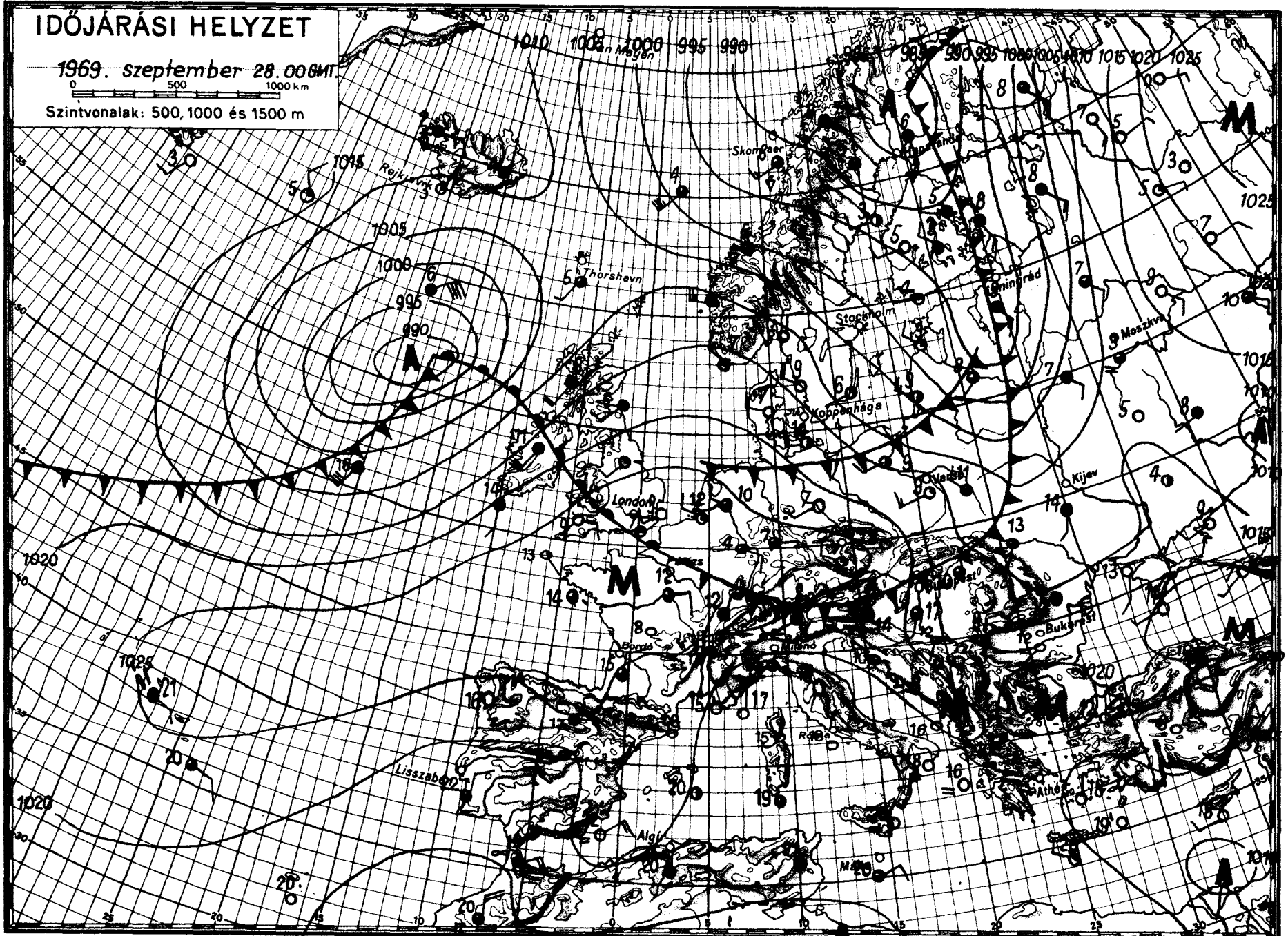
1969. szeptember hó, 28. vasárnap nap	Az utolsó 24 óra adatai					24 órai csapadék mm
	Csapadék (mm)	Hőmérsékleti szélsőségek			Napstűtés (óra) tegnap	
		tegnapi nappali max.	éjszakai min.	min. 5 cm-en		
12815 Magyaróvár		20	11	10	5	Rajka
822 Győr		20	9	8	3	Kapuvár
825 Pápa		23	11	11	6	Csorna
805 Sopron		20	10	9	5	Komárom
812 Szombathely		20	10	8	8	Káld
910 Szentgotthárd		20	9	8		Kőszeg
915 Zalaegerszeg		20	9	7		Körmend
Lenti		23	11	7		Letenye
925 Nagykanizsa		23	8	8		Sümegeg
920 Keszthely		23	11	11	8	Ziro
Tihany		23	14	10		Kisbér
935 Siófok		20	14	13	6	Mór
942 Pécs		24	14	10	9	Alcsút
941 Misinatető (534 m)		20	11	11	9	Esztergom
Siklós		24	15	6		Dobogókő
827 Farkasgyepű (400 m)		23	10			Fonyód
Veszprém		24	10	9		Tab
833 Tatabánya		24	12	10		Sárbogárd
839 Budapest (Ferihegy)		23	13			Lengyel
840 Budapest OMI		25	13	2	6	Nagykónyi
841 Budapest (Szabadság, 474 m)		21	10	9	7	Marcali
Martonvásár		23	12	11		Somogyuszob
835 Székesfehérvár		23	12	8		Kaposvár
Dunaujváros		24	12	12		Barcs
Szekszárd		24	10	10		Szigetvár
Mohács		25	11			Bácsalmás
960 Baja		24	11	9	9	Kiskunhalas
955 Kalocsa		25	12	11		Izsák
Cegléd		24	10	10	5	Kunsztlóklós
860 Szolnok		24	12	9	3	Örkény
970 Kecskemét		23	13	8	6	Nagykát
Kiskunfélegyháza		24	12	11		Jászapáti
982 Szeged		24	11	10	9	Tiszakécske
Mezőhegyes		25	13	9		Nagykörös
Oroszáza		24	12	9	6	Kistelek
990 Békéscsaba		24	12	8	6	Makó
875 Túrkeve		24	12	9	4	Szentes
Berettyóújfalu		23	12	8		Szarvas
882 Debrecen		24	11	9	4	Szeghalom
892 Nyíregyháza		23	10	10	4	Körösszakál
788 Kisvárd		22	11	9	3	Tiszaroff
Mátészalka		23	11	4		Poroszló
Tiszabecs		22	9			Karcag
Vác		22	12	11		Hortobágy
Gödöllő		24	10	6		Polgár
Lórinci		24	10	10		Hajdúdorog
Gyöngyös		24	10	10		Nyírlugos
Balassagyarmat		22	11	8		Csenger
755 Salgótarján		21	11	9		Vásárosnamény
Galyatető (932 m)		18	11			Záhony
851 Kékestető (1000 m)		16	7	6	6	Királyrét
Mátraháza (672 m)						Romhány
865 Eger		23	10	6	5	Borsodnád
Putnok		24	9	8		Jósvafő
Lillafüred						Szendrőlád
772 Miskolc		24	11	9	4	Hidasnémeti
Füged		23	10	7		Tokaj
778 Sárospatak		22	11	8	5	Szentendre

IDŐJÁRÁSI HELYZET

1969. szeptember 28. 00 GMT

0 500 1000 km

Szintvonalak: 500, 1000 és 1500 m



ORIG. KÖZV. BUDAPESTI

1015

1015

1015

IDŐJÁRÁSI NAPIJELENTÉS

ЕЖЕДНЕВНЫЙ МЕТЕОРОЛОГИЧЕСКИЙ БЮЛЛЕТЕНЬ • DAILY WEATHER REPORT
BULLETIN QUOTIDIEN DE TEMPS • TÄGLICHER WETTERBERICHT

KIADJA AZ ORSZÁGOS METEOROLÓGIAI INTÉZET
BUDAPEST II. KITAIBEL PÁL UTCA 1
TELEFON: KÖZPONT: 353-500, IDŐJELZŐ OSZT.: 150-410

MEGJELENIK NAPONKÉNT • ELŐFIZETÉSI ÁRA
A POSTAI KÖLTSÉGGEL EGYÜTT NEGYEDÉVRE 60,- Ft
KIADÁSÉRT FELEL AZ INTÉZET IGAZGATÓJA

82. évfolyam 272. szám.

+ Budapest +

1969. szeptember 29. hétfő

Az időjárási helyzet ma, reggel és a várható időjárás:

Vasárnap, Grönland felől, rendkívül nagy sebességgel, a hideg, sarkvidéki eredetű levegő egy újabb hulláma érkezett a Brit-szigetek és Skandinávia déli része fölé. Hatására a Kelet- és az Északi-tenger térségében, valamint szárazföldünk nyugati partjain sokfelé esik az eső, s erős lehülés következett be. Az utolsó 24 óra folyamán, Skandinávia déli, délnyugati partjain, valamint a Brit-szigetek nyugati és északi részén a szél sokfelé orkánerejűvé fokozódott, elérte a 70-90, helyenként meghaladta a 100 km/óra sebességet. A hideg levegő Skandinávia és a Keleti-tenger fölött továbbra is viharos sebességgel áramlik kelet felé, déli része azonban hétfőre virradó éjszaka a Benelux-államok térségében lefékeződött, így hatása, előzetes számításunkkal ellentétben, a Kárpát-medencében ma még nem érezhető. A hűvös levegő azonban, ha lassúbb ütemben is, de folytatja előnyomulását Közép-Európa felé, s a következő 36 órában fokozatosan e térség időjárásának döntő tényezője lesz, megszüntetve a jelenleg délnyugat felől áramló, száraz, melegebb levegő hatását.

Hazánkban vasárnap a Dunántúl délnyugati felén erősen felhős volt az ég, így számottevő napsütés nem volt. Az ország többi részén kevesebb volt a felhő és 5-10 órán át sütött a nap. Eső csak Csengeren volt. A nyugati, délnyugati határvidéken a hőmérséklet csak 13-16, máshol 16-21 fokig emelkedett. Hétfőre virradóra a Dunántúlon 6-10, máshol általában 1-6 fokig hült le a levegő, sőt az északkeleti határvidékről gyenge fagyokat is jelentettek. Hétfő délelőtt északkeleten erősen felhős, az ország többi részén derült, csapadékmentes idő volt. 11 órára általában 15-19, északkeleten csak 11-15 fokig emelkedett a hőmérséklet.

Ma 12 órakor Budapesten a hőmérséklet 17 fok, a tengerszintre átszámított légnyomás 767 mm, gyengén süllyed.

Várható időjárás kedd estig:

Hétfőn kevés felhő, eső nem lesz. Kedden, elsősorban északon megnövekvő felhőzet kisebb esőkkel.

Gyenge változó irányú, majd megélénkülő délnyugati, nyugati szél.

Reggeli páráság.

A nappali felmelegedés főként északnyugaton gyengül.

Várható legalacsonyabb éjszakai hőmérséklet: 2, 7 fok között, néhány helyen gyenge talajmenti fagy,
legmagasabb nappali hőmérséklet kedden: északnyugaton 15, máshol 20 fok körül.

Vissy Károly s.k.

Távolabbi kilátások péntekig:

Legalacsonyabb hajnali hőmérsékletek 4, 10 fok között. Legmagasabb nappali hőmérsékletek 15, 20 fok között. Jelentős mennyiségű /legalább 5 mm/ eső az ország területének 40 százalékán várható.

TÁVELŐREJELZŐ CSOPORT

A hőmérséklet napi középértéke és eltérése a 90 évi átlagtól /Budapesten/:

1969. IX. 28.: 15,0 C°, +0,4 C°.

1871 óta ezen a napon Budapesten előfordult:

legmagasabb hőmérséklet: 30,6 C° /1932/

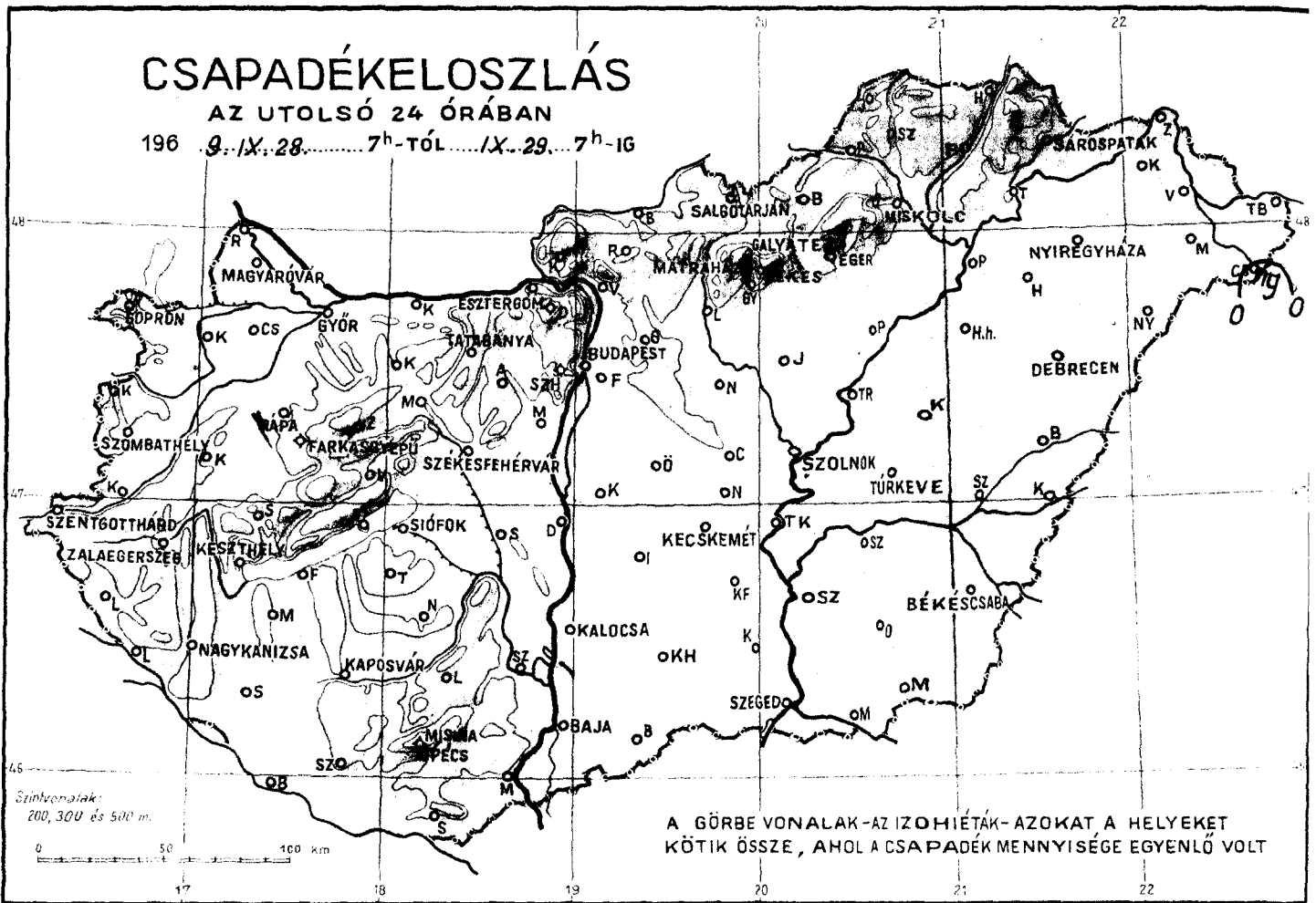
legalacsonyabb hőmérséklet: 3,1 C° /1906/

69.549.

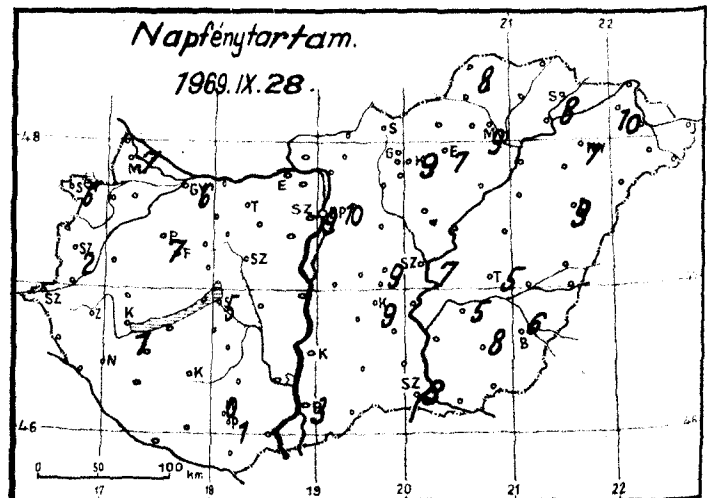
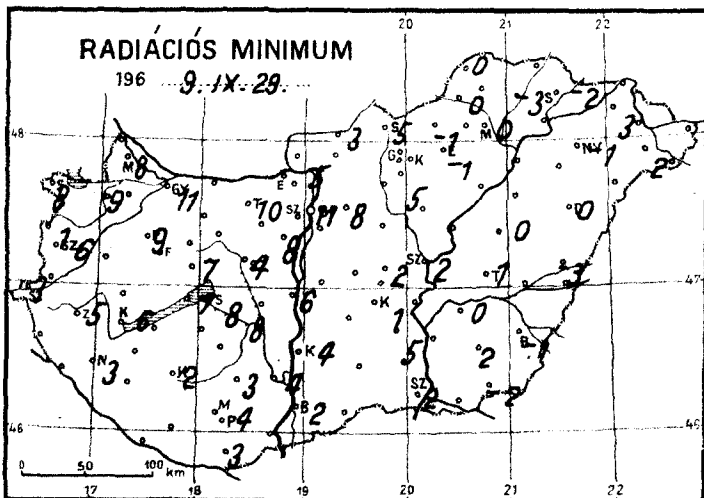
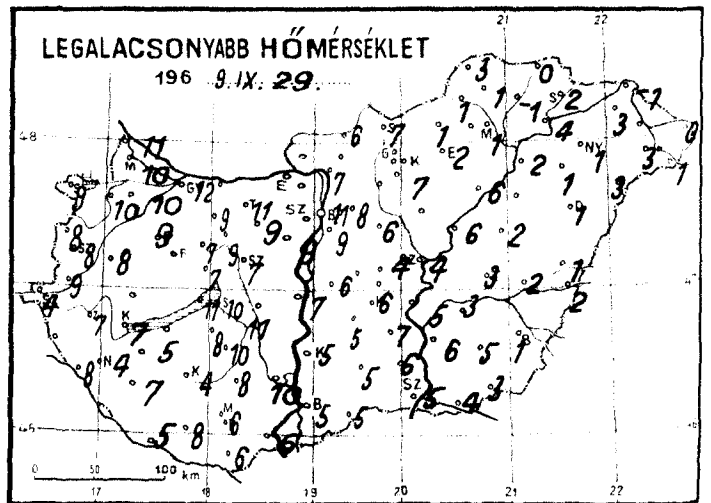
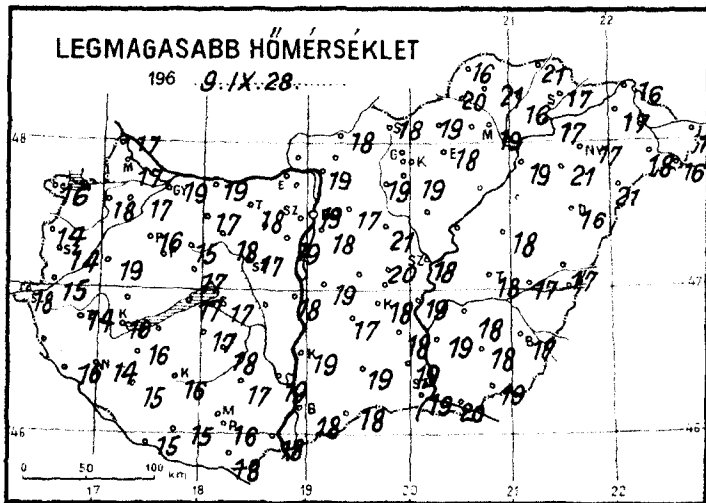
CSAPADÉKELOSZLÁS

AZ UTOLSÓ 24 ÓRÁBAN

196. 9. IX. 28. 7h-TÓL IX. 29. 7h-IG



A GÖRBE VONALAK-AZ ISOHÉTAK-AZOKAT A HELYEKET KÖTIK ÖSSZE, AHO A CSAPADÉK MENNYISÉGE EGYENLŐ VOLT



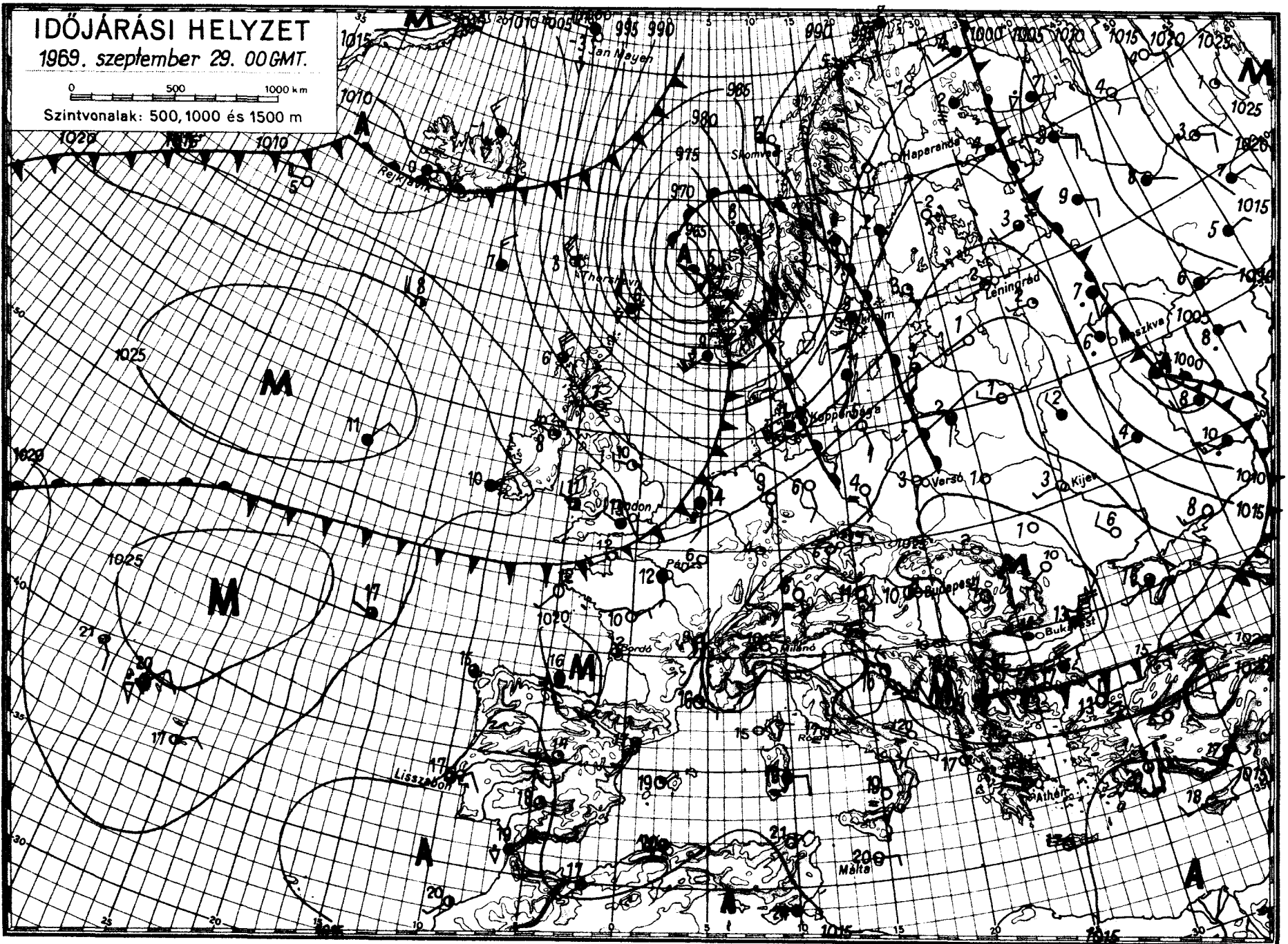
1969. szeptember 29. nap hétfő	Az utolsó 24 óra adatai						24 órás csapadék mm		
	Csapadék (mm)		Hőmérsékleti szélsőségek			Napsütés (óra) tegnap			
			tegnapi nappali max.	éjszakai min.	min. 5 cm-en				
12815 Magyaróvár	.		17	10	8	7	Rajka	.	
822 Győr	.		17	12	11	6	Kapuvár	.	
825 Pápa	.		16	9	9	7	Csorna	.	p
805 Sopron	.		16	9	8	6	Komárom	.	
812 Szombathely	.		14	8	6	2	Káld	.	
910 Szentgotthárd	.	=	13	4	3		Kőszeg	.	
915 Zalaegerszeg	.		14	7	5		Körmend	.	
Lenti	.						Letenye	.	
925 Nagykanizsa	.		14	4	3		Sümeg	.	
920 Keszthely	.		16	7	6	1	Zirc	.	
Tihany	.		17	11	7		Kisbér	.	
935 Siófok	.		17	10	8	5	Mór	.	
942 Pécs	.		16	6	4	1	Alosút	.	
941 Misinatető (534 m)	.		17	8	6	0	Esztergom	.	
Siklós	.	p	18	6	3		Dobogókő	.	
827 Farkasgyepű (400 m)	.		15	9	6		Fonyód	.	
Veszprém	.	p	17	7	7		Tab	.	
833 Tatabánya	.		18	11	10		Sárbogárd	.	
839 Budapest (Ferihegy)	.		18	9	-		Lengyel	.	
840 Budapest OMI	.		19	11	11	10	Nagykónyi	.	pp
841 Budapest (Szabadság, 474 m)	.		17	8	7	9	Marcali	.	pp
Martonvásár	.		19	9	8		Somogyszob	.	
835 Székesfehérvár	.		17	7	4		Kaposvár	.	p
Dunaújváros	.		18	7	6		Barcs	.	p
Szekszárd	.	pp	19	10	4		Szigetvár	.	
Mohács	.	pp	18	6			Bácsalmás	.	
960 Baja	.		18	5	2	3	Kiskunhalas	.	
955 Kalocsa	.		19	5	4		Izsák	.	
Cegléd	.		20	4	2	9	Kunsztlmiklós	.	
860 Szolnok	.	=	18	4	2	7	Örkény	.	
970 Kecskemét	.		18	6	1	9	Nagykátai	.	
Kiskunfélegyháza	.		18	7	5		Jászapáti	.	pp
982 Szeged	.		19	5	2	8	Tizsakécske	.	pp
Mezőhegyes	.		19	3	-2		Nagykőrös	.	
Orosháza	.		18	5	2	8	Kistelek	.	
990 Békéscsaba	.		17	1	-1	6	Makó	.	
875 Túrkeve	.		18	3	1	5	Szentés	.	
Berettyóújfalu	.	L	17	1	-3		Szarvas	.	
882 Debrecen	.		16	1	0	9	Szeghalom	.	L
892 Nyíregyháza	.	=	17	1	-1	7	Kőrösszakál	.	
788 Kisvárda	.		17	3	3	10	Tiszaroff	.	
Mátészalka	.		18	3	2		Poroszló	.	
Tiszaabcs	.		16	0			Karcag	.	
Vác	.	p	19	7	5		Hortobágy	.	
Gödöllő	.		17	8	8		Polgár	.	
Lőrinci	.		19	-	-		Hajdúdorog	.	
Gyöngyös	.		19	7	5		Nyírlugos	.	
Balassagyarmat	.		18	6	3		Csenger	ny	L
755 Salgótarján	.		18	7	5		Vásárosnamény	.	
Galyatető (932 m)	.		18	4			Záhony	.	
851 Kékestető (1000 m)	.		11	3	2	9	Királyrét	.	
Mátraháza (872 m)	.						Romhány	.	
865 Eger	.		18	2	-1	7	Borsodnádásd	.	
Putnok	.	=	20	1	0		Jósvafő	.	
Lillafüred	.		21	4			Szendrőlád	.	
772 Miskolc	.	=	19	1	0	9	Hidasnémeti	.	
Függő	.		16	-1	-3		Tokaj	.	
778 Sárospatak	.	=	17	2	-2	8	Szentendre	.	

IDŐJÁRÁSI HELYZET

1969. szeptember 29. 00GMT.

0 500 1000 km

Szintvonalak: 500, 1000 és 1500 m



IDŐJÁRÁSI NAPIJELENTÉS

ЕЖЕДНЕВНЫЙ МЕТЕОРОЛОГИЧЕСКИЙ БЮЛЛЕТЕНЬ • DAILY WEATHER REPORT
BULLETIN QUOTIDIEN DE TEMPS • TÄGLICHER WETTERBERICHT

KIADJA AZ ORSZÁGOS METEOROLÓGIAI INTÉZET
BUDAPEST II. KITAIBEL PÁL UTCA 1
TELEFON: KÖZPONT: 353-500, IDŐJELZŐ OSZT.: 150-410

MEGJELENIK NAPONKÉNT • ELŐFIZETÉSI ÁRA
A POSTAI KÖLTSÉGGEL EGYÜTT NEGYEDÉVRE 60, Ft
KIADÁSÉRT FELEL AZ INTÉZET IGAZGATÓJA

82. évfolyam 273. szám.

+ Budapest +

1969. szeptember 30. kedd

Az időjárási helyzet ma reggel és a várható időjárás:

Európa északi részei fölött nyugatról kelet felé, gyors egymásutánban ciklonok haladnak át. Hatására ott változékony időjárás uralkodik. Sokfelé esik az eső. Helyenként viharos szelek tombolnak. Dél- és Közép-Európában ezzel szemben, a reggeli ködöktől eltekintve, továbbra is általában száraz az idő. Itt a nappali hőmérsékletek az évszaknak megfelelőek, vagy 1, 2 fokkal magasabbak annál.

Hazánkban hétfőn az északkeleti megyékben időnként megnövekedett a felhőzet, máshol derült volt az ég. Eső sehol sem hullott. A hőmérséklet napközben északkeleten, ahol csak 3, 5 órárn át sütött a nap, 15, 18 fokig emelkedett, máshol a 8, 11 órás napsütés hatására 18, 22 fokig melegedett fel a levegő. Kedden hajnalra északkeleten 1, 5 fokig hűlt le a levegő és egy-két helyről gyenge talajmenti fagyot jelentettek. Máshol általában 6, 10 fokot mértek. A hajnali és reggeli órákban a Dunántúlon néhány helyen köd is keletkezett. Dél előtt országszerte tovább folytatódott a derült idő. A hőmérséklet 11 órára nyugaton 12, 15, keleten 17, 20 fokig emelkedett.

Ma 12 órakor Budapesten a hőmérséklet 18 fok, a tengerszintre átszámított légnyomás 765 mm, gyengén süllyed.

A Balaton vizének hőmérséklete Siófoknál 11 órakor 17,2 fok volt.

Várható időjárás szerda estig:

Időnként megnövekvő felhőzet, nyugaton néhány helyen esővel.

Mérsékelt, napközben megélénkülő keleti, délkeleti szél.

Helyenként hajnali ködképződés.

Az éjszakai lehülés gyengül.

Várható legalacsonyabb éjszakai hőmérséklet: 5, 10,

legmagasabb nappali hőmérséklet szerdán: 17, 22 fok között.

Bartha Péterné s.k.

A hőmérséklet napi középértéke és eltérése a 90 évi átlagtól /Budapesten/:

1969. IX. 29.:

14,8 C°,

+0,1 C°.

1871 óta ezen a napon Budapesten előfordult:

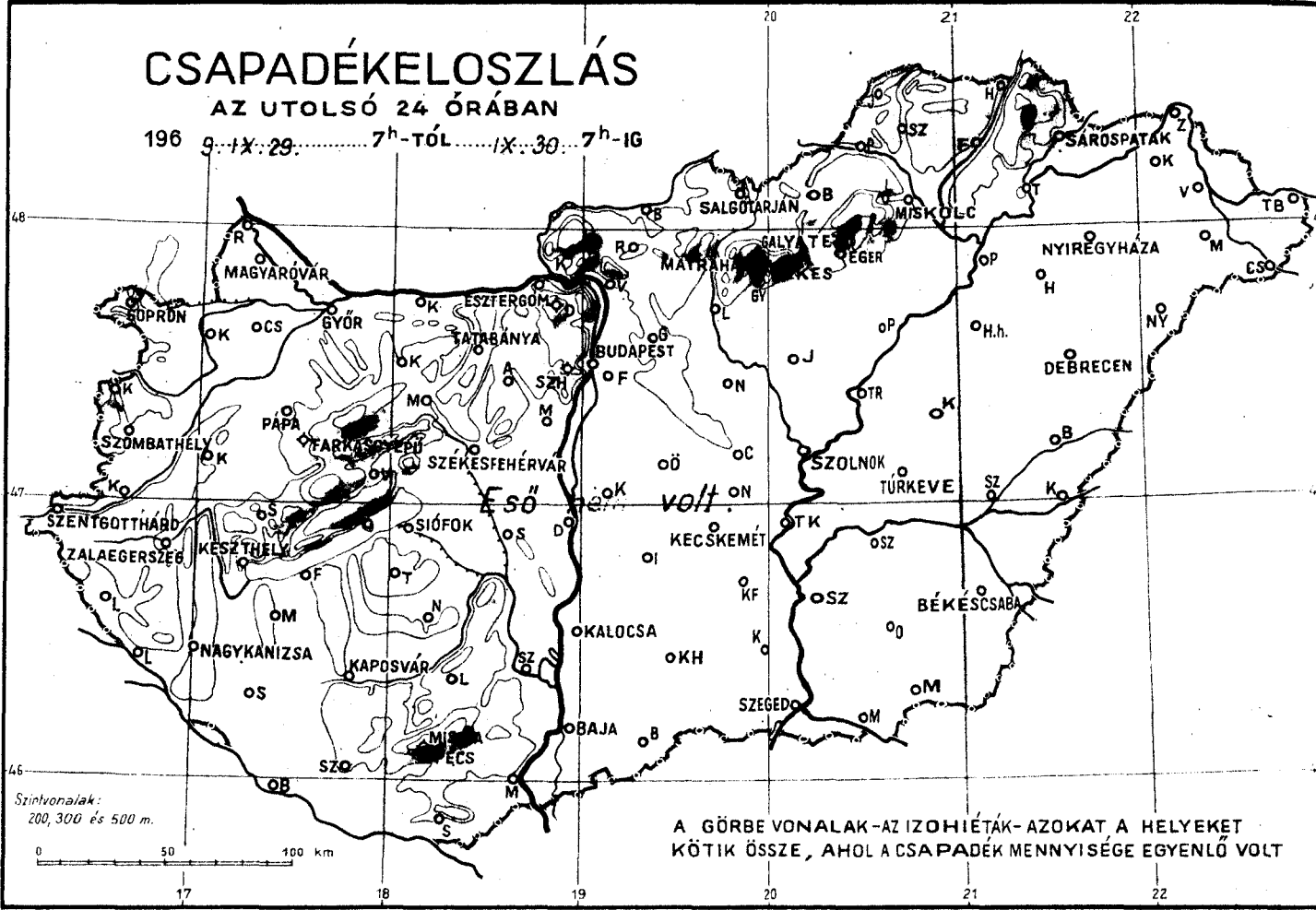
legmagasabb hőmérséklet: 29,7 C° /1917/

legalacsonyabb hőmérséklet: 1,5 C° /1921/

CSAPADÉKELOSZLÁS

AZ UTOLSÓ 24 ÓRÁBAN

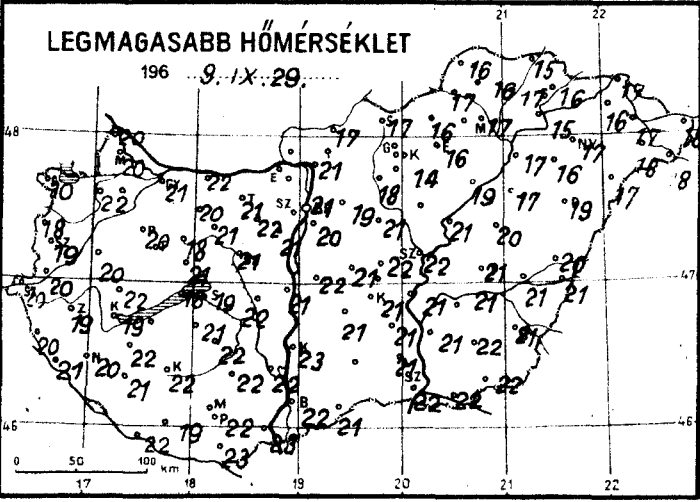
196 9. IX. 29. 7h-TÓL 1X. 30. 7h-IG



A GÖRBE VONALAK-AZ IZOHIÉTÁK-AZOKAT A HELYEKET KÖTIK ÖSSZE, AHO A CSAPADÉK MENNYISÉGE EGYENLŐ VOLT

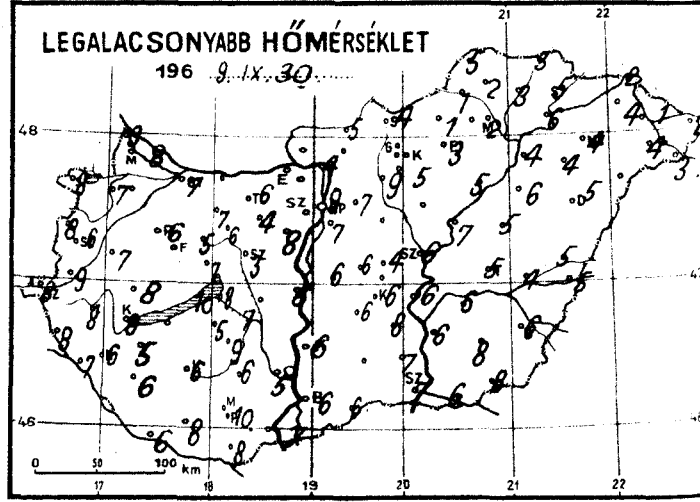
LEGMAGASABB HŐMÉRSÉKLET

196 9. IX. 29.



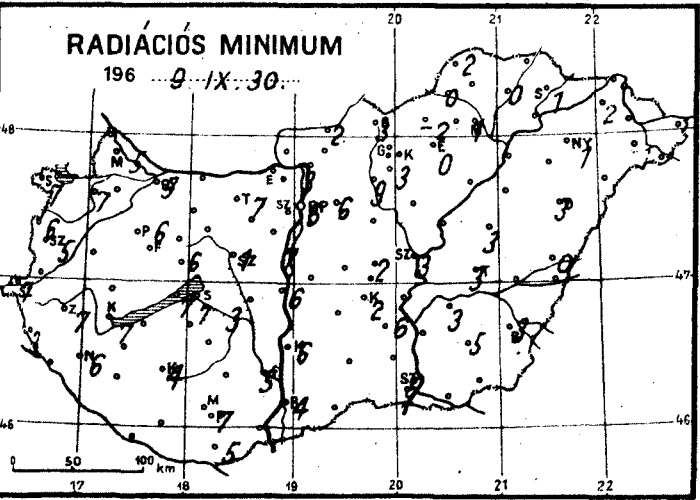
LEGALACSONYABB HŐMÉRSÉKLET

196 9. IX. 30.



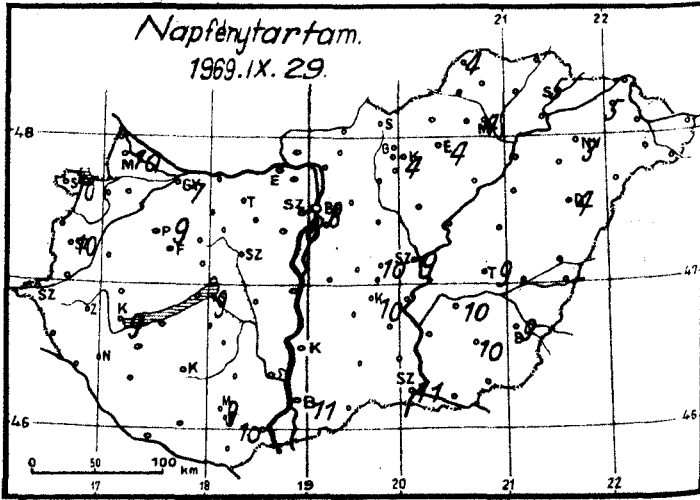
RADIÁCIÓS MINIMUM

196 9. IX. 30.



Napfénytartam.

1969. IX. 29.



1969. szeptember 30. nap kedd	Az utolsó 24 óra adatai						24 órai csapadék mm	
	Csapadék (mm)		Hőmérsékleti szélsőségek			Napsütés (óra) tegnap		
			tegnapi nappali max.	éjszakai min.	min. 5 cm-en			
12815 Magyaróvár	.	"	20	8	5	10	Rajka	.
822 Győr	.	"	21	7	5	7	Kapuvár	.
825 Pápa	.	"	20	6	6	9	Csorna	.
805 Sopron	.	"	20	8	7	10	Komárom	.
812 Szombathely	.	"	19	6	5	10	Káld	.
910 Szentgotthárd	.	"	20	8	7		Kőszeg	.
915 Zalaegerszeg	.	"	19	8	7		Körmend	.
Lenti	.	"	20	8	3		Letenye	.
925 Nagykanizsa	.	"	20	6	6		Sümeg	.
920 Keszthely	.	"	19	8	7	9	Ziro	.
Tihany	.	"	18	10	7		Kisbér	.
935 Siófok	.	"	19	8	7	9	Mór	.
942 Pécs	.	"	22	10	7	10	Alcsút	.
941 Misina-tető (534 m)	.	"	19	14	10	9	Esztergom	.
Siklós	.	"	23	8	5		Dobogókő	.
827 Farkasgyepű (400 m)	.	"	19	9	8		Fonyód	.
Veszprém	.	"	21	7	6		Tab	.
833 Tatabánya	.	"	21	7	6		Sárbogárd	.
839 Budapest (Ferihegy)	.	"	20	7	-		Lengyel	.
840 Budapest OMI	.	"	21	9	6	8	Nagykőnyi	.
841 Budapest (Szabadság, 474 m)	.	"	19	8	6	8	Marcali	.
Martonvásár	.	"	21	8	7		Somogyuszob	.
835 Székesfehérvár	.	"	21	3	1		Kaposvár	.
Dunaújváros	.	"	21	6	6		Barcs	.
Szekszárd	.	"	22	5	5		Szigetvár	.
Mohács	.	"	23	7			Bácsalmás	.
960 Baja	.	"	22	6	4	11	Kiskunhalas	.
955 Kalocsa	.	"	23	6	6		Izsák	.
Cegléd	.	"	22	4	2	10	Kunsztlmiklós	.
860 Szolnok	.	"	22	6	3	9	Örkény	.
970 Keoskémét	.	"	21	6	2	10	Nagykátá	.
Kiskunfélegyháza	.	"	21	8	6		Jászapáti	.
982 Szeged	.	"	22	7	5	11	Tiszakécske	.
Mezőhegyes	.	"	22	8			Nagykőrös	.
Oroszlány	.	"	22	8	5	10	Kistelek	.
990 Békéscsaba	.	"	21	6	3	9	Makó	.
875 Túrkeve	.	"	21	5	3	9	Szentes	.
Berettyóújfalu	.	"	20	5	3		Szarvas	.
880 Debrecen	.	"	19	5	3	4	Szeghalom	.
892 Nyíregyháza	.	"	17	4	1	3	Körösszakál	.
788 Rásvárda	.	"	16	4	2	5	Tiszaróff	.
Mátészalka	.	"	18	4	-1		Poroszló	.
Tiszabecs	.	"	18	2			Karcag	.
Vác	.	"	21	4	3		Hortobágy	.
Gödöllő	.	"	19	7	6		Polgár	.
Lőrinci	.	"	18	9	9		Hajdúdorog	.
Gyöngyös	.	"	14	5	3		Nyírlugos	.
Balassagyarmat	.	"	17	5	2		Csenger	.
755 Salgótarján	.	"	17	4	3		Vásárosnamény	.
Galyatető (932 m)	.	"	12	5			Záhony	.
851 Kékestető (1000 m)	.	"	11	9	6	4	Királyrét	.
Mátraháza (672 m)	.	"	16	3	0	4	Romhány	.
865 Eger	.	"	17	1	0		Borsodnádasd	.
Putnok	.	"	15	4			Jósvafő	.
Lillafüred	.	"	17	2	1	4	Szendrőlád	.
772 Miskolc	.	"	17	3	0		Hidasnémeti	.
Füged	.	"	16	5	1	5	Tokaj	.
778 Sárospatak	.	"	16	5	1	5	Szentendre	.

IDŐJÁRÁSI HELYZET 1969. szeptember 30. 00 GMT.

0 500 1000 km

Szintvonalak: 500, 1000 és 1500 m

